




GRAD ZAGREB
**GRADSKI URED ZA PROSTORNO UREĐENJE, IZGRADNJU GRADA, GRADITELJSTVO, KOMUNALNE
POSLOVE I PROMET**
Park Stara Trešnjevka 1, Zagreb

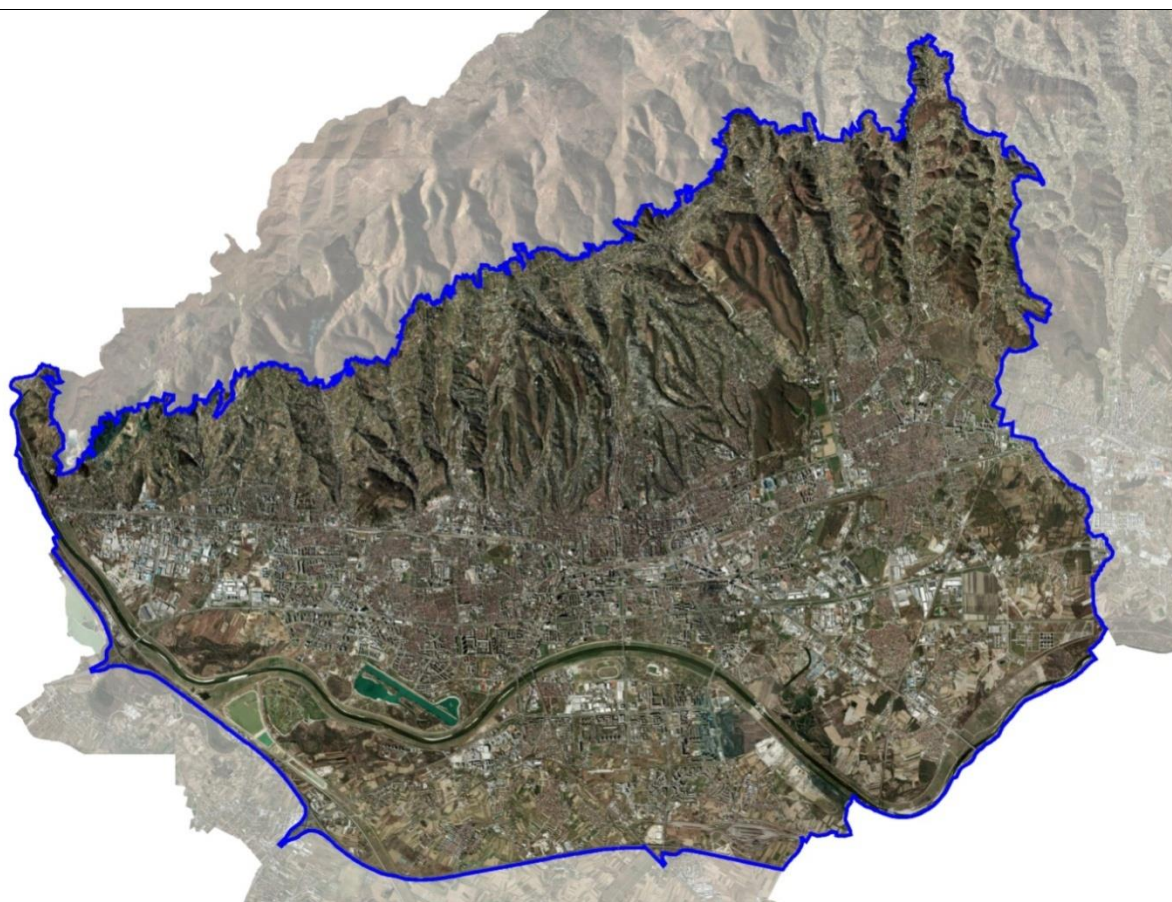


ZAVOD ZA PROSTORNO UREĐENJE GRADA ZAGREBA
Ulica Republike Austrije 18_10 000 Zagreb_www.zzpugz.hr

GENERALNI URBANISTIČKI PLAN GRADA ZAGREBA IZMJENE I DOPUNE 2015.

TEKSTUALNI DIO PLANA KNJIGA I-ODREDBE ZA PROVOĐENJE

PRIJEDLOG PLANA ZA PONOVNU JAVNU RASPRAVU



STUDENI, 2015.

NAZIV ELABORATA:	GENERALNI URBANISTIČKI PLAN GRADA ZAGREBA IZMJENE I DOPUNE 2015. TEKSTUALNI DIO PLANA KNJIGA I- ODREDBE ZA PROVOĐENJE
FAZA IZRADE PLANA:	PRIJEDLOG PLANA ZA PONOVDNU JAVNU RASPRAVU
NOSITELJ IZRADE PLANA:	GRAD ZAGREB GRADSKI URED ZA PROSTORNO UREĐENJE, IZGRADNJU GRADA, GRADITELJSTVO, KOMUNALNE POSLOVE I PROMET SEKTOR ZA POSTUPAK IZRADE I DONOŠENJA DOKUMENATA PROSTORNOG UREĐENJA
PROČELNIK:	Mr.sc.Dinko Bilić, dipl.oec.
ODGOVORNA OSOBA ZA PROVOĐENJE JAVNE RASPRAVE:	Ankica Pavlović, dipl.ing.arh.
IZRAĐIVAČ PLANA:	ZAVOD ZA PROSTORNO UREĐENJE GRADA ZAGREBA
RAVNATELJ:	Ivica Fanjek, dipl.ing.arh.
ODGOVORNI VODITELJ IZRADE PLANA:	Nives Mornar, dipl.ing.arh.
STRUČNI TIM:	Dragica Barešić, dipl.ing.arh. Marija Brković, bacc.oec. Maja Bubrić, građ.teh. Mirela Bokulić Zubac, dipl.ing.arh. Martina Čavlović, dipl.iur. Ivica Fanjek, dipl.ing.arh. Boris Gregurić, dipl.ing.arh. Ivan Lončarić, prof.geog. i pov. Dubravka – Petra Lubin, dipl.ing.arh. Tomislav Mamić Katica Mihanović, dipl. ing šum. Nives Mornar, dipl.ing.arh. Jasmina Doko, dipl.ing.agr. Vladimir Ninić, dipl.ing.građ. Larisa Nukić Alen Pažur, mag.geog. Zoran Radovčić, dipl.oec. Ana - Marija Rajčić, dipl.ing.arh. Lidija Sekol, dipl.ing.arh. Jasmina Sirovec Vanić, dipl.ing.arh. Sabina Pavlić, dipl.ing.arh. Sanja Šerbetić Tunjić, dipl.ing.arh. Dubravko Širola, dipl.ing.prom. Dubravka Žic, dipl.ing.arh.

GRAD ZAGREB																												
GENERALNI URBANISTIČKI PLAN GRADA ZAGREBA – IZMJENE I DOPUNE 2015. PRIJEDLOG PLANA ZA PONOVNU JAVNU RASPRAVU																												
KNJIGA I – ODREDBE ZA PROVOĐENJE																												
Odluka o izradi Izmjena i dopuna Generalnog urbanističkog plana grada Zagreba (Službeni glasnik Grada Zagreba br. 24/13, 08/15 i 15/15)	Odluka o donošenju Izmjena i dopuna Generalnog urbanističkog plana grada Zagreba (Službeni glasnik Grada Zagreba br. /)																											
Javna rasprava objavljena je: 6. lipnja 2014. Ponovna javna rasprava objavljena je:	Javni uvid održan je : od 16. lipnja 2014. Do 30. lipnja 2015. Javni uvid održan je:																											
Nositelj izrade: Gradski ured za prostorno uređenje, izgradnju Grada, graditeljstvo, komunalne poslove i promet Park Stara Trešnjevka 1, Zagreb																												
Pečat Gradskog ureda za prostorno uređenje, izgradnju Grada, graditeljstvo, komunalne poslove i promet M.P.	Pročelnik Gradskog ureda za prostorno uređenje, izgradnju Grada, graditeljstvo, komunalne poslove i promet _____ Mr.sc.Dinko Bilić, dipl.oec. Odgovorna osoba za provođenje javne rasprave: _____ Ankica Pavlović, dipl.ing.arh.																											
Izradio: Zavod za prostorno uređenje Grada Zagreba Republike Austrije 18, Zagreb																												
Pečat pravne osobe koja je izradila Plan: M.P.	Odgovorna osoba izrađivača Plana: Ravnatelj Zavoda za prostorno uređenje Grada Zagreba _____ Ivica Fanjek, dipl.ing.arh.																											
Pečat odgovornog voditelja izrade Izmjena i dopuna Plana: M.P.	Odgovorni voditelj izrade Izmjena i dopuna Plana: _____ Nives Mornar, dipl.ing.arh.																											
Stručni tim u izradi Izmjena i dopuna Plana: <table style="width: 100%; border: none;"> <tr> <td style="width: 33%;">Dragica Barešić, dipl.ing.arh.</td> <td style="width: 33%;">Ivan Lončarić, prof.geog. i pov.</td> <td style="width: 33%;">Alen Pažur, mag.geog.</td> </tr> <tr> <td>Mirela Bokulić Zubac, dipl.ing.arh.</td> <td>Dubravka – Petra Lubin, dipl.ing.arh.</td> <td>Zoran Radovčić, dipl.oec.</td> </tr> <tr> <td>Marija Brković, bacc.oec.</td> <td>Tomislav Mamić</td> <td>Ana - Marija Rajčić, dipl.ing.arh.</td> </tr> <tr> <td>Maja Bubrić, građ.teh.</td> <td>Katica Mihanović, dipl.ing.šum.</td> <td>Lidija Sekol, dipl.ing.arh.</td> </tr> <tr> <td>Martina Čavlović, dipl.iur.</td> <td>Nives Mornar, dipl.ing.arh.</td> <td>Jasmina Sirovec Vanić, dipl.ing.arh.</td> </tr> <tr> <td>Ivica Fanjek, dipl.ing.arh.</td> <td>Jasmina Doko, dipl.ing.agr.</td> <td>Sabina Pavlić, dipl.ing.arh.</td> </tr> <tr> <td>Boris Gregurić, dipl.ing.arh.</td> <td>Vladimir Ninić, dipl.ing.grad.</td> <td>Sanja Šerbetić Tunjić, dipl.ing.arh.</td> </tr> <tr> <td></td> <td>Larisa Nukić</td> <td>Dubravko Širola, dipl.ing.prom.</td> </tr> <tr> <td></td> <td></td> <td>Dubravka Žic, dipl.ing.arh.</td> </tr> </table>		Dragica Barešić, dipl.ing.arh.	Ivan Lončarić, prof.geog. i pov.	Alen Pažur, mag.geog.	Mirela Bokulić Zubac, dipl.ing.arh.	Dubravka – Petra Lubin, dipl.ing.arh.	Zoran Radovčić, dipl.oec.	Marija Brković, bacc.oec.	Tomislav Mamić	Ana - Marija Rajčić, dipl.ing.arh.	Maja Bubrić, građ.teh.	Katica Mihanović, dipl.ing.šum.	Lidija Sekol, dipl.ing.arh.	Martina Čavlović, dipl.iur.	Nives Mornar, dipl.ing.arh.	Jasmina Sirovec Vanić, dipl.ing.arh.	Ivica Fanjek, dipl.ing.arh.	Jasmina Doko, dipl.ing.agr.	Sabina Pavlić, dipl.ing.arh.	Boris Gregurić, dipl.ing.arh.	Vladimir Ninić, dipl.ing.grad.	Sanja Šerbetić Tunjić, dipl.ing.arh.		Larisa Nukić	Dubravko Širola, dipl.ing.prom.			Dubravka Žic, dipl.ing.arh.
Dragica Barešić, dipl.ing.arh.	Ivan Lončarić, prof.geog. i pov.	Alen Pažur, mag.geog.																										
Mirela Bokulić Zubac, dipl.ing.arh.	Dubravka – Petra Lubin, dipl.ing.arh.	Zoran Radovčić, dipl.oec.																										
Marija Brković, bacc.oec.	Tomislav Mamić	Ana - Marija Rajčić, dipl.ing.arh.																										
Maja Bubrić, građ.teh.	Katica Mihanović, dipl.ing.šum.	Lidija Sekol, dipl.ing.arh.																										
Martina Čavlović, dipl.iur.	Nives Mornar, dipl.ing.arh.	Jasmina Sirovec Vanić, dipl.ing.arh.																										
Ivica Fanjek, dipl.ing.arh.	Jasmina Doko, dipl.ing.agr.	Sabina Pavlić, dipl.ing.arh.																										
Boris Gregurić, dipl.ing.arh.	Vladimir Ninić, dipl.ing.grad.	Sanja Šerbetić Tunjić, dipl.ing.arh.																										
	Larisa Nukić	Dubravko Širola, dipl.ing.prom.																										
		Dubravka Žic, dipl.ing.arh.																										
Geoinformatička obrada:																												
Pečat Gradske skupštine Grada Zagreba: M.P.	Predsjednik Gradske skupštine Grada Zagreba: _____ Darinko Kosor																											
Istovjetnost ovih Izmjena i dopuna Plana s Izvornikom ovjerava: _____ Mr.sc.Dinko Bilić, dipl.oec. Pročelnik Gradskog ureda za prostorno uređenje, izgradnju Grada, graditeljstvo, komunalne poslove i promet	Pečat nadležnog tijela: M.P.																											

SADRŽAJ

1. AKTI IZRAĐIVAČA PLANA

1.1. Upis u Registar Trgovačkog suda

1.2. Zaključak o imenovanju odgovornog voditelja izrade Plana

1.3. Rješenje o upisu odgovornog voditelja u Imenik ovlaštenih arhitekata

1.4. Izjava odgovornog voditelja izrade Plana

2. PLAN PROSTORNOG UREĐENJA

2.1. TEKSTUALNI DIO PLANA - ODREDBE ZA PROVOĐENJE

I. PROSTORNA STRUKTURA PLANA

II. MJERE NEPOSREDNE PROVEDBE PLANA

III. MJERE POSREDNE PROVEDBE PLANA

1. AKTI IZRAĐIVAČA PLANA

1.1. Upis u Registar Trgovačkog suda

1.2. Zaključak o imenovanju odgovornog voditelja izrade Plana

1.3. Rješenje o upisu odgovornog voditelja u Imenik ovlaštenih arhitekata

1.4. Izjava odgovornog voditelja izrade Plana

REPUBLIKA HRVATSKA
TRGOVAČKI SUD U ZAGREBU

IZVADAK IZ SUDSKOG REGISTRA

=====

SUBJEKT UPISA

MBS:
080649028

TVRTKA/NAZIV:
2 Zavod za prostorno uređenje Grada Zagreba

SJEDIŠTE:
1 Zagreb, Ulica Republike Austrije 18

PREDMET POSLOVANJA - DJELATNOSTI:

- 1 * - izrada i praćenje provedbe dokumenata prostornog uređenja Grada Zagreba
- 1 * - izrada izvješća o stanju u prostoru Grada Zagreba
- 1 * - vođenje registra podataka u okviru informacijskog sustava prostornog uređenja
- 1 * - izdavanje mišljenja u postupku izrade i donošenja dokumenata prostornog uređenja u skladu sa zakonom
- 1 * - izrada Prostornog plana Grada Zagreba i prostornih planova područja posebnih obilježja
- 1 * - izrada urbanističkih planova uređenja i obavljanje stručno-analitičkih poslova ako mu izradu urbanističkih planova, odnosno obavljanje poslova, povjeri ministarstvo nadležno za poslove prostornog uređenja ili Gradsko poglavarstvo Grada Zagreba

ČLANOVI DRUŠTVA / OSNIVAČI

- 1 Grad Zagreb
- 1 - osnivač

ZASTUPNICI

- 1 Željko Horvat, JMBG: 2302960330033
- 1 - obnašatelj dužnosti ravnatelja
- 1 - zastupa ustanovu pojedinačno i samostalno

PRAVNI ODNOSI:
Pravni oblik
1 ustanova

Osnivački akt:
1 Odluka o osnivanju od 20.12.2007. god.



D004, 2008.04.03 11:04:41

Stranica

REPUBLIKA HRVATSKA
TRGOVAČKI SUD U ZAGREBU

IZVADAK IZ SUDSKOG REGISTRA

=====

POPIS FIZIČKIH OSOBA KOD SUBJEKTA

C1 Željko Horvat, JMBG: 2302960330033
Zaprešić, Matije Skurijenija 105


Upise u glavnu knjigu proveli su:

RBU	Poslovni broj	Datum	Naziv suda
0001	08/3511-2	18.03.2008.	Trgovački sud u Zagrebu
0002	08/3511-4	03.04.2008.	Trgovački sud u Zagrebu

U Zagrebu, 03.04.2008.

Ovlaštena osoba:

Kaurt



REPUBLIKA HRVATSKA
TRGOVAČKI SUD U ZAGREBU

Tt-08/3511-2 MBS:080649028

R J E Š E N J E

Trgovački sud u Zagrebu, po sucu toga suda Željka Bregeš, u registarskom predmetu upisa osnivanja ustanove, po prijedlogu predlagatelja Zavod za prostorno uređenje Grada Zagreba za obavljanje djelatnosti prostornog uređenja, Zagreb, Ulica Republike Austrije 18, dana 14.03.2008.

r i j e š i o j e

u sudski registar kod ovoga suda upisati:

osnivanje ustanove

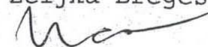
pod tvrtkom/nazivom Zavod za prostorno uređenje Grada Zagreba za obavljanje djelatnosti prostornog uređenja, sa sjedištem u , Zagreb, Ulica Republike Austrije 18, u registarski uložak s matičnim brojem subjekta upisa (MBS) 080649028, prema podacima utvrđenim u prilogu ovoga rješenja ("Podaci za upis u sudski registar"), koji je njegov sastavni dio.

TRGOVAČKI SUD U ZAGREBU

U Zagrebu, 14. ožujka 2008. godine

S U D A C

Željka Bregeš



Uputa o pravnom sredstvu:

Pravo na žalbu protiv ovog rješenja ima sudionik ili druga osoba koja za to ima pravni interes. Žalba se podnosi u roku od 8 (osam) dana Visokom trgovačkom sudu Republike Hrvatske u dva primjerka, putem prvostupanjskog suda. Predlagatelj nema pravo žalbe.

D001, 2008-03-14 11:55:07

Stranica 1 od 1

REPUBLIKA HRVATSKA
TRGOVAČKI SUD U ZAGREBU

Tt-08/3511-4 MBS:080649028

R J E Š E N J E

Trgovački sud u Zagrebu, po sucu toga suda Željka Bregeš, u registarskom predmetu upisa ispravke rješenje o upisu u sudski registar po službenoj dužnosti, temeljem čl. 58. st. 2. Zakona o sudskom registru, dana 03.04.2008.

r i j e š i o j e

u sudski registar kod ovoga suda upisati:

ispravak rješenja po službenoj dužnosti PODATAKA ZA UPIS U GLAVNU KNJIGU SUDSKOG REGISTRA (prilog uz rješenje) broj Tt-08/3511-2 od 14.03.2008. godine u dijelu TVRTKA/NAZIV gdje je pogrešno upisan naziv tvrtke, a ispravno glasi kao u prilogu ovog rješenja, u ustanovi

pod tvrtkom/nazivom Zavod za prostorno uređenje Grada Zagreba, sa sjedištem u , Zagreb, Ulica Republike Austrije 18 u registarski uložak s matičnim brojem subjekta upisa (MBS) 080649028, prema podacima utvrđenim u prilogu ovoga rješenja ("Podaci za upis u sudski registar"), koji je sastavni dio ovoga rješenja.

TRGOVAČKI SUD U ZAGREBU

U Zagrebu, 3. travnja 2008. godine

S U D A C



Uputa o pravnom sredstvu:

Pravo na žalbu protiv ovog rješenja ima sudionik ili druga osoba koja za to ima pravni interes. Žalba se podnosi u roku od 8 (osam) dana Visokom trgovačkom sudu Republike Hrvatske u dva primjerka, putem prvostupanjskog suda. Predlagatelj nema pravo žalbe.

D015, 2008-04-03 11:37:53

Stranica 1 od 1

TRGOVAČKI SUD U ZAGREBU
Tt-08/3511-4

MBS: 080649028
Datum: 03.04.2008

PODACI ZA UPIS U GLAVNU KNJIGU
SUDSKOG REGISTRA
(prilog uz rješenje)

Pod brojem upisa 2 za tvrtku Zavod za prostorno uređenje Grada Zagreba upisuje se:

=====


SUBJEKT UPISA

TVRTKA/NAZIV:

1 Zavod za prostorno uređenje Grada Zagreba za
obavljanje djelatnosti prostornog uređenja
Zavod za prostorno uređenje Grada Zagreba

Napomena: Podaci označeni s "#" prestali su važiti.

U Zagrebu, 3. travanj 2008.



REPUBLIKA HRVATSKA

TRGOVAČKI SUD U ZAGREBU

Tt-10/23348-2

MBS:080649028

R J E Š E N J E

Trgovački sud u Zagrebu po sucu pojedincu Željka Bregeš u registarskom predmetu upisa promjene ravnatelja po prijedlogu predlagatelja Zavod za prostorno uređenje Grada Zagreba, , Zagreb, Ulica Republike Austrije 18, 07.12.2010. godine

r i j e š i o j e

u sudski registar ovoga suda upisuje se:

promjena zastupnika ustanove

pod tvrtkom/nazivom Zavod za prostorno uređenje Grada Zagreba, sa sjedištem u Zagreb, Ulica Republike Austrije 18, u registarski uložak s matičnim brojem subjekta upisa (MBS) 080649028, prema podacima naznačenim u prilogu ovoga rješenja ("Podaci za upis u glavnu knjigu sudskog registra"), koji je njegov sastavni dio.

TRGOVAČKI SUD U ZAGREBU

U Zagrebu, 7. prosinca 2010. godine



S U D A C

Željka Bregeš

Uputa o pravnom lijeku:

Pravo na žalbu protiv ovog rješenja ima sudionik ili druga osoba koja za to ima pravni interes. Žalba se podnosi u roku od 8 (osam) dana Visokom trgovačkom sudu Republike Hrvatske u dva primjerka, putem prvostupanjskog suda. Predlagatelj nema pravo žalbe.

TRGOVAČKI SUD U ZAGREBU
Tt-10/23348-2

MBS: 080649028
Datum: 07.12.2010

PODACI ZA UPIS U GLAVNU KNJIGU SUDSKOG REGISTRA
(prilog uz rješenje)

Pod brojem upisa 3 za tvrtku Zavod za prostorno uređenje Grada Zagreba upisuje se:

SUBJEKT UPISA

ZASTUPNICI:

- # Željko Horvat, OIB: 98220861378
Zaprešić, Matije Skurijenija 105
- # - obnašatelj dužnosti ravnatelja
- # - prestao biti obnašatelj dužnosti ravnatelja

Ivica Fanjek, OIB: 36586256867
Zagreb, Čileanska 7
- ravnatelj
- zastupa ustanovu pojedinačno i samostalno

Napomena: Podaci označeni s "#" prestali su važiti!

U Zagrebu, 07. prosinca 2010.



S U D A C
Željka Bregeš
[Handwritten signature]

REPUBLIKA HRVATSKA
TRGOVAČKI SUD U ZAGREBU

MBS:080649028
Tt-12/18247-2

R J E Š E N J E

Trgovački sud u Zagrebu po sucu pojedincu Vesna Sremac Šoštar u registarskom predmetu upisa u sudski registar promjene zastupnika ustanove po prijedlogu predlagatelja Zavod za prostorno uređenje Grada Zagreba, Zagreb, Ulica Republike Austrije 18, 22.11.2012. godine

r i j e š i o j e

u sudski registar ovog suda upisuje se:

promjena zastupnika ustanove, u ustanovi

pod tvrtkom/nazivom Zavod za prostorno uređenje Grada Zagreba, sa sjedištem u Zagreb, Ulica Republike Austrije 18, u registarski uložak s MBS 080649028, prema podacima naznačenim u prilogu ovoga rješenja ("Podaci za upis u glavnu knjigu sudskog registra"), koji je njegov sastavni dio.

TRGOVAČKI SUD U ZAGREBU

U Zagrebu, 22. studenoga 2012. godine



S U D A C
Vesna Sremac Šoštar

Uputa o pravnom lijeku:

Pravo na žalbu protiv ovog rješenja ima sudionik ili druga osoba koja za to ima pravni interes. Žalba se podnosi u roku od 8 (osam) dana Visokom trgovačkom sudu Republike Hrvatske u dva primjerka, putem prvostupanjskog suda. Predlagatelj nema pravo žalbe.

TRGOVAČKI SUD U ZAGREBU
Tt-12/18247-2

MBS: 080649028
Datum: 21.11.2012

PODACI ZA UPIS U GLAVNU KNJIGU SUDSKOG REGISTRA
(prilog uz rješenje)

Pod brojem upisa 5 za tvrtku Zavod za prostorno uređenje Grada Zagreba upisuje se:

SUBJEKT UPISA

OSOBE OVLAŠTENE ZA ZASTUPANJE:

- # Ivica Fanjek, OIB: 36586256867
Zagreb, Čileanska 7
- # - obnašatelj dužnosti ravnatelja
- # - prestao biti obnašatelj dužnosti ravnatelja s danom
26.09.2012.godine

Ivica Fanjek, OIB: 36586256867
Zagreb, Čileanska 7
- obnašatelj dužnosti ravnatelja
- zastupa ustanovu pojedinačno i samostalno, imenovan
Zaključkom Gradske skupštine s danom 27.09.2012.godine

Napomena: Podaci označeni s "#" prestali su važiti!

U Zagrebu, 22. studenoga 2012.

S U D A C
Vesna Srećak Šoštar



REPUBLIKA HRVATSKA
TRGOVAČKI SUD U ZAGREBU

MBS:080649028
Tt-15/58-3

R J E Š E N J E

Trgovački sud u Zagrebu po sucu pojedincu Željki Bregeš u registarskom predmetu upisa u sudski registar promjena predmeta poslovanja-djelatnosti, ovlaštenja u zastupanju zastupnika i odredbi Odluke o osnivanju po prijedlogu predlagatelja Zavod za prostorno uređenje Grada Zagreba, Zagreb, Republike Austrije 18, 21.05.2015. godine

r i j e š i o j e

u sudski registar ovog suda upisuje se:

promjena predmeta poslovanja-djelatnosti, ovlaštenja u zastupanju zastupnika i odredbi Odluke o osnivanju, u ustanovi

pod tvrtkom/nazivom Zavod za prostorno uređenje Grada Zagreba, sa sjedištem u Zagrebu, Ulica Republike Austrije 18, u registarski uložak s MBS 080649028, OIB 70200207247, prema podacima naznačenim u prilogu ovoga rješenja ("Podaci za upis u glavnu knjigu sudskog registra"), koji je njegov sastavni dio.

TRGOVAČKI SUD U ZAGREBU

U Zagrebu, 21. svibnja 2015. godine



S U D A C

Željka Bregeš

Uputa o pravnom lijeku:

Pravo na žalbu protiv ovog rješenja ima sudionik ili druga osoba koja za to ima pravni interes. Žalba se podnosi u roku od 8 (osam) dana Visokom trgovačkom sudu Republike Hrvatske u dva primjerka, putem prvostupanjskog suda. Predlagatelj nema pravo žalbe.

TRGOVAČKI SUD U ZAGREBU
Tt-15/58-3

MBS: 080649028
Datum: 26.05.2015

PODACI ZA UPIS U GLAVNU KNJIGU SUDSKOG REGISTRA
(prilog uz rješenje)

Pod brojem upisa 6 za tvrtku Zavod za prostorno uređenje Grada Zagreba upisuje se:

SUBJEKT UPISA

DJELATNOSTI:

- # * - izrada i praćenje provedbe dokumenata prostornog uređenja Grada Zagreba
- # * - vođenje registra podataka u okviru informacijskog sustava prostornog uređenja
- # * - izdavanje mišljenja u postupku izrade i donošenja dokumenata prostornog uređenja u skladu sa zakonom
- # * - izrada Prostornog plana Grada Zagreba i prostornih planova područja posebnih obilježja
- # * - izrada urbanističkih planova uređenja i obavljanje stručno-analitičkih poslova ako mu izradu urbanističkih planova, odnosno obavljanje poslova, povjeri ministarstvo nadležno za poslove prostornog uređenja ili Gradsko poglavarstvo Grada Zagreba
- * - izrada, odnosno koordinacija izrade i praćenje provedbe prostornih planova razine Grada Zagreba (Prostornog plana Grada Zagreba, Generalnog urbanističkog plana grada Zagreba, Generalnog urbanističkog plana Sesveta i urbanističkih planova uređenja)
- * - vođenje informacijskog sustava prostornog uređenja i upravljanje njime u okviru svojih ovlasti
- * - priprema polazišta za izradu, odnosno stavljanje izvan snage prostornih planova razine Grada Zagreba
- * - praćenje provedbe dokumenata prostornog uređenja Grada Zagreba
- * - pružanje stručne savjetodavne pomoći u izradi urbanističkih planova uređenja
- * - obavljanje stručnih analitičkih poslova iz područja prostornog uređenja ako obavljanje tih poslova zatraži gradonačelnik ili Ministarstvo
- * - drugi poslovi u skladu sa zakonom i Statutom Zavoda

OSOBE OVLAŠTENE ZA ZASTUPANJE:

- 5 Ivica Fanjek, OIB: 36586256867
Zagreb, Čileanska 7
- # - obnašatelj dužnosti ravnatelja
 - # - prestao biti obnašatelj dužnosti ravnatelja dana 24.09.2013. godine
 - ravnatelj
 - zastupa ustanovu pojedinačno i samostalno od



TRGOVAČKI SUD U ZAGREBU
Tt-15/58-3

MBS: 080649028
Datum: 26.05.2015

PODACI ZA UPIS U GLAVNU KNJIGU SUDSKOG REGISTRA
(prilog uz rješenje)

Pod brojem upisa 6 za tvrtku Zavod za prostorno uređenje Grada Zagreba upisuje se:

SUBJEKT UPISA

OSOBE OVLAŠTENE ZA ZASTUPANJE:
24.09.2013. godine

PRAVNI ODNOSI:

Osnivački akt:

Odluka o osnivanju (potpuni tekst) od 02.05.2012. godine izmjenjena Odlukom Gradske skupštine Grada Zagreba od 03.07.2014. godine i to čl. 3. o djelatnostima, čl. 6. o upravnom vijeću i čl. 7. o ravnatelju, te Odlukom Gradske skupštine Grada Zagreba od 11.10.2014. godine i to čl. 11. o sredstvima za rad, usvojen potpuni tekst Odluke o osnivanju od 18.12.2014. godine, dostavljen sudu i uložen u zbirku isprava.

Napomena: Podaci označeni s "#" prestali su važiti!

U Zagrebu, 26. svibnja 2015.



S U D A C
Željka Bregeš

Na temelju članka 40. Zakona o prostornom uređenju i gradnji (Narodne novine 76/07, 38/09, 55/11, 90/11, 50/12 i 55/12), a u vezi s člankom 188. stavkom 1. Zakona o prostornom uređenju (Narodne novine 153/13) Ivica Fanjek dipl.ing.arh., ravnatelj Zavoda za prostorno uređenje Grada Zagreba donio je

ZAKLJUČAK O IMENOVANJU

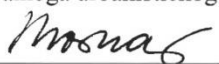
ODGOVORNOG VODITELJA IZRADE NACRTA PRIJEDLOGA IZMJENA I DOPUNA GENERALNOGA URBANISTIČKOG PLANA GRADA ZAGREBA

1. Za odgovornog voditelja izrade Nacrta prijedloga Izmjena i dopuna Generalnoga urbanističkog plana grada Zagreba imenuje se Nives Mornar dipl.ing.arh, raspoređena na poslovima višeg rukovoditelja, savjetnika ravnatelja Zavoda za prostorno uređenje Grada Zagreba.
2. Imenovana ima status ovlaštenog arhitekta, te udovoljava svim propisanim uvjetima iz članka 40. Zakona o prostornom uređenju i gradnji (Narodne novine 76/07, 38/09, 55/11, 90/11 i 50/12).
3. Imenovana je odgovorna za svaki dio Nacrta prijedloga Izmjena i dopuna Generalnoga urbanističkog plana grada Zagreba, kao i da su propisane dijelove, odnosno sadržaj tog dokumenta izradili stručnjaci odgovarajućih struka.
4. Imenovana mora svojim potpisom potvrditi da je svaki dio Nacrta prijedloga Izmjena i dopuna Generalnoga urbanističkog plana grada Zagreba izrađen u skladu sa Zakonom i propisima donesenim na temelju Zakona.
5. Donošenjem ovog zaključka prestaje važiti Zaključak o imenovanju odgovornog voditelja Izmjena i dopuna Generalnoga urbanističkog plana grada Zagreba od 16. siječnja 2014.
6. Ovaj Zaključak dostavit će se odgovornom voditelju izrade Izmjena i dopuna Generalnoga urbanističkog plana grada Zagreba te svim radnicima Zavoda.
7. Ovaj Zaključak stupa na snagu danom donošenja.

KLASA: 350-01/15-01/37
URBROJ: 251-470-01-15-12
U Zagrebu, 20. srpnja 2015.



Dana 26. 7. 2015. prihvatila imenovanje odgovornog voditelja izrade Izmjena i dopuna Generalnoga urbanističkog plana grada Zagreba


Nives Mornar, dipl.ing.arh.



REPUBLIKA HRVATSKA

HRVATSKA KOMORA ARHITEKATA

Klasa: UP/I-350-07/10-01/ 3689
Urbroj: 505-10-1
Zagreb, 04. siječnja 2011. godine

Na temelju članka 96.st.4. i članka 103.st.2. Zakona o arhitektonskim i inženjerskim poslovima i djelatnostima u prostornom uređenju i gradnji («Narodne novine» br. 152/08) te članka 8.st.1. Statuta Hrvatske komore arhitekata ("Narodne novine", br. 64/09), Odbor za upis Hrvatske komore arhitekata u sastavu Tomislav Čurković, ovl.arh., predsjednik Hrvatske komore arhitekata i Željka Jurković, ovl.arh., Zoran Boševski, ovl.arh., Vladimir Kasun, ovl.arh., i Igor Rožić, ovl.arh., članovi Odbora za upis, rješavajući po Zahtjevu za upis NIVES MORNAR, dipl.ing.arh., ZAGREB, VIŠNJEVAC 24, donosi

RJEŠENJE

1. U **Imenik ovlaštenih arhitekata** upisuje se **NIVES MORNAR**, dipl.ing.arh., ZAGREB, u stručni smjer za: **ovlaštena arhitektica** pod rednim brojem **3689**, s danom upisa **22.12.2010.** godine.
2. Upisom u **Imenik ovlaštenih arhitekata**, NIVES MORNAR, dipl.ing.arh., stječe pravo na uporabu strukovnog naziva "**ovlaštena arhitektica**" i pravo na obavljanje stručnih poslova temeljem članka 56., 58., 62., 63. i 64. Zakona o arhitektonskim i inženjerskim poslovima i djelatnostima u prostornom uređenju i gradnji, te članka 24.st.1.alineja 1. Statuta Hrvatske komore arhitekata, te ostala prava i dužnosti sukladno zakonu, aktima Komore, posebnim zakonima i propisima donesenim temeljem tih zakona.
3. Ovlašteni arhitekt poslove iz točke 2. izreke ovoga Rješenja dužan je obavljati stvarno i stalno, te sukladno temeljnim načelima i pravilima struke koje treba poštivati ovlašteni arhitekt.
4. Ovlaštenom arhitektu Hrvatska komora arhitekata izdaje "**arhitektonsku iskaznicu**" i "**pečat**", koji su trajno vlasništvo Komore.
5. Ovlašteni arhitekt dobiva putem Hrvatske komore arhitekata Potvrdu o polici osiguranja od profesionalne odgovornosti kod odabranog osiguravatelja. Polica se izdaje za razdoblje od godinu dana i obnavlja se svake godine. Premija osiguranja plaća se sa članarinom, odnosno uračunava se u iznos članarine.
6. Ovlašteni arhitekt dužan je plaćati Hrvatskoj komori arhitekata članarinu i ostala davanja koja utvrde tijela Komore, osim u slučaju mirovanja članstva i privremenog prekida obavljanja strukovne djelatnosti, a pri prestanku članstva podmiriti sve dospjele financijske obveze prema Komori.

Obrazloženje

NIVES MORNAR, dipl.ing.arh., podnijela je dana 19.01.2009. godine zahtjev za upis u Imenik ovlaštenih arhitekata Hrvatske komore arhitekata.

Odbor za upis Hrvatske komore arhitekata proveo je na sjednici održanoj 22.12.2010. godine postupak razmatranja dostavljenog potpunog zahtjeva imenovane, te je temeljem članka 96.st.4. i članka 103.st.2. Zakona o arhitektonskim i inženjerskim poslovima i djelatnostima u prostornom uređenju i gradnji, te članka 8.st.1.Statuta Hrvatske komore arhitekata donio rješenje kojim se zahtjev usvaja.

Ovlašteni arhitekt stekao je pravo na uporabu strukovnog naziva «ovlašteni arhitekt», te pravo na obavljanje stručnih poslova temeljem članaka 56., 58., 62., 63. i 64. Zakona o arhitektonskim i inženjerskim poslovima i djelatnostima u prostornom uređenju i gradnji, te članka 24.st.1.alineja 1. Statuta Hrvatske komore arhitekata, te ostala prava i dužnosti sukladno zakonu, aktima Komore, posebnim zakonima i propisima donesenim temeljem tih zakona, upisom u Imenik ovlaštenih arhitekata Hrvatske komore arhitekata, i to pravo mu traje dok traje polica osiguranja od profesionalne odgovornosti, odnosno do izricanja stegovne kazne iz članka 120.st.1.alineja 2. i 3. Zakona o arhitektonskim i inženjerskim poslovima i djelatnostima u prostornom uređenju i gradnji, u vezi sa člankom 74.st.1. Statuta Hrvatske komore arhitekata.

Ovlašteni arhitekt, osim u slučaju mirovanja članstva, dobiva putem Hrvatske komore arhitekata Potvrdu o polici osiguranja od profesionalne odgovornosti kod odabranog osiguravatelja. Polica se izdaje za razdoblje od godinu dana i obnavlja se svake godine, sukladno članku 10.st.2.Statuta Hrvatske komore arhitekata. Premija osiguranja plaća se sa članarinom, odnosno uračunava se u članarinu, sukladno članku 10.st.3. Statuta Hrvatske komore arhitekata.

Upisom u Imenik ovlaštenih arhitekata imenovana je stekla pravo na "pečat" i "arhitektonsku iskaznicu" koje joj izdaje Hrvatska komora arhitekata, a koji su trajno vlasništvo Komore temeljem članka 9. st.1 Statuta Hrvatske komore arhitekata.

Sva prethodno navedena prava obvezuju ovlaštenog arhitekata na redovno i uredno plaćanje članarine u skladu s člankom 27. Statuta Hrvatske komore arhitekata.

Ovlašteni arhitekt dužan je obavljati poslove projektiranja i/ili stručnog nadzora građenja samostalno u vlastitom uredu, zajedničkom uredu, projektantskom društvu ili drugoj pravnoj osobi registriranoj za tu djelatnost temeljem članka 19.st.1. Zakona o arhitektonskim i inženjerskim poslovima i djelatnostima u prostornom uređenju i gradnji.

Ovlašteni arhitekt dužan je u obavljanju poslova projektiranja i/ili stručnog nadzora građenja poštivati odredbe Zakona o arhitektonskim i inženjerskim poslovima i djelatnostima u prostornom uređenju i gradnji, Zakona o prostornom uređenju i gradnji i posebnih zakona, te osigurati da obavljanje poslova projektiranja i/ili stručnog nadzora bude u skladu s načelima i pravilima struke, koja treba poštivati ovlašteni arhitekt.

Na temelju svega prethodno navedenog, riješeno je kao u izreci ovoga Rješenja.

Pouka o pravnom lijeku

Protiv ovog Rješenja žalba nije dopuštena, ali se može pokrenuti upravni spor podnošenjem tužbe Upravnom sudu Republike Hrvatske, u roku od 30 dana od primitka ovog Rješenja.

Dostaviti:

1. NIVES MORNAR, 10000 ZAGREB, VIŠNJEVAC 24
2. U Zbirku isprava Komore

Predsjednik Hrvatske komore arhitekata
TOMISLAV ČURKOVIC, ovl.arh.



Na temelju članka 40. Zakona o prostornom uređenju i gradnji (Narodne novine 76/07, 38/09, 55/11, 90/11, 50/12 i 55/12), a u vezi s člankom 188. stavkom 1. Zakona o prostornom uređenju (Narodne novine 153/13) i Zaključka o imenovanju odgovornog voditelja izrade Nacrta prijedloga Izmjena i dopuna Generalnoga urbanističkog plana grada Zagreba daje se

**IZJAVA ODGOVORNOG VODITELJA IZRADE NACRTA PRIJEDLOGA IZMJENA I
DOPUNA GENERALNOGA URBANISTIČKOG PLANA GRADA ZAGREBA**

kojom se potvrđuje da je Nacrt prijedloga Izmjena i dopuna Generalnoga urbanističkog plana grada Zagreba izrađen u skladu sa Zakonom, propisima donesenim na temelju Zakona kao i da su propisane dijelove, odnosno sadržaj ovog Plana izradili stručnjaci odgovarajućih struka.



A handwritten signature in blue ink, which appears to read 'Nives Mornar'.

Odgovorni voditelj

Nives Mornar, dipl.ing.arh.

ovlaštena arhitektica

KLASA: 350-01/15-01/37
URBROJ:251-470-01-15-13
U Zagrebu, 10. 11. 2015.

2. PLAN PROSTORNOG UREĐENJA

2.1. TEKSTUALNI DIO PLANA – ODREDBE ZA PROVOĐENJE

- I. PROSTORNA STRUKTURA PLANA**
- II. MJERE NEPOSREDNE PROVEDBE PLANA**
- III. MJERE POSREDNE PROVEDBE PLANA**

U smislu ovih odredbi, izrazi i pojmovi koji se upotrebljavaju imaju sljedeće značenje:

1. **balkoni, lođe, istaci i sl.** - dijelovi građevine u višim etažama, konzolno izbačeni izvan građevnog pravca prizemlja;
 - balkoni su otvoreni dijelovi građevine;
 - lođe su otvoreni natkriveni dijelovi građevine;
 - istaci su zatvoreni dijelovi građevine izvan građevnog pravca, ukupna dužina istaka može biti do trećine dužine pripadajućeg uličnog pročelja građevine, istaknuto do 1 m, s tim da se što manje sužava pravo na pogled susjednim građevinama;
2. **blok** - dio gradskog prostora definiran sa svih strana uličnom mrežom ili drugim javnom gradskom površinom (trg, park, javno zelenilo i sl.);
3. **dijelovi (etaže) građevine:**
 - 3.1. **Podzemne etaže**

Podrum (Po) je dio građevine koji je potpuno ukopan ili je ukopan više od 50% svog volumena u konačno uređeni zaravnani teren i prostor kojeg se nalazi ispod poda prizemlja, odnosno suterena.

Iznimno ispod etaže suterena (S) ili prizemlja (P) moguće je izvesti tehnički podrum bez namjene, ako ga zahtijeva geomehanički izvještaj za gradnju građevine (tehnički podrum se ne uračunava u iskaz GBP-a, ali uz uvjet da je potpuno ukopan u postojeći teren).

U svim građevinama čija se gradnja omogućuje ovom odlukom moguća je izgradnja podzemnih etaža, ukoliko se ne navodi drugačije ili je gradnja podzemnih etaža onemogućena na temelju posebnih zakona ili propisa. Na kosom terenu u podsljemenskom području građevina može imati samo jednu podzemnu etažu visine do 3,0 m (mjereno od poda do poda), izuzev građevina javne namjene, poslovne namjene (K1) i donje stanice Sljemenske žičare (IS); iznimno ispod podzemne etaže moguće je izvesti tehnički podrum bez namjene, ukoliko ga zahtijeva geomehanički izvještaj za gradnju građevine (tehnički podrum se ne uračunava u iskaz GBP);
 - 3.2. **nadzemne etaže**- su suteran (S), prizemlje (P), kat (K), potkrovlje (Pk), uvučeni kat:
 - **suteran (S)** je dio građevine čiji se prostor nalazi ispod poda prizemlja i ukopan je do 50% svoga volumena u konačno uređeni i zaravnani teren uz pročelje građevine, odnosno da je najmanje jednim svojim pročeljem izvan terena,
 - **prizemlje (P)** je dio građevine čiji se prostor nalazi neposredno na površini, odnosno najviše 1,5m iznad konačno uređenog i zaravnanog terena mjereno na najnižoj točki uz pročelje građevine ili čiji se prostor nalazi iznad podruma i/ili suterena (ispod poda kata ili krova),
 - **kat (K)** je dio građevine čiji se prostor nalazi između dva stropa iznad prizemlja.
 - **potkrovlje (Pk)** oblikovano kosim ili zaobljenim krovom može imati najveću visinu nadozida 120 cm. Potkrovlje oblikovano kosim krovom može imati maksimalni nagib 35°,
 - **uvučeni kat** je najviši kat oblikovan ravnim krovom čiji zatvoreni ili natkriveni dio iznosi najviše 75% površine dobivene vertikalnom projekcijom svih zatvorenih nadzemnih dijelova građevine.
4. **DPU** - detaljni plan uređenja;
5. **dvorišna građevina** - građevina u unutrašnjosti bloka iza postojeće ili planirane ulične građevine bez obzira na to nalazi li se na uličnoj ili dvorišnoj građevnoj čestici;

6. **garaže za potrebe bloka** - garaže u bloku, u pravilu podzemne;
7. **Generalni urbanistički plan grada Zagreba (GUP grada Zagreba)** - prostorni plan koji se, u skladu sa zakonom, donosi za građevno područje naselja grad Zagreb (dio), granice kojega su određene Prostornim planom Grada Zagreba;
8. **grad Zagreb** - označava naselje Zagreb sa statusom grada;
9. **Grad Zagreb** - označava Zagreb, teritorijalnu jedinicu kao posebnu jedinicu lokalne samouprave s položajem županije;
10. **gradska robna kuća** - trgovački sadržaj tipologijom i ponudom prilagođen lokalnim uvjetima, uz uvjet da se najviše jedna trećina potrebnih PGM-a može osigurati na razini terena;
11. **gradski projekt** - složene aktivnosti u uređenju prostora od osobitog interesa za Grad, u kojima se Grad javlja kao sudionik u realizaciji, bilo da je vlasnik zemljišta, bilo da je već uložio ili će tek ulagati u novu gradsku infrastrukturu ili, općenito, u neku novu gradsku kvalitetu;
12. **građevinska (bruto) površina (GBP) zgrade**- zbroj površina mjerenih u razini podova svih dijelova (etaža) zgrade (Po, S, Pr, K, Pk i uvučeni kat) određenih prema vanjskim mjerama obodnih zidova s oblogama u koje se ne uračunava površina dijela potkrovlja i zadnje etaže svijetle visine manje od 2,00 m te se ne uračunava površina lođa, vanjskih stubišta, balkona, terasa, prolaza i drugih otvorenih dijelova zgrade;
13. **građevna čestica** je u načelu jedna katastarska čestica čiji je oblik, smještaj u prostoru, veličina i pristup na prometnu površinu sukladan prostornom planu, odnosno zakonu kojim se uređuje prostorno uređenje;
14. **individualna gradnja** - gradnja individualnih građevina;
15. **individualna građevina** - građevina najveće visine tri nadzemne etaže, pri čemu se treća etaža oblikuje kao potkrovlje ili uvučeni kat;
16. **interpolacija** - gradnja na građevnoj čestici koja se nalazi u pretežito izgrađenom uličnom potezu, odnosno pretežito dovršenom predjelu;
17. **izgrađenost građevne čestice** - odnos tlocrtnih površina svih građevina na građevnoj čestici i ukupne površine građevne čestice izražen u postocima;
18. **izvorni urbanistički planovi** - planovi prema kojima se gradilo naselje;
19. **koeficijent iskoristivosti građevne čestice (k_i)** - odnos građevinske (bruto) površine i površine građevne čestice; koeficijent iskoristivosti nadzemno (k_{in}) se izračunava s omjerom GBP-a samo nadzemnih etaža, ne računajući podzemne etaže;
20. **konsolidirano područje** - područje s dovoljno razvijenom mrežom ulica, mrežom drugih javnih površina i prepoznatljivom fizičkom strukturom; prostor se uređuje sa ciljem dopune i unapređivanja stanja, nova gradnja i uređenje (izgrađenoga i neizgrađenoga) se interpolira;
21. **koridor ulice:**
 - za **gradsku autocestu i gradske avenije**, prema kartografskim prikazima: prostor unutar kojeg se osniva građevna čestica ulice, čije se regulacijske linije u pravilu poklapaju s linijama koridora,

- za **planirane ulice osnovne ulične mreže**: prostor u pravilu unutar kojeg se osniva građevna čestica ulice, a u skladu s odredbama ovih odredbi,
 - za **postojeće ulice osnovne ulične mreže**: postojeće stanje izvedenosti prometne površine;
- 22. krovna kućica** - dio krovne konstrukcije u potkrovlju iznad ravnine krovne plohe; ukupna dužina krovnih kućica može biti do trećine dužine pripadajućeg pročelja građevine;
- 23. lokalni uvjeti** - su prirodne, funkcionalne, ambijentalne i oblikovne posebnosti i vrijednosti kao što su:
- reljef, voda, zelenilo;
 - posebno vrijedni dijelovi prirodnog naslijeđa i kulturno-povijesnih građevina i cjelina;
 - karakteristični i vrijedni pogledi i slike mjesta;
 - ambijenti, mjesta okupljanja i sastajanja ljudi te pojedine građevine;
 - trgovi, ulice i druge javne površine;
 - veličina i izgrađenost građevnih čestica, način gradnje te visina i površina postojećih građevina;
 - opremljenost komunalnom i prometnom infrastrukturom;
 - komunalna oprema;
 - druge posebnosti i vrijednosti, o kojima pri izradi detaljnijih prostornih zahvata treba voditi računa.
- Najmanji prostorni obuhvat za koji se utvrđuju lokalni uvjeti je ulični potez ili dio uličnog poteza koji čini prostornu cjelinu ili urbani blok - zonu omeđenu javnom površinom, ako je urbanim pravilima određena transformacija prostora;
- 24. mješovita gradnja** - gradnja visokih, niskih i individualnih građevina;
- 25. nadstrešnica** - građevina koja natkriva prostor (iznimno zatvorena s jedne strane kada se postavlja uz glavnu, pomoćnu građevinu, potporni zid ili među susjedne građevne čestice);
- 26. niska gradnja** - gradnja niskih građevina;
- 27. niska građevina** - građevina visine četiri nadzemne etaže, pri čemu se četvrta etaža oblikuje kao potkrovlje ili uvučeni kat;
- 28. niskokonsolidirano područje** - područje na kojem ne postoji ni ulična mreža niti mreža drugih javnih površina ili je postojeća mreža toliko deficitarna da nije moguća gradnja bez planiranja novih ulica i drugih pratećih javnih površina; urbana područja u koja se unosi promjena koja bitno mijenja karakter područja (morfologiju, postojeće čestice, aktivnost-namjenu, intenzitete - urbanitet);
- 29. niz** - građevna cjelina od najmanje triju međusobno prislonjenih građevina približno jednakih gabarita i oblikovanja, gradnja i rekonstrukcija koje uvjetuje cjelovito rješenje građevne cjeline;
- 29.a nositelj izrade** – stručno upravno tijelo Grada Zagreba nadležno za obavljanje stručnih i administrativnih poslova u vezi s izradom nacrtu prijedloga i nacrtu konačnog prijedloga prostornog plana, osim same izrade tih nacrtu, te administrativne poslove u vezi s izradom i donošenjem prostornog plana i sudjeluje u provođenju mjera provedbe plana određene ovim odredbama;
- 30. paviljon** - građevina koja natkriva prostor u funkciji javnog korištenja neizgrađenih površina (Z, Z1, Z2);
- 31. poluugrađena građevina** - građevina kojoj se jedna strana nalazi na međi građevne čestice, a s drugih strana ima neizgrađeni prostor (vlastitu građevnu česticu ili javnu površinu); uz građevinu može biti prislonjena pomoćna građevina;
- 32. pomoćna građevina** - građevina koja namjenom upotpunjuje nisku i individualnu građevinu (prostori za rad, garaže, spremišta ogrjeva i druge pomoćne prostorije što služe za redovnu uporabu građevine); visina najviše dvije nadzemne etaže, pri čemu je druga etaža potkrovlje bez nadozida (visina prve

nadzemne etaže do 3,0 m, osim ako urbanim pravilima nije drugačije određeno), uz mogućnost gradnje jedne podzemne etaže;

- 33. postojeća građevina** - građevina izgrađena na temelju građevinske dozvole ili drugoga odgovarajućeg akta i svaka druga građevina koja je s njom izjednačena prema Zakonu o prostornom uređenju ili posebnom zakonu;
- 34. postojeća katastarska čestica** - čestica evidentirana katastarskim planom;
- 34a. postojeće stanje izvedenosti prometne površine** - prometna površina koja se kao takva u naravi koristi, odnosno: katastarska čestica prometne površine evidentirana u katastarskom operatu, dio druge katastarske čestice na kojemu je kao stvarni način uporabe u katastarskom operatu evidentirana prometna površina ili prometna površina ucrtana u odgovarajućoj geodetskoj podlozi;
- 34b. prometna površina** - površina javne namjene, površina u vlasništvu vlasnika građevne čestice ili površina na kojoj je osnovano pravo služnosti prolaza za pristup do građevne čestice;
- 35. prirodni teren** - neizgrađena površina zemljišta (građevne čestice), uređena kao zelena površina bez podzemne ili nadzemne gradnje i natkrivanja, parkiranja, bazena, teniskih igrališta i sl.;
- 36. program osnovne namjene** - odnosi se na sve gradnje osim stanovanja koje su regulirane posebnim propisima kao što su: škole, vrtići, vjerske građevine, zdravstvene ustanovi, građevine s posebnim tehnološkim zahtjevima i sl.;
- 36a. rezervacija proširenja postojeće ulice** - prostor rezerviran za proširenje postojeće prometne površine - ulice, unutar kojega je do proširenja ulice moguće osigurati pristup građevini i urediti travnjak, bez sadnje visoke vegetacije.
- Prostor rezervacija proširenja postojeće ulice na građevnoj čestici ne uključuje se u propisanu površinu prirodnog terena određenu urbanim pravilima ovih odredbi.
- Širina prostora rezervacije proširenja postojeće ulice određena je odredbama članka 38. ovih odredbi ili kartografskim prikazima.
- 37. samostojeća građevina** - građevina koja sa svih strana ima neizgrađeni prostor (vlastitu građevnu česticu ili javnu površinu); uz građevinu može biti prislonjena pomoćna građevina;
- 38. tlocrtna površina (TP)** - površina dobivena vertikalnom projekcijom svih zatvorenih, otvorenih i natkrivenih konstruktivnih nadzemnih dijelova građevine osim balkona na građevnu česticu, uključujući nadzemni dio podzemne etaže i nadstrešnicu prema točki 5.3. ovih odredbi i terase u prizemlju kada su one konstruktivni dio podzemne etaže;
- 39. ugrađena građevina** - građevina kojoj se dvije strane nalaze na međama građevne čestice, a s drugih strana ima neizgrađeni prostor (vlastitu građevnu česticu ili javnu površinu); uz građevinu može biti prislonjena pomoćna građevina;
- 40. UPU** - urbanistički plan uređenja;
- 41. urbana matrica** - mreža javnih površina, ulica, trgova i drugih površina neophodnih za ostvarivanje drugih namjena u prostoru;
- 42. vijenac građevine** - gornja kota stropne konstrukcije najviše etaže građevine izuzev uvučenoga kata i potkrovlja kod kojih se uzima gornja kota atike ili nadozida;

- 43. visina etaže** - maksimalna visina etaže za obračun visine građevine, mjerena od poda do poda, iznosi:
- za stambene etaže do 3,5 m (izuzev potkrovlja oblikovanog kosim krovom),
 - za poslovne etaže (uredi) do 4,0 m,
 - iznimno, za osiguravanje kolnog pristupa za interventna vozila, maksimalna visina etaže prizemlja iznosi do 4,5 m.
- 2- Etaže građevine mogu biti i više od navedenih, ukoliko to zahtijeva namjena građevine, ali visina građevina ne može prijeći maksimum određen urbanim pravilom. Broj etaža na kosom terenu određuje se na najnižoj strani;
- 44. visina građevine (h)** - visina građevine od konačno zaravnanog i uređenog terena uz pročelje građevine na njegovom najnižem dijelu do gornjeg ruba stropne konstrukcije zadnjega kata, odnosno vrha nadozida potkrovlja;
- 45. visoka gradnja** - gradnja visokih građevina;
- 46. visoka građevina** - građevina visine četiri i više nadzemnih etaža (najmanje suteran ili prizemlje, te tri kata);
- 47. visokokonsolidirano područje** - stabilno područje s obzirom na fizičku strukturu i aktivnosti; morfološke i programske promjene su najstrože kontrolirane (povijesno naslijeđe) ili nisu niti moguće, i bitno bi smanjile vrijednost gradske izgrađene i neizgrađene strukture; to su gradska područja koja imaju status povijesnog naslijeđa, gradska područja koncipirana po principima moderne, dovršena nova naselja, cjeloviti kompleksi jedne namjene;
- 48. vodno dobro** - zemljište definirano Zakonom o vodama;
- 49. zamjenska građevina** - nova građevina izgrađena na mjestu ili u neposrednoj blizini mjesta prethodno uklonjene postojeće građevine unutar iste građevne čestice, uz uvjet da se bitno ne mijenja namjena, izgled, veličina i utjecaj na okoliš dotadašnje građevine.

I. PROSTORNA STRUKTURA PLANA

1. UVJETI ODREĐIVANJA I RAZGRANIČENJA POVRŠINA JAVNIH I DRUGIH NAMJENA

1.1. Uvjeti za određivanje korištenja površina za javne i druge namjene

Uvjeti za određivanje korištenja površina za javne i druge namjene u Generalnome urbanističkom planu su:

- temeljna obilježja prostora Zagreba i ciljevi razvoja urbane kulture i razvojjagrađa;
- valorizacija postojeće prirodne i izgrađene sredine;
- održivo korištenje i kvaliteta prostora i okoliša i unapređivanje kvalitete života;
- postojeći i planirani broj stanovnika;
- poticanje razvoja pojedinih gradskih prostornih cjelina;
- ravnomjernije povihćavanje broja radnih mjesta na gradskom području;
- racionalno korištenje infrastrukturnih sustava.

1.2. Korištenje i namjena prostora

Površine javnih i drugih namjena razgraničene su i označene bojom i planskim znakom na kartografskom prikazu 1. KORIŠTENJE I NAMJENA PROSTORA u mjerilu 1:5000, i to:

1. Stambena namjena(žuta)	S
2. Mješovita namjena (narančasta)	M
mješovita- pretežito stambena	M1
mješovita - pretežito poslovna	M2
3. Javna i društvena namjena (crvena)	D
- upravna	D1
- socijalna	D2
- zdravstvena	D3
- predškolska	D4
- školska	D5
- visoko učilište i znanost, tehnološki parkovi	D6
- kulturna	D7
- vjerska	D8
- površine na kojima su moguće sve javne i društvene namjene (sve navedene i druge javne i društvene namjene: HTV, političke organizacije, diplomatska predstavništva s mogućnošću građenja rezidencijalne građevine, kongresni centri, specijalizirani odgojno-obrazovni centri za okoliš i održivi razvoj, sportsko-rekreacijske dvorane i sl.)	D
4. Gospodarska namjena (ljubičasta)	G
- proizvodna namjena	I
- poslovna namjena	K1

- trgovački kompleksi	K2
- ugostiteljsko-turistička namjena	T
- površine na kojima su moguće sve gospodarske namjene	G
5. Sportsko-rekreacijska namjena (zelena)	
- sport s gradnjom	R1
- sport bez gradnje	R2
6. Javne zelene površine (zelena)	
- javni park	Z1
- gradske park - šume	Z2
- tematski park	Z3
- javne gradske površine - tematske zone	Z4
7. Zaštitne zelene površine (zelena)	Z
8. Posebna namjena (ljubičasta)	N
9. Površine infrastrukturnih sustava (bijela)	IS
10. Groblje (znak)	
11. Vode i vodna dobra (svijetloplava)	
- površine pod vodom	V1
- površine povremeno pod vodom	V2
12. Koridor posebnog režima potoka (svijetloplava)	
13. Koridor posebnog režima dalekovoda (svijetlosiva)	

Ovom je odlukom predviđena mogućnost daljnjeg razgraničenja unutar namjena iz ovoga članka izradom urbanističkih planova uređenja.

1.2.1. Stambena namjena - S

Površine stambene namjene su površine na kojima su postojeće i planirane građevine stambene.

Na površinama stambene namjene mogu se graditi i uređivati prostori i za prateće sadržaje:

- prodavaonice robe dnevne potrošnje najveće GBP 500 m²;
- predškolske ustanovih (dječji vrtići i jaslice), škole;
- ustanovih zdravstvene zaštite i socijalne skrbi;
- druge namjene koje dopunjuju stanovanje, ali mu istodobno ne smetaju (osobne usluge, sitni obrti, vjerske zajednice, poslovni prostori - uredi, diplomatska predstavništva s mogućnošću građenja rezidencijalne građevine, manji sportsko-rekreativni sadržaji i površine i sl.);
- parkovi i dječja igrališta.

Prateći sadržaji mogu biti u sklopu stambene građevine, uz uvjet da unutar jedne građevne čestice mogu biti površine do najviše 150 m² GBP-a za individualnu i nisku gradnju, a najviše 10% GBP-a za visoku gradnju. Postojeći prateći sadržaji veći od propisanih mogu se zadržati, ali bez povihćavanja. U zonama individualne i niske gradnje prateći sadržaji mogu biti i u zasebnoj pomoćnoj građevini na građevnoj čestici.

Na zasebnoj građevnoj čestici veličine do 1,0 ha mogu biti: prodavaonice robe dnevne potrošnje, predškolske ustanovih, škole, ustanovih zdravstvene zaštite, domovi umirovljenika, vjerske građevine i manje elektroenergetske i komunalne građevine, igrališta, sportsko-rekreacijske površine i manji parkovi, diplomatska predstavništva s mogućnošću građenja rezidencijalne građevine i kongresni centri.

Na površinama stambene namjene ne mogu se graditi građevine za proizvodnju, skladišta, servisi, ugostiteljstvo, odnosno sadržaji koji bukom, mirisom i prometnim intenzitetom ometaju stanovanje. Postojeći takvi sadržaji mogu se zadržati, bez mogućnosti širenja, s tendencijom prenamjene u namjenu primjerenu stanovanju.

Na površinama stambene namjene postojeće se garaže ne mogu prenamijeniti.

1.2.2. Mješovita namjena - M

Na površinama mješovite namjene moguće je graditi i uređivati prostore iz mješovite - pretežito stambene namjene - M1 i mješovite - pretežito poslovne namjene - M2.

Urbanističkim planovima uređenja određuje se pretežitost mješovite namjene - M1 ili M2.

Pretežitost namjene definira se u odnosu na zonu, a ne na građevnu česticu.

Na površinama mješovite namjene (M1 i M2) potrebno je osigurati površine igrališta za djecu uzrasta:

- do 6 godina - 4 m² po djetetu, na područjima gdje je predviđena obveza izrade urbanističkog plana uređenja;
- od 7 do 18 godina - 2 m² po djetetu, na svim niskokonsolidiranim područjima za koje se predviđa nova regulacija na neizgrađenom prostoru.

Iznimno, na područjima urbane preobrazbe, površine igrališta definirat će se programom za izradu urbanističkog plana uređenja, nakon proviđene analize šireg prostora o zadovoljenju potreba djece navedenih uzrasta, poštujući mjere zaštite i smjernice nadležnog tijela zaštite, kada se ona nalaze unutar granica kulturnog dobra.

Iznimno, javna i društvena namjena može biti prevladavajuća unutar pojedinih područja sukladno smjernicama za izradu urbanističkog plana uređenja.

Mješovita - pretežito stambena namjena - M1

Na površinama mješovite - pretežito stambene namjene postojeće i planirane građevine pretežito su stambene, a mogući su i poslovni sadržaji koji ne ometaju stanovanje.

Na tim se prostorima mogu graditi i jednonamjenske građevine (stambene, javne i društvene i iznimno poslovne namjene) te manji parkovi na zasebnim građevnim česticama veličine do 1 ha.

Na površinama mješovite - pretežito stambene namjene, mogu se graditi i uređivati prostori za:

- prodavaonice robe dnevne potrošnje;
- predškolske ustanovih, škole;
- ustanovih zdravstvene zaštite i socijalne skrbi;
- tihi obrt i usluge domaćinstvima;
- političke, društvene organizacije i sadržaje kulture, vjerske zajednice;
- pošte, banke i sl.;
- posebnu namjenu;
- sport i rekreaciju u manjim dvoranama bez gledališta;
- sportsko-rekreacijska igrališta;
- druge namjene koje dopunjuju stanovanje, ali ga ne ometaju (osobne usluge, poslovni prostori, uredi i sl.);
- ugostiteljsko - turističku namjenu, hotel;
- javne garaže;
- parkovih i dječja igrališta;

- tržnice.

Prateći sadržaji iz prethodnog stavka mogu biti u sklopu stambene građevine, a u zonama individualne i niske gradnje i u zasebnoj pomoćnoj građevini na građevnoj čestici. U zonama individualne i niske gradnje površina prostora za prateće sadržaje može biti do najviše 30% GBP-a na građevnoj čestici.

Na zasebnim građevnim česticama mogu se graditi prodavaonice robe dnevne potrošnje, građevine javne i društvene namjene, uredski prostori, ugostiteljsko-turističke namjene, hoteli, javne garaže, diplomatska predstavništva s mogućnošću gradnje rezidencijalne građevine, sportsko-rekreacijske površine i igrališta, manje elektroenergetske i komunalne građevine, te javne i zaštitne zelene površine i tržnice (uređenje u skladu s osnovnom namjenom i u skladu s vrijednostima lokacije, odnosno utvrđenim sustavom zaštite).

Na površinama mješovite - pretežito stambene namjene ne mogu se graditi novi trgovački centri, obrti, proizvodne građevine, skladišta i drugi sadržaji koji zahtijevaju intenzivan promet ili na drugi način ometaju stanovanje.

Postojeći sadržaji iz prethodnog stavka mogu se zadržati bez mogućnosti širenja s tendencijom prenamjene u namjenu primjerenu stanovanju.

Mješovita - pretežito poslovna namjena - M2

Na površinama mješovite - pretežito poslovne namjene postojeće i planirane građevine su poslovne i stambene, s tim da prevladava poslovna namjena (uredi, trgovine, ugostiteljstvo i sadržaji koji ne ometaju stanovanje kao osnovnu namjenu grada).

Na tim se površinama mogu graditi i jednonamjenske građevine. Površine za pretežito poslovnu namjenu smještene su uz značajnije gradske poteze i u središnjim gradskim prostorima.

Na površinama mješovite - pretežito poslovne namjene, mogu se graditi i uređivati prostori za:

- stanovanje;
- prateće sadržaje;
- javnu i društvenu namjenu;
- tržnice, gradske robne kuće, hotele;
- rad s komplementarnim sadržajima;
- sport i rekreaciju;
- javne garaže;
- parkovih i dječja igrališta;
- posebnu namjenu;
- i druge namjene koje dopunjuju osnovnu namjenu zone, ali je ne ometaju.

Zone tržnica uređuju se u skladu s osnovnom namjenom i u skladu s vrijednostima lokacije, odnosno utvrđenim sustavom zaštite.

Iznimno, na površinama mješovite - pretežito poslovne namjene mogu se graditi i benzinske postaje.

U gradskom središtu unutar zaštićene povijesne cjeline posebnim će se mjerama osigurati zaštita stanovanja.

Na površinama mješovite - pretežito poslovne namjene, ne mogu se graditi opskrbeni centri s otvorenim parkiralištem, skladišta kao osnovna namjena i građevine za preradu mineralnih sirovina.

1.2.3. Javna i društvena namjena - D

Na površinama javne i društvene namjene mogu se graditi građevine za javnu i društvenu namjenu i prateće sadržaje.

Građevine za javnu i društvenu namjenu su:

- upravne **D1**
- socijalne (umirovljenički, učenički, studentski domovi) **D2**
- zdravstvene **D3**
- predškolske **D4**
- školske **D5**
- za visoko učilište i znanost, tehnološki parkovi **D6**
- za kulturu **D7**
- vjerske (crkve i samostani, te drugi komplementarni sadržaji) **D8**
- površine na kojima su moguće sve javne i društvene namjene (sve navedene i druge javne i društvene namjene: HTV, političke organizacije, diplomatska predstavništva s mogućnošću građenja rezidencijalne građevine, kongresni centri, specijalizirani odgojno-obrazovni centri za okoliš i održivi razvoj, sportsko-rekreacijske dvorane i sl.) **D**

U svim građevinama javne i društvene namjene mogu se uređivati prostori koji upotpunjuju i služe osnovnoj djelatnosti koja se obavlja u tim građevinama.

Na površinama vjerske namjene mogu se graditi i građevine predškolske i školske namjene.

Iznimno, unutar površina javne i društvene namjene, mogu se graditi hoteli i na zasebnim građevnim česticama kao prateći sadržaji upravnoj, zdravstvenoj i vjerskoj namjeni, te visokim učilištima.

Iznimno, unutar površina javne i društvene namjene Studentskog kampusa Borongaj omogućava se gradnja pratećih uslužnih sadržaja na zasebnim česticama.

Iznimno, unutar površina javne i društvene namjene, na lokaciji Palače Jelačić u Demetrovoj ulici, može se zadržati stambena građevina u postojećim gabaritima.

Na površinama i građevnim česticama za javnu i društvenu namjenu moguće je uređenje parkova i dječjih igrališta, a ne mogu se graditi stambene i poslovne građevine.

Iznimno, unutar cjelina tehnoloških parkova mogu se, kao prateći sadržaji, graditi stambene i poslovne građevine, uz uvjet da se grade istovremeno ili nakon gradnje tehnoloških parkova.

Na površinama i građevnim česticama javne i društvene namjene, izuzev predškolske i školske, moguća je postava kioska za trgovinu na malo i uslužnu djelatnost. Oblikovni i prostorni uvjeti za postavljanje kioska određeni su Pravilnikom koji donosi gradonačelnik Grada Zagreba.

1.2.4. Gospodarska namjena (proizvodna, poslovna, trgovački kompleksi i ugostiteljsko - turistička) - G

Površine gospodarske namjene određene su za:

- | | |
|--|----|
| - proizvodnu namjenu | I |
| - poslovnu namjenu | K1 |
| - trgovačke komplekse | K2 |
| - ugostiteljsko-turističku namjenu | T |
| - površine na kojima su moguće sve gospodarske namjene | G |

Na površinama proizvodne, poslovne i ugostiteljsko-turističke namjene, te na površinama za trgovačke komplekse, smještaju se gospodarski sadržaji koji ne smetaju gradskom okolišu.

Proizvodna namjena - I su industrijski, obrtnički, zanatski, gospodarski pogoni svih vrsta uključivo i željeznički tehničko putnički kolodvor u Vukomercu, skladišni prostori, poslovne, upravne, uredske i trgovačke građevine.

Poslovna namjena - K1 su poslovni, upravni, uredski, trgovački i uslužni sadržaji, gradske robne kuće, proizvodnja bez negativnog utjecaja na okoliš, komunalno-servisni i prateći skladišni prostori, hoteli.

Na površinama **proizvodne namjene (I)** i **poslovne namjene (K1)** mogu se graditi i:

- prodavaonice, izložbeno - prodajni saloni i slični prostori i građevine;
- ugostiteljske građevine i građevine za zabavu;
- prometne građevine, javne garaže, sportske građevine i površine i rasadnici;
- uredski prostori, istraživački centri i građevine javne i društvene namjene i drugi sadržaji koji upotpunjuju osnovnu namjenu;
- benzinske postaje.

Iznimno, na prostorima određenima za malo poduzetništvo moguće je graditi najviše jedan stan na jednoj građevnoj čestici, isključivo u sklopu poslovne građevine.

Iznimno na prostoru zone K1 na Kajzerici, istočno od željezničke pruge omogućuje se gradnja kompleksa URIHO, što uključuje polivalentni rehabilitacijski centar i proizvodni pogon, dom za osobe s invaliditetom, te ostale prateće sadržaje, a na preostalom dijelu zone K1 - gradskoga projekta istočno od planirane prometnice, sjeverno od Avenije Dubrovnik i zapadno od Zagrebačkog velesajma, omogućuje se gradnja i stambenih i stambeno-poslovnih građevina.

Trgovački kompleksi - K2 su veliki trgovački centri i veliki trgovački pogoni koji bitno utječu na urbanistički razvoj svojom vrstom, položajem i opsegom.

Na površinama trgovačkih kompleksa (K2) mogu se graditi i sve građevine poslovne namjene (K1).

Iznimno, na području prostora Blato - Lanište omogućuje se gradnja i stambeno - poslovnih građevina.

Ugostiteljsko-turistička namjena - T su hoteli, izletišta, moteli, ugostiteljske i sportske građevine, kongresni centri i sl.

Iznimno, u zoni gospodarske namjene jugoistočno od sajma automobila u Jakuševcu do zatvaranja odlagališta Prudinec omogućuje se gospodarenje otpadom sukladno odredbama plana višeg reda.

1.2.5. Sportsko-rekreacijska namjena - R

Sportsko-rekreacijska namjena sadrži površine za sport i rekreaciju.

Ovisno o položaju u gradu i vrsti sporta i rekreacije, površine se dijele na one na kojima je moguća gradnja sportskih građevina (oznaka R1) i one na kojima je moguće samo uređenje otvorenih površina za sport i rekreaciju (oznaka R2).

Sportsko-rekreacijska namjena - sports gradnjom - R1

Na tim se površinama mogu graditi sportske dvorane i stadioni i druge zatvorene i otvorene sportske građevine, s gledalištem ili bez gledališta, te drugi prostori što upotpunjuju i služe osnovnoj djelatnosti koja se obavlja na tim površinama i u građevinama. Najveća ukupna površina prostora koji upotpunjuju osnovnu namjenu iznosi 30% ukupno izgrađenog GBP-a osnovne namjene, osim za stadione, gdje udio može biti i veći.

Iznimno, na prostoru zone rekonstrukcije i dogradnje Doma sportova i Stadiona u Maksimiru omogućuje se izgradnja i uređenje sportskih pratećih sadržaja (poslovne namjene i trgovački kompleksi, ugostiteljsko-turističke, javne i društvene te druge namjene); pri čemu odnos sportskih pratećih sadržaja može biti i drugačiji od propisanoga prethodnim stavkom.

Sportsko-rekreacijska namjena - sport bez gradnje - R2

Na tim se površinama mogu uređivati otvorena igrališta te manji prateći prostori. Moguća je gradnja građevina što upotpunjuju i služe osnovnoj djelatnosti (garderobe, sanitarije, manji ugostiteljski sadržaji), ukupnoga GBP-a do 1000 m²/ha cjelovite uređene sportsko-rekreacijske površine građevne čestice, a proporcionalno manje na manjim. Ukupni GBP ne može biti veći od 5000 m².

Otvorena igrališta iz prethodnog stavka mogu se sezonski natkriti.

Prateći se sadržaji mogu graditi istodobno ili nakon uređenja otvorenih sportsko-rekreacijskih igrališta.

Iznimno, omogućuje se gradnja javne podzemne garaže i pratećih sadržaja te funkcionalno i sadržajno povezivanje okolnih sadržaja (bolnica, muzeji, fakulteti, škole i sl.) na lokaciji Srednjoškolskog igrališta u Klaićevoj ulici. Prateći sadržaji mogu biti smješteni isključivo u podzemnim etažama, a mogu biti sportski i trgovačko-uslužni.

1.2.6. Javne zelene površine

Javni park - Z1 je javni neizgrađeni prostor oblikovan planski raspoređenom vegetacijom i sadržajima temeljno ekoloških obilježja, namijenjen šetnji i odmoru građana.

Funkcionalno oblikovanje parka određuju prirodne karakteristike prostora, kontaktne namjene i potreba za formiranjem ekološko, edukativno estetskih i rekreativnih površina, pa se parkovi tipološki dijele na gradske parkovih, parkovih četvrti ili susjedstva, trgovih, edukativne i znanstvene parkovih, povijesne parkovih i sl.

Tipološki oblik parka određuje način i razinu opremljenosti sadržajima, građevinama i drugom opremom, što se određuje urbanim pravilima ovih odredbi.

Gradnja građevina, sadržaja i opreme parka uvjetovana je realizacijom planirane parkovne površine u cjelini, a određena je urbanim pravilima ovih odredbi.

Iznimno, omogućuje se gradnja javne podzemne garaže na dijelu površine Trga dr. Franje Tuđmana.

Gradske park - šume - Z2 su šume posebne namjene, funkcionalno oblikovne karakteristike kojih su određene njihovim prirodnim obilježjima. Gradske park - šume mogu se oblikovati kao parkovne površine, a gospodarenjem se zadržava njihova izvorna struktura šume, uz mogućnost opremanja samo onim sadržajima koji će od opće korisnih funkcija šume imati naglašeniju rekreativnu funkciju. Površinu park - šume koja će se uređivati i razinu opremanja određuju tijela nadležna za upravljanje šumama i za zaštitu posebno vrijednih i zaštićenih dijelova prirode na gradskom području. Moguće intervencije na prostoru gradskih park - šuma određene su urbanim pravilima ovih odredbi.

Tematski park - Z3 je prostor čije su oblikovne karakteristike zadane sadržajem (temom) te nema nužno naglašeno vegetacijsku (hortikulturnu) komponentu. Sadržajna struktura tematskog parka, opremljenost građevina opremom te drugi uvjeti realizacije parka određeni su urbanim pravilima ovih odredbi ili će se odrediti urbanističkim planovima uređenja. U zoni tematskog parka potrebno je osigurati barem 50% površina s vegetacijskom komponentom (zelenih površina).

Javne gradske površine - tematske zone - Z4 su površine niskog intenziteta izgrađenosti koje se planiraju kao:

- novi parkovi i trgovi između željezničke pruge i rijeke Save;
- neizgrađeni koridori gradskih infrastrukture (potoka, gradskih ulica, željeznice);
- prostori obnovih nestalih poljoprivrednih kultura (vinogradi i dr.).

U tematskim zonama mogu se graditi građevine za:

- znanost, kulturu i rekreaciju;
- ugostiteljstvo;
- vjerske sadržaje, uz uvjet da k_{in} zone nije veći od 0,2 i podzemne garaže čiji GBP ne ulazi u k_i .

U zonama javnih zelenih površina mogu se zadržati, rekonstruirati i obnavljati stambene i gospodarske te druge građevine kad su zaštićene kao spomenici kulture ili su ovom odlukom utvrđene kao osobito vrijedne.

1.2.7. Zaštitne zelene površine - Z

Zaštitne zelene površine oblikovane su radi potrebe zaštite okoliša (zaštite reljefa, nestabilne padine, erozija, voda, potočne doline, tradicionalni krajolici, zaštita od buke, zaštita zraka i druge zaštitne zone).

Na površinama zaštitnog zelenila, mogu se oblikovati rasadnici.

Iznimno, unutar zaštitnih zelenih površina mogu se graditi i manje građevine javne i društvene, ugostiteljske i stambene namjene, klijeti, kompostane i groblje kućnih ljubimaca, postavljati skulpture i spomen-obilježja, kada je to određeno urbanim pravilima ovih odredbi.

Mjere očuvanja i zaštite, te funkcionalno-oblikovne karakteristike krajobraznih površina, i moguće intervencije određene su urbanim pravilima ovih odredbi.

U zonama zaštitnih zelenih površina mogu se zadržati, rekonstruirati i obnavljati stambene i gospodarske, te druge građevine kad su zaštićene kao spomenici kulture ili su ovom odlukom utvrđene kao osobito vrijedne. Zahvati na takvim građevinama mogući su isključivo u skladu s propozicijama nadležnog tijela zaštite.

Iznimno, na prostoru odlagališta Prudinec do zatvaranja odlagališta omogućuje se gospodarenje otpadom sukladno odredbama plana višeg reda.

1.2.8. Posebna namjena - N

Površine posebne namjene određene su za potrebe Ministarstva obrane i Ministarstva unutarnjih poslova Republike Hrvatske i uređuju se prema posebnim propisima.

1.2.9. Površine infrastrukturnih sustava - IS

Površine infrastrukturnih sustava su površine na kojima se mogu graditi komunalne građevine i uređaji i građevine infrastrukture na posebnim prostorima i građevnim česticama, te linijske i površinske građevine za promet.

Na površinama predviđenima za gradnju komunalnih građevina i uređaja i građevina infrastrukture na posebnim prostorima grade se:

- uređaji za pročišćavanje otpadnih voda;
- spremnici za vodu;
- uređaji za kanalizaciju;
- trafostanice 380/110 kV, 220/110 kV i 110/xkV;
- toplane i elektrane;
- građevine i uređaji alternativnih izvora energije;
- plinske primopredajne mjerno-redukcijske stanice, skladišta plina, plinske regulacijske, odorizacijske, razdjelne i blokadne stanice te ispostave za dežurne službe;
- komutacijske građevine;
- vodna crpilišta;
- građevine za predobradu i obradu otpada;
- građevine za druge komunalne i slične djelatnosti.

Iznimno, na prostoru odlagališta Prudinec do zatvaranja odlagališta omogućuje se gospodarenje otpadom sukladno odredbama plana višeg reda.

Na površinama predviđenima za linijske, površinske i druge infrastrukturne prometne građevine grade se i uređuju:

- ulična mreža i trgovi s mogućnošću denivelacije;
- mostovi;
- parkirališta i garaže s mogućnošću deniveliranog pristupa;
- tramvajska mreža;
- tramvajske i autobusne stanice i terminali s pratećim sadržajima;
- željeznička mreža, građevine i prateći sadržaji, uključivo lokoteretni i kontejnerski kolodvor;
- mreža biciklističkih staza i traka;
- pješačke i parkovne zone, rampe, stubišta, liftovi, putovi i sl.;
- benzinske postaje s pratećim sadržajima;
- autobusni kolodvori s pratećim sadržajima;
- spremišta autobusa i tramvaja;
- stanice žičare s pratećim sadržajima;
- javne gradske površine - tematske zone.;

- tržnice (uređenje u skladu s osnovnom namjenom i u skladu s vrijednostima lokacije, odnosno utvrđenim sustavom zaštite).

Iznimno, i na zasebnim građevnim česticama, mogu se graditi i poslovne građevine (uredske i prateće) u vezi s obavljanjem osnovne djelatnosti.

Moguća je izgradnja iznad prometnih površina ako je opravdanost izgradnje provjerena kroz urbanistički plan uređenja, a iznimno moguća je i gradnja ispod infrastrukturnih površina na području UPU Buzinski Krči - Ranžirni kolodvor jug.

Iznimno, na prostoru Glavnog kolodvora Zagreb omogućuje se realizacija sadržaja sukladno utvrđenoj prometnoj studiji i rezultatima po njoj proviđenoga javnog natječaja.

1.2.10. Groblje

Groblja su površine na kojima se, osim uređenja ukopnih mjesta, mogu graditi prateći sadržaji koji služe osnovnoj funkciji groblja (crkve, kapele, obredne dvorane, mrtvačnice i sl.).

Postojeća gradska groblja su Mirogoj s Gajem urni, Miroševac, Šestine, Granešina, Čučerje, Remete, Markuševac, Gračani, Resnik, Stenjevec, Gornje Vrapče, Sveta Klara i Jakuševac.

Postojeća manja groblja mogu se povihćati u okviru lokalnih potreba i prostornih mogućnosti.

Uređenje novih groblja predviđa se na području zapadno od Mirogoja i istočno od Miroševca.

1.2.11. Vode i vodna dobra

Površine pod vodom - V1 su površine rijeke Save, stajaćih voda, potoka i akumulacija na potocima Medvednice, a održavat će se i uređivati održavanjem režima i propisane kvalitete voda.

Na tekućim i stajaćim vodama i u njihovom neposrednom okolišu treba očuvati postojeće biljne i životinjske vrste.

Potoci se uređuju, pretežito, otvorenog korita, a potoci na osobito vrijednim područjima uređuju se pejzažno.

Površine povremeno pod vodom - V2 obuhvaćaju odteretni kanal "Odra", uređene i neuređene inundacije rijeke Save, retencije na potocima Medvednice, kanale uz rijeku Savu i druge površine koje čine vodno dobro.

Te se površine mogu koristiti kao parkovne površine i otvorena igrališta za sport i rekreaciju, sunčališta i sl. Iznimno, u prostoru vodnog dobra, a izvan granica stogodišnjega vodnog vala i retencije, mogu se graditi građevine u funkciji osnovne namjene iz ovoga članka.

Na površinama vode i vodnog dobra (u riječnom koritu i u inundaciji), u zoni 500 m nizvodno od Mosta mladosti, omogućuje se pristup rijeci i postava plutajućih objekata većih od 35 m, a za brodovih do 35 m i na tradicionalnim privezištima uz mostovih, prema postojećem stanju lokacije i građevine, drugi lokacijski uvjeti nisu propisani.

1.2.12. Površine svih namjena

Na površinama svih namjena što su utvrđene Generalnim urbanističkim planom mogu se graditi ulice, trgovi, dječja igrališta, biciklističke staze, pješačke staze, pješačko-biciklistički mostovi, parkovi, infrastrukturna mreža, manje infrastrukturne građevine (elektrodistribucijske trafostanice 10(20)/0,4 kV, punionica za motorna vozila na električni pogon i sl.) i uređaji i mjerne postaje za praćenje kakvoće zraka.

Postava reklamnih i info panoa omogućuje se na površinama svih namjena, a u skladu s posebnom gradskom odlukom.

1.3. Razgraničenja namjena površina

Detaljno razgraničenje između pojedinih namjena površina i urbanih pravila, granice kojih se grafičkim prikazom ne mogu utvrditi nedvojbeno, odredit će se urbanističkim planovima uređenja ili urbanističko tehničkim uvjetima za zahvat u prostoru.

Građevna čestica za određeni zahvat u prostoru može se temeljem razgraničenja oblikovati od jedne ili više katastarskih čestica uz uvjet da je veći dio građevne čestice unutar osnovne namjene.

Iznimno, građevna čestica može biti i manjim dijelom u osnovnoj namjeni, ali ne manjim od polovice minimalne površine građevne čestice određene urbanim pravilom.

Građevna se čestica može oblikovati temeljem razgraničenja, ukoliko se preostali dio građevne čestice koji nije u osnovnoj namjeni nalazi u zonama R1, R2, Z1, Z2, Z3, Z4 i Z s time da se izuzimaju zelene površine Z2 u sustavu zaštite A, B i Z2 unutar područja ekološke mreže, uz uvjet da se glavna građevina smjesti na površinu na kojoj je gradnja dopuštena.

Urbanistički parametri za građevnu česticu oblikovanu temeljem detaljnog razgraničenja određuju se prema minimalnoj građevnoj čestici definiranoj urbanim pravilom, ili u odnosu na dio građevne čestice u osnovnoj namjeni ako je on veći od minimuma propisanog urbanim pravilom.

Detaljnim razgraničenjem pojedinih namjena površina ne može se osnovati građevna čestica iza građevne čestice uz ulicu (drugi red gradnje).

2. UVJETI UREĐENJA PROSTORA ZA GRAĐEVINE OD VAŽNOSTI ZA DRŽAVU I GRAD ZAGREB

Građevine i zahvati od važnosti za Republiku Hrvatsku i Grad Zagreb - prometne, energetske, vodne, proizvodne, sportske, građevine za gospodarenje otpadom, nepokretna kulturna dobra, građevine javne i društvene namjene i građevine posebne namjene grade se, dograđuju, nadograđuju i rekonstruiraju u skladu s namjenom prostora, posebnim propisima i urbanim pravilima ovih odredbi.

Građevine i zahvati od važnosti za Državu i Grad Zagreb moguće je smjestiti na površinama mješovite, javne i društvene, gospodarske, sportsko-rekreacijske i posebne namjene, na površinama infrastrukturnih sustava, na javnim gradskim površinama - tematskim zonama, unutar vodnog dobra i, iznimno, na javnim i zaštitnim zelenim površinama.

3. UVJETI SMJEŠTAJA GRAĐEVINA GOSPODARSKIH DJELATNOSTI

Građevine gospodarskih djelatnosti mogu se smjestiti na površinama gospodarske namjene - G, proizvodne namjene - I, poslovne namjene - K1, trgovačkih kompleksa - K2, turističko-ugostiteljske namjene - T, mješovite - pretežito poslovne namjene - M2 i mješovite - pretežito stambene namjene - M1.

Smještaj građevina, odabir djelatnosti i tehnologija uskladit će se s mjerama zaštite okoliša, s tim da su dopuštene samo djelatnosti obzirne prema okolišu koje nisu energetske zahtjevne i prometno su primjerene, zasnovane na modernim i novim tehnologijama, poželjno je daimaju neka odobilježja tradicionalne zagrebačke proizvodnje i usluga.

Na površinama mješovite - pretežito stambene - M1 i mješovite - pretežito poslovne namjene - M2 ne mogu se smjestiti građevine i uređivati prostori koji zbog buke, prašine, mirisa, neprimjerenoga radnog vremena, intenzivnog prometa roba i vozila ometaju stanovanje.

Uvjeti smještaja građevina gospodarskih djelatnosti određeni su u urbanim pravilima ovih odredbi i na kartografskim prikazima 1. KORIŠTENJE I NAMJENA PROSTORA, 2. MREŽA GOSPODARSKIH I DRUŠTVENIH DJELATNOSTI 4. UVJETI ZA KORIŠTENJE, UREĐENJE I ZAŠTITU PROSTORA - 4a Urbana pravila.

4. UVJETI SMJEŠTAJA GRAĐEVINA DRUŠTVENIH DJELATNOSTI

U Generalnome su urbanističkom planu osigurani prostorni uvjeti smještaja i razvoja sustava društvenih djelatnosti: predškolskih ustanova, osnovnih i srednjih škola, visokih učilišta, znanstvenih institucija, građevina kulture i sporta, zdravstvenih i socijalnih ustanova, vjerskih građevina i drugih građevina javnog interesa.

Vrsta i broj građevina društvenih djelatnosti određuju se mrežom građevina za svaku djelatnost na osnovi posebnih zakona i standarda.

Građevine društvenih djelatnosti mogu se smjestiti na površinama javne i društvene, stambene, mješovite - pretežito stambene, mješovite - pretežito poslovne, gospodarske i sportsko-rekreacijske namjene, te na javnim gradskim površinama - tematskim zonama i na javnim i zaštitnim zelenim površinama.

Uvjeti smještaja građevina društvenih djelatnosti određeni su urbanim pravilima ovih odredbi i na kartografskim prikazima - 1. KORIŠTENJE I NAMJENA PROSTORA, 2. MREŽA GOSPODARSKIH I DRUŠTVENIH DJELATNOSTI 4. UVJETI ZA KORIŠTENJE, UREĐENJE I ZAŠTITU PROSTORA - 4a Urbana pravila.

4.1. Predškolske ustanovih, osnovne i srednje škole

Predškolske ustanovih (dječje jaslice i vrtići), osnovne i srednje škole planiraju se tako da pokriju potrebe određenog područja i da se stvore najprimjerenija gravitacijska područja za svaku građevinu, a prema mreži za svaku djelatnost na osnovi posebnih zakona i standarda.

Gravitacijska udaljenost za predškolske ustanove u pravilu iznosi 200-400 m, iznimno do maksimalno 1000 m, a za osnovne škole 400-600 m, ovisno o gustoći naseljenosti.

Potrebe za predškolskim ustanovama, osnovnim i srednjim školama određuju se na temelju pretpostavljenog udjela djece u odnosu na broj stanovnika.

Prigodom gradnje predškolskih ustanova primjenjuju se sljedeći normativi:

- broj djece predškolske dobi određuje se sa 8% broja stanovnika, s tim da je obuhvat predškolskim ustanovama 76%;
- veličina građevne čestice određuje se tako da se osigura, u pravilu, 30 m² građevnog zemljišta po djetetu, a iznimno 15 m² po djetetu, uzimajući u obzir lokalne uvjete, te ako se zemljište nalazi uz uređene javne zelene površine na kojima je moguće organizirati siguran boravak djece;
- prostorni kapaciteti građevine određuju se optimalno za 10 odgojnih skupina, odnosno 200 djece, a maksimalni kapaciteti za 17 - 20 odgojnih skupina s 340 - 400 djece. Dječji vrtići s područnim odjelima optimalno ima 30 odgojnih skupina s ukupno 600 djece.

Predškolske ustanove se grade kao jednoetažne, dvoetažne, iznimno kao troetažne u gusto naseljenim područjima, uz mogućnost gradnje podzemne etaže. Predškolske ustanove mogu biti zasebne cjeline u okviru stambenih, stambeno – poslovnih i poslovnih građevina, za koje je potrebno osigurati minimalno 15 m² vanjskog prostora po djetetu na udaljenosti ne većoj od 100 m.

Prigodom gradnje osnovnih škola primjenjuju se sljedeći normativi:

- broj djece školske dobi određuje se sa 10% broja stanovnika;
- broj učionica određuje se tako da jedna učionica dolazi na 28 učenika;
- veličina građevne čestice određuje se tako da se osigura 30 m² po učeniku, a iznimno 20 m² po učeniku, u već izgrađenim gusto naseljenim područjima, odnosno u već formiranim naseljima;
- prostorni kapacitet osnovnoškolske građevine određuje se najviše za 896 učenika u najviše 32 razredna odjela ako se radi o dvjema smjenama, te 560 učenika u 16 - 20 razrednih odjela ako se radi o jednoj smjeni, što se utvrđuje kao standard koji se želi postići.

Prigodom gradnje srednjih škola primjenjuju se sljedeći normativi:

- prostorni kapacitet srednjoškolske građevine određuje se za najviše 32 razredna odjela, odnosno do 800 učenika u školi;
- optimalni kapacitet srednjoškolske građevine je od 16 do 20 razrednih odjela, odnosno 400 - 500 učenika;
- broj učionica određuje se tako da jedna učionica dolazi na 28 učenika;
- veličina građevne čestice određuje se tako da se osigura 20 - 40 m² po učeniku, uzimajući u obzir lokalne uvjete.

Osnovni standard školskog prostora, u pravilu, treba osigurati rad škole u jednoj smjeni, a iznimno, do stvaranja potrebnih uvjeta, u dvije smjene.

Prilikom planiranja osnovnih i srednjih škola na niskokonsolidiranome gradskom području - prostorima urbane obnovih (3.1.) i novih regulacije na neizgrađenom prostoru (3.2.), potrebno je osigurati rad škola u jednoj smjeni.

Iznimno, za gradnju i uređenje školskog kompleksa s više srednjih škola na lokaciji u Vlaškoj ulici, moguće je odstupanje od normativa iz prethodnog stavka radi karakteristika i ograničenja lokacije u gradskom središtu i postojećih građevina na građevnoj čestici.

Prigodom određivanja lokacija za predškolske ustanovih, osnovne i srednje škole mora se osigurati dostupnost prilaza i prijevoza te sigurnost kretanja djece. Građevina mora biti planirana na kvalitetnom terenu.

4.2. Visoka učilišta, znanstvene institucije, građevine za kulturu i sport

Razvoj i širenje visokih učilišta u Zagrebu temeljit će se na postojećoj situaciji i dugoročno utvrđenim potrebama pojedinih znanosti i ustanova u skladu s njihovim razvojem i potrebama stanovništva.

Znanstvene institucije i građevine za kulturu i sport gradit će se prema potrebama i na lokacijama usklađenima s planom korištenja i namjene prostora, odnosno u skladu s mrežom tih građevina.

4.3. Zdravstvena i socijalna skrb

Postojeće građevine za zdravstvo i socijalnu skrb proširivat će se i adaptirati u skladu s prostornim mogućnostima, a gradnja novih odredit će se prema potrebama, u skladu s posebnim standardima i na lokacijama usklađenima s planom korištenja i namjene prostora.

4.4. Vjerske građevine

Postojeće vjerske građevine proširivat će se i adaptirati u skladu s prostornim mogućnostima, a novih graditi prema potrebama i na lokacijama u skladu s planom korištenja i namjene prostora.

Manje kapelice, križevi i sl. mogu se graditi i na neizgrađenim zelenim površinama, predviđenima planom korištenja i namjene prostora.

4.5. Drugi sadržaji društvenog interesa

Drugi sadržaji društvenog interesa (uprava, pravosuđe, udruge građana, političke stranke, diplomatska predstavništva, HTV), planiraju se prema potrebama i u skladu s posebnim standardima i na lokacijama usklađenima s planom korištenja i namjene prostora.

Spomenici, spomen - obilježja i sl. mogu se graditi i na zelenim površinama.

5. UVJETI I NAČIN GRADNJE STAMBENIH GRAĐEVINA

5.1. Uvjeti gradnje stambenih građevina

Stanovanje, kao osnovna gradska namjena, predviđa se u zonama **stambene - S, mješovite - M, mješovite - pretežito stambene - M1 i mješovite - pretežito poslovne namjene - M2**, dok je u nekim zonama drugih namjena stanovanje zastupljeno iznimno kao prateći sadržaj.

Stambene građevine planiraju se kao **visoke, niske i individualne**.

Visoka stambena građevina: najmanje visine četiri nadzemne etaže (najmanje suteran ili prizemlje, te tri kata); pojedinačna nova građevina mora biti usklađena s karakterističnom kvalitetnom tipologijom i mjerilom okolne gradnje.

Niska stambena građevina: visine četiri nadzemne etaže, pri čemu se četvrta etaža oblikuje kao potkrovlje ili uvučeni kat.

Individualna stambena građevina: visine do najviše tri nadzemne etaže, pri čemu se treća etaža oblikuje kao potkrovlje ili uvučeni kat.

Građevine se mogu graditi samo uz rješenje priključka na prometnu površinu prema točki 6.1.1. ovih odredbi, priključaka na mrežu za opskrbu električnom energijom i vodom, te za odvodnju otpadnih voda.

Iznimno, individualne stambene građevine do 400 m² GBP s najviše tri stana mogu se graditi s rješenjem opskrbe vodom prema mjesnim prilikama te odvodnjom voda u nepropusnu sabirnu jamu, ostalo prema prethodnom stavku.

Omogućuje se rekonstrukcija i gradnja zamjenskih građevina prema odgovarajućim urbanim pravilima na izgrađenim građevnim česticama, iako nemaju neposredan pristup s ulice ili pristupnog puta.

5.2. Način gradnje stambenih građevina

Ovisno o lokalnim uvjetima, morfologiji i stupnju konsolidacije prostora definirani su uvjeti i način gradnje stambenih građevina.

Stambene građevine mogu se graditi kao:

- **samostojeće građevine;**
- **poluugrađene građevine;**
- **ugrađene građevine;**
- **građevine u nizu.**

Način gradnje novih građevine određuje se prema veličini i obliku građevne čestice, odnosno prema zatečenoj urbanoj matrici i tipologiji gradnje i urbanim pravilima ovih odredbi.

Ako građevina ima otvore prema susjednoj građevnoj čestici, od te čestice mora biti udaljena najmanje 3,0 m, ako urbanim pravilima ovih odredbi nije drugačije određeno.

Kada urbana pravila ovih odredbi dopuštaju, građevina može biti udaljena manje od 3,0 m, ali ne manje od 1,0 m od međe susjedne građevne čestice (ne odnosi se na među prema javnoj površini). U tom se slučaju na građevini ne smiju graditi otvori prema susjednoj građevnoj čestici.

Otvorima se ne smatraju dijelovi zida sagrađeni od staklene opeke i otvori s neprozirnim staklom veličine do 60 x 60 cm.

Ako je na postojećoj građevini uz među izveden svjetlarnik, prigodom gradnje novih građevine na susjednoj građevnoj čestici treba predvidjeti svjetlarnik na istom mjestu i, najmanje, istih dimenzija.

Terase, otvorena stubišta, balkoni, lođe, istaci i sl. ne mogu se graditi na udaljenosti manjoj od 3,0 m od susjedne građevne čestice.

Uređenje prostora i način gradnje stambenih i drugih građevina određeni su urbanim pravilima ovih odredbi.

Odredbe iz stavaka 4., 5. 6. i 8. odnose se na gradnju niskih i individualnih građevina svih namjena.

Građevine nije moguće smjestiti na dijelu građevne čestice rezerviranom za proširenje postojeće ulice.

5.3. Način gradnje pomoćnih građevina

Na građevnim česticama niskih i individualnih građevina mogu se, osim građevine za stanovanje ili stambeno-poslovne građevine, graditi pomoćne građevine s prostorima za rad, garaže, spremišta ogrjeva i druge pomoćne prostorije i, iznimno, nadstrešnice.

Pomoćna građevina može biti samostojeća, poluugrađena i ugrađena, visine najviše dvije nadzemne etaže, pri čemu je druga etaža potkrovlje bez nadozida. Građevni pravac pomoćne građevine je, u pravilu, iza građevnog pravca glavne građevine.

Iznimno, na strmom terenu, garaža se može graditi uz rubnu liniju rezervacije proširenja ulice, odnosno uz regulacijsku liniju ako za ulicu nije planirano ili nije potrebno osigurati proširenje.

Ako pomoćna građevina ima otvore prema susjednoj građevnoj čestici za njih vrijede ista pravila kao i za stambene građevine.

Nadstrešnica je namijenjena za natkrivanje parkirališta, terasa, stubišta, ulaznih prostora, otvorenih površina građevne čestice i sl., najveće ukupne površine 25 m² na građevnoj čestici, a na njezin smještaj primjenjuju se pravila za pomoćne građevine.

Nadstrešnice i pomoćne građevine ne mogu se smjestiti na dijelu građevne čestice rezerviranom za proširenje postojeće ulice.

5.4. Uređenje građevne čestice

Građevna čestica namijenjena pretežito stanovanju uređivat će se na tradicionalan način uređenja okućnice, poštujući funkcionalne i oblikovne karakteristike krajobraza, uz upotrebu autohtonoga biljnog materijala.

Prigodom visoke stambene gradnje građevna se čestica ne može ograđivati.

Građevna čestica za gradnju niskih i individualnih građevina oblikuje se prema urbanim pravilima ovih odredbi.

Terase i potporni zidovi grade se u skladu s reljefom i oblikovnim obilježjima naselja.

Predvrtovi iz urbanih pravila ovih odredbi planiraju se najmanje u širini jedne trećine građevne čestice uz rubnu liniju rezervacije proširenja ulice, odnosno uz regulacijsku liniju ako za ulicu nije planirano ili nije potrebno osigurati proširenje te se hortikulturno uređuju visokim i niskim zelenilom.

Na građevnoj se čestici mogu graditi: bazen, tenisko igralište i sl., a koji se ne uračunavaju u izgrađenost građevne čestice.

Ulične ograde se izrađuju u kombinaciji čvrstog materijala i živice, visine do 1,5 m.

Ograde između građevnih čestica su visine do 2,0 m, mjereno od niže kote konačno zaravnog terena.

Ograde, predvrtovi, terase, potporni zidovi, stube, kolne i pješačke rampe za pristup građevinama, bazeni, teniska igrališta, potrebna parkirališna mjesta i prirodni teren određen urbanim pravilima ovih odredbi, kao i ostali elementi uređenja građevne čestice, ne mogu se smjestiti na dijelu građevne čestice rezerviranom za proširenje postojeće ulice.

Na dijelu građevne čestice rezerviranom za proširenje postojeće ulice moguće je urediti travnjak, bez sadnje visoke vegetacije, te minimalni potrebni pristup građevini.

6. UVJETI UTVRĐIVANJA TRASA I POVRŠINA PROMETNE, TELEKOMUNIKACIJSKE I KOMUNALNE INFRASTRUKTURNE MREŽE

Generalnim urbanističkim planom osigurane su površine i koridori infrastrukturnih sustava i to za:

- prometni sustav;
- telekomunikacije i pošte;
- vodnogospodarski sustav;
- energetske sustav.

Postojeće i planirane trase vodova komunalne infrastrukture, ovisno o lokalnim i tehničkim uvjetima, vodit će se u pravilu označenim koridorima u skladu s odrednicama točaka 1.2.12., 8.1. i 12.3. ovih odredbi. Lokalne i tehničke uvjete za realizaciju komunalne infrastrukture utvrđuju nadležne službe.

Koridori magistralnih elektroenergetskih vodova 110 kV i vodova komunalne infrastrukture prikazani su načelno na kartografskim prikazima 3. PROMETNA I KOMUNALNA INFRASTRUKTURNA MREŽA - 3b Energetski sustav, pošta i telekomunikacije i 3. PROMETNA I KOMUNALNA INFRASTRUKTURNA MREŽA - 3c Vodnogospodarski sustav i postupanje s otpadom. Trase prometne, komunalne, energetske i telekomunikacijske infrastrukture, pošte i koridori posebnog režima dalekovoda i potoka, GUP-m su određeni u mjerilu 1:5000, točan položaj istih provjerava se tijekom provedbe plana (UPU, lokacijska dozvola i drugi akti) u suradnji s nadležnim javnopravnim tijelima. Za sve zahvate i zadržavanje građevina unutar koridora posebnog režima, trasa vodova komunalne infrastrukture i telekomunikacije potrebno je ishoditi posebne uvjete, odnosno potvrdu nadležnog

javnopravnog tijela koje raspolaže podacima o točnom položaju trase da je građevina izgrađena u skladu s posebnim uvjetima iz nadležnosti tog javnopravnog tijela.

Koridori magistralnih vodova komunalne infrastrukture moraju biti udaljeni najmanje 20,0 m od vanjske nožice nasipa rijeke Save, Krapine i odteretnog kanala "Odra".

Infrastrukturni sustavi grade se prema posebnim propisima i pravilima struke, te odredbama ovih odredbi.

6.1. Prometni infrastrukturni sustavi

Dugoročni cilj je da se najmanje dvije trećine svih dnevnih putovanja odvija javnim prijevozom i nemotoriziranim oblicima putovanja.

Na površinama infrastrukturnih sustava namijenjenih prometu mogu se graditi i uređivati:

- ulična mreža i trgovi s mogućnošću denivelacije;
- parkirališta i garaže s mogućnošću deniveliranog pristupa;
- tramvajska mreža;
- Tramvajske i autobusne stanice i terminali s pratećim sadržajima;
- željeznička mreža, građevine i prateći sadržaji uključivo lokoteretni i kontejnerski kolodvor;
- mreža biciklističkih staza i traka;
- pješačke zone, rampe, stubišta, liftovi, putovi i sl.;
- benzinske postaje s pratećim sadržajima;
- autobusni kolodvori s pratećim sadržajima;
- spremišta autobusa i tramvaja;
- stanice žičare s pratećim sadržajima;
- javne gradske površine - tematske zone.

U kartografskom prikazu 3. PROMETNA I KOMUNALNA INFRASTRUKTURNA MREŽA - 3a Promet, koridori i ulična i željezničko-ulična čvorišta, određeni su načelno, a dispozicija, detaljni visinski odnosi te funkcionalna širina određivat će se urbanističkim planovima uređenja odnosno lokacijskim dozvolama te drugim aktima prema posebnim uvjetima javnopravnog tijela nadležnog za promet.

6.1.1. Ulična mreža i trgovi

Generalnim urbanističkim planom predviđa se gradnja i uređenje osnovne ulične mreže, trgova i drugih nekategoriziranih ulica, tako da se osigura usklađen razvoj javnoga, pješačkog i biciklističkog prometa, te osiguraju uvjeti za afirmaciju postojeće i formiranje novih mreže javnih urbanih prostora.

U planiranju, projektiranju, gradnji i uređenju trgova i ulične mreže osigurat će se propisane mjere zaštite okoliša.

Generalnim urbanističkim planom predviđa se gradnja i uređenje trgova kao važnih fokusa prometnih tokova, te žarišta otvorenoga javnog urbanog prostora.

Generalnim urbanističkim planom predviđa se gradnja mostova kao prometnih građevina i kao građevina iznimnog značenja za formiranje identiteta grada na rijeci.

Uz zadržavanje i rekonstrukciju postojećih, Generalnim se urbanističkim planom predviđa gradnja deset novih mostova, od kojih šest kolno-pješačko-biciklističkih, dva kolno-pješačka i dva pješačko-biciklistička mosta. Pored navedenih, pješačko-biciklističke mostovih moguće je graditi i na drugim lokacijama u skladu s lokalnim uvjetima.

Osnovna ulična mreža

Osnovna ulična mreža sastoji se od gradske autoceste (gradska obilaznica), gradskih avenija, glavnih gradskih ulica i gradskih ulica.

Za gradsku autocestu treba osigurati koridor ili rezervirati proširenje postojeće ulice širine, najmanje, 80,0 m, za gradsku aveniju širine, najmanje, 40,0 m, za novu glavnu gradsku ulicu, najmanje, 26,0 m i za gradsku ulicu, najmanje, 18,0 m.

Iznimno, planirana Bliznečka ulica, od Mandlovih do Ulice grada Vukovara, širine koridora ili rezervacije proširenja od 35,0 m, Ulica grada Vukovara od Savske do Tratinske, produžena Vrapčanska i Škorpikova ulica uvrštene su u kategoriju gradske avenije.

U podsljemenskom području (sjeverno od linije Aleja Bologne, Ilica, Vlaška, Maksimirska, Avenija G. Šuška, Oporovihčka) koridori novih ili rezervacije za proširenje postojećih glavnih gradskih i gradskih ulica mogu biti, ovisno o lokalnim uvjetima, i uži od 26,0 m, odnosno 18,0 m, kao i koridori već postojećih glavnih gradskih ulica i gradskih ulica i u drugim dijelovima grada.

U pravilu, širina prometne trake za gradske avenije i glavne gradske ulice iznosi 3.25 m, za gradske ulice 3,0 m, a za nekategorizirane ulice 2,75 m.

Sva su raskrižja na gradskoj autocesti denivelirana.

Raskrižja na drugim dijelovima osnovne ulične mreže mogu biti denivelirana ako to zahtijevaju prometne potrebe, a dopuštaju prostorne mogućnosti.

Prigodom gradnje gradskih avenija moraju se predvidjeti drvoredi, a drvoredi se mogu planirati i prigodom gradnje glavnih gradskih i gradskih ulica.

Osnovna ulična mreža ucrtana je na kartografskom prikazu 3. PROMETNA I KOMUNALNA INFRASTRUKTURNA MREŽA - 3a Promet.

Novo ulice

Nove ulice ne mogu biti uže od 9,0 metara, osim, iznimno, 7,5 m, ako to zahtijeva konfiguracija terena i ako se uz ulicu grade individualne građevine.

Planirana slijepa ulica može biti najduža do 180 m, uz uvjet da na kraju ima obvezno okretište za komunalna i druga vozila.

Planirana pristupna cestado građevne čestice je najmanje širine 5,5 m ako se koristi za kolni i pješački promet, s tim da je najduža 75 m i na njuse veže najviše pet individualnih stambenih građevina s najviše po tri stana.

Iznimno, planirana pristupna cestado građevne čestice je najmanje širine 3,5 m ako se koristi za kolni i pješački promet i najmanje širine 1,5 m ako se koristi za pješački promet, s tim da je najduža 50 m i na njuse mogu priključiti samo dvije individualne stambene građevine s najviše po tri stana.

Postojeće ulice

Postojećim ulicama koje nisu u osnovnoj uličnoj mreži ucrtanoj na kartografskom prikazu 3. PROMETNA I KOMUNALNA INFRASTRUKTURNA MREŽA - 3a Promet, potrebno je osigurati prostor rezervacije proširenja postojeće ulice koji iznosi najmanje 4,5 m od osi prometne površine, iznimno, 3,75 m, ako to zahtijeva konfiguracija terena i ako se uz ulicu grade individualne građevine.

Omogućuje se rješenje priključka građevne čestice na prometnu površinu prema postojećem stanju izvedenosti, uz rezervaciju proširenja postojeće ulice prema prethodnom stavku ili prema kartografskom prikazima, uz uvjet da njena širina u naravi nije manja od:

3,5 m za individualne stambene građevine do 400 m² GBP s najviše tri stana;

5,5 m za ostale individualne i niske građevine, osim građevina u zonama G, I, K1, K2;

9 m za visoke građevine i građevine u zonama G, I, K1, K2.

U već izgrađenim dijelovima grada s formiranim ulicama, udaljenost regulacijske linije ulice ne može biti manji od 2,75 m od osi prometne površine za dvosmjerni promet, odnosno 1,75 m za jednosmjerni promet.

Iznimno, pristupnim se putom mogu smatrati postojeće pješačke stube.

Iznimno, kod postojećih slijepih ulica može se zadržati postojeća dužina, te postojeća širina ako nije manja od 5,5 m.

Mjere provihdbbe

Na koridore ulica, koji su GUP-om grada Zagreba određeni u izvornom mjerilu 1:5000, preklapa se katastarska podloga u mjerilu 1:1000, pritom točnost i ograničenja izvornog mjerila ostaju u pravilu nepromijenjeni. Koridori ulica određuju načelnu, ukupnu širinu i položaj javno prometne površine, dok se njena funkcionalna širina, s rasporedom i širinama pojedinih dijelova uličnog profila, definira prema posebnim uvjetima javnopravnog tijela nadležnog za promet.

Ulice se mogu graditi etapno i po dužini i širini. Etapna širina ograničavajući je faktor za izgradnju građevina i u odnosu na nju odgovarajuće se primjenjuju odredbe ovih odredbi koje određuju maksimalnu visinu i kapacitet građevina.

Građevna čestica ulice može biti i šira od koridora ulice, zbog prometno - tehničkih uvjeta kao što su: formiranje raskrižja, prilaza raskrižju, autobusnih ugibališta, posebnih traka za javni prijevoz, podzida, nasipa i sl. Građevna čestica ulice može biti uža od planiranog koridora ulice.

Raspored površina unutar profila ulice određivat će se na temelju potreba i mogućnosti, te prema odredbama ovih odredbi.

Osim trgova, ulične mreže, prometnih građevina i površina ucrtanih na kartografskom prikazu 3. PROMETNA I KOMUNALNA INFRASTRUKTURNA MREŽA - 3a Promet omogućuje se gradnja i uređenje i drugih trgova, ulične mreže te prometnih građevina i površina neophodnih za ostvarivanje drugih mjera prostornog uređenja.

Prigodom gradnje trgova, ulične mreže, prometnih građevina i površina iz prethodnog stavka ovoga članka, na prostorima na kojima ovom odlukom postoji obveza donošenja urbanističkog plana uređenja potrebno je za njih osigurati u pravilu 25 - 30% površine od površine obuhvata urbanističkog plana uređenjataka da se osigura širenje mreže gradskih trgova koji slijede glavne pješačke putanje gradskog područja na udaljenostima u pravilu od 500 – 900m ovisno o namjeni i tipologiji gradnje.

Uređenje kolnih ulaza u blok, građevinu, garaže i parking osigurati, u pravilu, bez mijenjanja nivelete i širine nogostupa, bez uklanjanja poteza drvoreda ili drugog zelenila, te bez ugrožavanja sigurnosti pješaka i biciklista arhitektonskim barijerama.

6.1.2. Parkirališta i garaže

Potreban broj parkirališnih ili garažnih mjesta (broj PGM) za stambenu namjenu u visokokonsolidiranim i konsolidiranim gradskim predjelima propisan je urbanim pravilima ovih odredbi.

Potreban broj PGM-a kada to nije određeno urbanim pravilom ovih odredbi, određuje se na 1000 m² građevinske (bruto) površine, ovisno o namjeni prostora u građevini:

Namjena prostora	Prosječna vrijednost	Lokalni uvjeti
Stanovanje (ukoliko nije propisano urbanim pravilom)	15	13-17
Proizvodnja, skladišta i sl.	8	6-10
Trgovine	40	30-50
Drugi poslovni sadržaji	20	15-25
Restorani i kavane	50	40-60
Fakulteti i znanstvene ustanovih	15	10-20

U bruto izgrađenu površinu za izračun PGM-a ne računavaju se garaže i jednonamjenska skloništa. Kada se potreban broj PGM-a, s obzirom na posebnost djelatnosti, ne može odrediti prema normativu iz stavka 2. ovoga članka, odredit će se po jedan PGM za:

- hotele, hostele i pansionere na svake dvije sobe;
- motele na svaku sobu;
- kazališta, koncertne dvorane, kina i sl. na 18 sjedala;
- sportske dvorane i igrališta s gledalištima na 18 sjedala i za jedan autobus na 400 mjesta;
- ugostiteljsku namjenu na četiri do 12 sjedećih mjesta;
- škole i predškolske ustanovih, na jednu učionicu, odnosno za jednu grupu djece;
- bolnice, na tri kreveta ili dva zaposlena u smjeni;
- ambulante, poliklinike, domovih zdravlja, socijalne ustanovih i sl., na dva zaposlena u smjeni;

- vjerske građevine, na pet do 20 sjedala, ovisno o lokalnim uvjetima.

Na području Gornjeg grada i Kaptola i na dijelu Donjeg grada omeđenog Draškovićevom, željezničkom prugom, Runjaninovom, Frankopanskom, Ilicom i Mesničkom ulicom moguće je uplatiti za nedostajuća parkirališno-garažna mjesta koja nije moguće osigurati na parceli objekta za sve namjene osim stambene. Isto se odnosi i na područje izvan opisanoga u prethodnom stavku, a unutar visokokonsolidiranog područja označenog s 1.2. na kartografskom prikazu 4a.

Kod prenamjene i rekonstrukcije sagrađenih objekata, u središnjem dijelu grada, a unutar visokokonsolidiranog područja označenog s 1.1., 1.2. i 1.6. na kartografskom prikazu 4a. Urbana pravila, iznimno se omogućuje uplata za nedostajna parkirališna mjesta ukoliko se ne mogu osigurati na parceli objekta.

Iznimno, za građevine javne i društvene namjene u visokokonsolidiranom području označenom s 1.1., 1.2., 1.7 i 1.8. na kartografskom prikazu 4a. Urbana pravila, potreban broj PGM-a određuje se prema mogućnostima lokacije, uzimajući u obzir vrijednosti i ograničenja u prostoru.

Pri određivanju broja potrebnih PGM iznimno se mogu smanjiti normativi kod gradnje, dogradnje i nadogradnje objekata, i to:

- a) u središnjem dijelu grada i u već sagrađenim dijelovima grada, vodeći pri tom računa o vrijednostima i ograničenim mogućnostima prostora pod uvjetom da se

pri određivanju broja PGM može predvidjeti isto PGM za različite vrste i namjene objekata i različito vrijeme njihova korištenja,

- b) u gradskim prostorima na kojima postoji ili se planira javni gradski promet ili gradnja javnih garaža,

- c) u prostorima grada s objektima različitih namjena, vodeći pri tome računa o potrebnom broju PGM za objekte koji po namjeni trebaju veći broj PGM.

Postojeće se garaže ne mogu prenamijeniti u druge sadržaje, a parkirališta samo iznimno, uz osiguravanje alternativnog smještaja vozila.

Gradnja javnih garaža nije moguća na prostoru Gornjeg grada i Kaptola i na prostoru omeđenom: ulicama Vlaškom, Bauerovom, Trgom Petra Krešimira IV., Hrvojevom, Borninom, Domagojevom, Branimirovom, Ul. Grgura Ninskog, južnim rubom Botaničkog vrta, Runjaninovom, Vodnikovom, Savskom, Ul. I. Kršnjavoga, Kačićevom i Ilicom, radi ograničenja motornog prometa u središtu grada.

U toj je zoni moguća gradnja garaža isključivo za potrebe stanovanja, i to prema normativu najviše 1GPM/1 stan.

Iznimno, omogućuje se gradnja javne podzemne garaže na lokaciji Srednjoškolskog igrališta, sukladno uvjetima iz točke 1.2.5. ovih odredbi.

Iznimno, za garaže u Hribarovom prilazu u Dugavama omogućuje se prenamjena u poslovni prostor prema izvedenom stanju, uz osiguranje alternativnog smještaja vozila.

Iznimno, za garažu u građevini Zagreb Arene na lokaciji u Blatu, omogućuje se prenamjena dijela prostora garaže prema prometnoj studiji koja će utvrditi postotak preklapanja korištenja sa susjednim javnim parkiralištima, a obzirom na vrijeme njihova korištenja te različitost namjene građevina.

Parkiranje je moguće na svim ulicama osim gradskim avenijama, ovisno o lokalnim uvjetima (o potrebi za parkiranjem, raspoloživom prostoru, horizontalnoj i vertikalnoj preglednosti, prolazima za pješake i bicikliste, pristupu vatrogasnih vozila, hitne pomoći i sl.). Ako se parkirališta grade uz glavni kolnik glavne gradske ulice, tada moraju biti kosa (30° ili 45°), a uz servisne kolnike i gradske ulice mogu biti uzdužna, kosa i okomita. Ako se parkirališta grade uz kolnik glavne gradske ulice ili gradske ulice, dopuštena brzina kretanja za motorna vozila ne smije biti veća od 50 km/h.

Građevna čestica u stambenoj i mješovitoj, pretežito stambenoj namjeni može imati iznimno dva ulaza na parkiralište, odnosno garažu.

Odobranju gradnje novih javnih garaža prethodi prometna studija.

Uz stajališta i terminale javnog gradskog prijevoza omogućuje se gradnja "park and ride" parkirališta.

6.1.3. Mreža tramvajskog i željezničkog prometa

Postojeća tramvajska mreža, trase za proširivanje tramvajske mreže i gradnju lakošinske željeznice označene su na kartografskom prikazu 3. PROMETNA I KOMUNALNA INFRASTRUKTURNA MREŽA - 3a Promet.

Tramvaj, žičara i lakošinska željeznica mogu se graditi i na trasama koje nisu označene na karti Prometne i komunalne infrastrukturne mreže, ako će to pridonijeti poboljšanju prometa. Uvjeti za takvu gradnju utvrdit će se detaljnijom prostorno planskom dokumentacijom.

U Generalnome urbanističkom planu određeno je da se omogućuje gradnja tramvajskih pruga, u pravilu, u prostoru odvojenom od kolnika. Kada se omogućuje gradnja tramvajskih pruga uz pločnik, za tramvajsku prugu je potrebno osigurati prostor širine 3,0 m. Kad se omogućuje gradnja tramvajskih pruga na prostoru odvojenom od ulice, potrebno je osigurati prostor širine 15,0 m, a najmanje 9,0 m.

Okretišta javnog prijevoza i javna parkirališta uz stajališta i terminale javnog prijevoza mogu se graditi u svim namjenama ovisno o lokalnim uvjetima.

Lokacije postojećih stajališta javnog prijevoza mogu se mijenjati ako se poboljšava javni prijevoz. Za novoplanirane trase tramvaja i lakošinske željeznice lokacije stajališta odredit će se detaljnijim prometnim rješenjima.

Površine za gradnju novih spremišta autobusa i tračničkih vozila javnog prijevoza predviđene su u Jakuševcu, Jankomiru i Blatu.

Površina za gradnju autobusnog terminala predviđena je istočno od raskrižja Selske ceste i Savske ceste.

Prostori za razvoj željezničkog prometa određeni su i označeni u kartografskom prikazu 3. PROMETNA I KOMUNALNA INFRASTRUKTURNA MREŽA - 3a Promet.

Planira se modernizacija zagrebačkoga željezničkog čvora i dogradnja dijelova željezničke mreže te osposobljavanje željeznice za daljnje uključivanje u sustav javnoga gradskog i prigradskog prijevoza putnika.

Planirani koridori omogućuju zadržavanje postojećih niveleta pruga ili podizanje na plus prvu razinu. Podizanje željezničkih pruga na plus prvu razinu, zamjena nasipa vijaduktima i smještaj primjerenih sadržaja unutar infrastrukturnog pojasa željezničke pruge definirat će se detaljnijom prostorno planskom dokumentacijom.

Stajališta u funkciji javnoga gradskog prijevoza putnika mogu se, prema potrebi, graditi i na lokacijama koje nisu označene u kartografskom prikazu, ako to pridonosi poboljšanju javnog prijevoza.

Generalnim urbanističkim planom je predviđeno da se tzv. zapadna obilazna pruga Ranžirni kolodvor - Zaprešić, na dionici od Ranžirnog kolodvora do Gornjeg Blata, može graditi na dvjema trasama: dogradnjom postojeće pruge Ranžirni kolodvor - Klara - Remetinec - Blato ili na novoj trasi položenoj uz gradsku obilaznu autocestu. Za obje su varijante osigurane površine, a procjenom utjecaja na okoliš i studijom izvodljivosti odredit će se optimalna varijanta.

Tehničko-putnički kolodvor gradit će se u Vukomeru.

Industrijski kolosijeci mogu se graditi na svim površinama gospodarske namjene.

Planira se rekonstrukcija i produživanje sljemenske žičare do tramvajskog okretišta na Dolju.

Iznad načelnih podzemnih trasa lakošinske željeznice omogućava se rekonstrukcija i gradnja građevina.

6.1.4. Mreža biciklističkih staza i traka

Biciklističke staze i trake mogu se graditi i uređivati odvojeno od ulica kao zasebna površina unutar profila ulice te kao dio kolnika ili pješačke staze obilježen prometnom signalizacijom.

Biciklističke staze i trake obvezno se grade i uređuju na potezima označenima na kartografskom prikazu, a mogu se graditi i uređivati i na drugim površinama.

Najmanja širina biciklističke staze ili trake za jedan smjer vožnje je 1,0 m, a za dvosmjerni promet 1,60 m. Ako je biciklistička staza ili traka neposredno uz kolnik, dodaje se zaštitna širina od 0,75 m.

Iznimno, zaštitna širina nije obvezna ako je u ulici trajno ograničena brzina kretanja motornih vozila na 50 km/h.

Uzdužni nagib biciklističke staze ili trake, u pravilu, ne može biti veći od 8%.

6.1.5. Pješačke zone, putovi i drugo

Za kretanje pješaka mogu se graditi i uređivati, osim pločnika, trgova i ulica, pješački putovi, pothodnici, nathodnici, stube i prečaci, te prolazi i šetališta. Osim pješačke zone u gradskom središtu uređivat će se i manje pješačke zone u drugim gradskim dijelovima.

U podsljemenskom predjelu mogu se graditi i uređivati prečaci (pješački putovi, stube, staze, šetnice) kao veze između usporednih ulica, s tim da su prečaci međusobno udaljeni najviše 600 m.

Površine za kretanje pješaka moraju biti kontinuirane idovoljne širine, u pravilu, ne uže od 1,5 m.

Iznimno, a ovisno o prostornim ograničenjima, mogu biti i uže, ali ne manje od 1,2 m.

Pri izradi urbanističkih planova uređenja za nova stambena naselja i zone veće od 1 ha, širina pješačkog hodnika kod visokogradnje ne može biti manja od 2,25 m.

Na raskrižjima i drugim mjestima gdje je predviđen prijelaz preko kolnika za pješake, bicikliste i osobe s teškoćama u kretanju, moraju se ugraditi spuštene rubnjaci.

6.1.6. Benzinske postaje

Na kartografskom prikazu 3. PROMETNA I KOMUNALNA INFRASTRUKTURNA MREŽA - 3a Promet prikazane su postojeće i planirane benzinske postaje. Lokacije planiranih benzinskih postaja su načelne. Benzinske se postaje mogu graditi i na drugim lokacijama pod uvjetom da su smještene:

- u mješovitoj - pretežito poslovnoj namjeni, veličine građevne čestice do 2000 m², s tim da se obvezno 20% prirodnog terena građevne čestice uredi kao cjelovita zelena hortikulturalna površina prema postojećim ili planiranim građevinama susjednih građevnih čestica;
- u gospodarskoj namjeni;
- u površinama infrastrukturnih sustava.

Na području II. zone vodozaštite zabranjuje se izgradnja skladišta nafte i naftnih derivata i benzinskih postaja.

Rekonstrukcija, izmještanje i gradnja novih benzinskih postaja u koridorima prometnica, moguća je uz mišljenje Zavoda za prostorno uređenje Grada Zagreba.

Postojeće i planirane benzinske postaje mogu se rekonstruirati, odnosno graditi tako da se osigura:

- sigurnost svih sudionika u prometu;
- zaštita okoliša uređenjem najmanje 20% građevne čestice kao cjelovite hortikulturne površine, uz idejno rješenje oblikovanja pojasa zaštitnog zelenila.

Benzinske postaje mogu imati prateće sadržaje u funkciji uličnog prometa.

Odredbe ovih odredbi koje se odnose na gradnju benzinskih postaja primjenjuju se i za gradnju plinskih postaja za opskrbu motornih vozila.

6.1.7. Helidromi

Omogućuje se gradnja helidroma na površinama svih namjena utvrđenih Generalnim urbanističkim planom, izuzev stambene i mješovite - pretežito stambene namjene, na lokacijama na kojima to dopušta konfiguracija terena, pravci vjetrova, mogućnost prilaza i odleta, sukladno posebnim propisima.

Helidromi se mogu graditi i na ravnim krovovima građevina koje zadovoljavaju spomenute propise.

6.2. Telekomunikacije i pošte

Generalnim urbanističkim planom određene su površine i koridori za rekonstrukciju i gradnju:

- distributivne kanalizacije;
- telefonskih centrala;
- građevine Udaljenog pretplatničkog stupnja (UPS-a);
- radioodašiljačkih postaja i koridora;
- mikrovalnih veza HRT-a, TV pretvarača, odašiljača i veza HRT-a;
- poštanskih ureda.

Postojeće i planirane građevine i mreže telekomunikacije prikazane su na kartografskom prikazu 3. PROMETNA I KOMUNALNA INFRASTRUKTURNA MREŽA - 3b Energetski sustav, pošta i telekomunikacije. Simboli korišteni u kartografskim prikazima označavaju načelnu lokaciju.

Generalnim urbanističkim planom omogućuje se poboljšanje pokrivanja, povihćanje kapaciteta mreža i uvođenje novih usluga i tehnologija, u cilju razvoja sustava pokretnih komunikacija, ali pod uvjetom da nemaju štetni utjecaj na zdravlje stanovništva.

U cilju preventivne zaštite stanovništva, a primarno djece kao naročito osjetljive skupine, jakost električnog polja (E) ne smije premašivati 6,1 V/m, a ukupna gustoća toka snage (S) 66 mW/m²na čitavom području obuhvata Plana.

Postavljanje osnovnih postaja pokretne telekomunikacije na samostojeće antenske stupovih omogućuje se unutar zona označenih sa G, K1, K2, I, IS i Z, ali na udaljenosti ne manjoj od visine stupa u odnosu na najbližu zonu stambene (S), mješovite (M, M1, M2) i javne i društvene namjene – socijalne (D2), predškolske (D4) i školske (D5). Smještaj samostojećih antenskih stupova je moguć i u zonama javne i društvene namjene, osim socijalne, predškolske i školske.

Omogućuje se smještaj sklopova pokretnih komunikacija antenskim prihvatom na građevinama, u skladu s posebnim propisima, osim u zonama individualne i niske gradnje stambene (S), mješovite (M, M1, M2) i javne i društvene namjene – socijalne (D2), predškolske (D4) i školske (D5), na udaljenosti ne manjoj od visine građevine s antenskim prihvatom (mjereno do najviše točke krovnog antenskog prihvata) od navedenih zona ili od građevina društvenih djelatnosti - socijalnih, predškolskih i školskih.

Odredbe iz prethodne alineje ne primjenjuju se na građevine javne i društvene namjene koje, radi obavljanja temeljne djelatnosti, imaju posebne potrebe za širokopojasnim pristupom preko vlastitog uređaja.

Antenski prihvati ne mogu se postaviti ako bi njihovim djelovanjem jakost električnog polja ili ukupna gustoća toka snage porasli iznad vrijednosti navedenih u st. 3 ovoga članka.

Antenski prihvat mora biti najmanje 12 metara viši od svih građevina u krugu od 100 m.

Gradnja i postavljanje elektroničke komunikacijske infrastrukture i antenskih prihvata, odredit će se imajući u vidu ograničenja u odnosu na MJERE OČUVANJA I ZAŠTITE KRAJOBRAZNIH I PRIRODNIH VRIJEDNOSTI I NEPOKRETNIH KULTURNIH DOBARA.

Generalnim urbanističkim planom omogućuje se ubrzanje tehnološkog razvoja nepokretne širokopojasne mreže na području Grada Zagreba izgradnjom svjetlovodnih distribucijskih mreža.

Omogućuje se smještaj distribucijskih čvorova – samostojećih vanjskih kabineta u skladu sa zakonskom regulativom, pravilima struke i odredbama ovih odredbi.

Za sve visoke građevine unutar radijskih koridora potrebno je ishoditi posebne uvjete nadležnog tijela.

6.3. Vodnogospodarski sustav

Generalnim urbanističkim planom određene su površine i koridori za:

- vodoopskrbni sustav;
- sustav odvodnje voda;
- sustav uređenja potoka i voda;
- postupanje s otpadom.

Vodnogospodarski sustav prikazan je na kartografskom prikazu 3. PROMETNA I KOMUNALNA INFRASTRUKTURNA MREŽA - 3c Vodnogospodarski sustav i postupanje s otpadom. Simboli korišteni u kartografskim prikazima označavaju načelnu lokaciju.

6.3.1. Građevine i uređaji za opskrbu vodom

Generalnim urbanističkim planom određene su površine za uređenje i zaštitu vodocrpilišta, vodosprema, crpnih stanica i glavnih vodoopskrbnih cjevovoda.

Grad Zagreb se opskrbljuje vodom iz savskog aluvija i iz izvora.

Za opskrbu vodom za piće koriste se postojeća crpilišta: Mala Mlaka, Sašnjak, Petruševac, Stara Loza, Bundek - Zapruđe, Selska, Zagorska, Daničićeva, Prečko, Horvati, Kruge, Držićeva, Žitnjak I. i II., Vrbik i planirano vodocrpilište Črnkovihc.

Vodozaštitna područja i režimi zaštite reguliraju se odlukama o zonama izvorišta, drugim posebnim propisima i vodopravnim dozvolama i Prostornim planom Grada Zagreba.

6.3.2. Građevine i uređaji za odvodnju voda

Generalnim urbanističkim planom određene su površine i koridori za gradnju građevina i uređaja za odvodnju otpadnih, oborinskih i drugih voda, tako da se:

- pretežito grade građevine i uređaji mješovite javne kanalizacije, a građevine i uređaji razdjelne kanalizacije samo tamo gdje je to određeno i gdje je u skladu s Vodnogospodarskom osnovom i Odlukom o odvodnji voda na području Grada Zagreba;
- odvodnja otpadnih voda tamo gdje nije sagrađen javni sustav odvodnje ili se ne planira njegova gradnja zbog lokalnih uvjeta i specifičnosti sustava odvodnje (reljef, mala gustoća naseljenosti, veliki investicijski troškovi i dr.) rješava u skladu s Odlukom o odvodnji voda na području Grada Zagreba i Vodnogospodarskom osnovom;
- otpadne vode, prije upuštanja u recipijent, pročišćuju na centralnom uređaju za pročišćavanje otpadnih voda na lokaciji Žitnjak - istok;
- svi kanali za odvodnju otpadnih voda grade se kao zatvoreni;
- glavni odvodni kanal je nadsvođen na dijelu od Slavonske avenije do pruge HŽ Čulinec - Velika Gorica;
- grade crpne stanice;
- grade preljevne građevine;
- grade retencijski bazeni;
- grade ispusti u prijemnik i druge građevine za javnu odvodnju otpadnih voda.

6.3.3. Građevine i uređaji za uređenje potoka i voda

Generalnim urbanističkim planom određene su površine i koridori za:

- gradnju retencija za zaštitu od štetnog djelovanja potočnih voda;
- uređenje postojećih potoka, posebno bujičnih voda, prema Zakonu o vodama, odnosno određeni su pojasi posebnog režima korištenja zbog održavanja vodnog režima;
- zatvaranje i prespajanje potoka Kustošak u zatvoreni potok Čnomerac;
- novo zajedničko otvoreno korito potoka Trnava - Čučerska Reka;
- zatvaranje i prespajanje potoka Dubravica u potok Medpotoki, južno od željezničke pruge;
- realizaciju višenamjenske vodne stepenice HE Prečko, te gradnja infiltracijskih građevina.

Na površinama za gradnju što graniče s vodotokom, planiranom ili postojećom regulacijskom i zaštitnom vodnom građevinom, te drugim vodnim dobrom, u svrhu sprječavanja pogoršavanja vodnog režima, ne mogu se graditi građevine niti podizati ograde na udaljenosti manjoj od 10,0 m od obale postojećeg, odnosno planiranoga potočnog korita.

Pojas s obje strane potoka u kojem nije dopuštena gradnja uređuje se kao zelena površina u kojoj se osiguravaju uvjeti za revitalizaciju potoka, te se uređuju, u pravilu, kao pješačke, a ovisno o lokalnim uvjetima i biciklističke komunikacije.

Prostori uz potoke su mogući pravci društvenog i gospodarskog razvoja i integriranja grada osobito kada služe tercijarnim i kvartarnim djelatnostima - odmoru i rekreaciji. Preduvjet razvoja je uređenje pješačkih komunikacija i prostora ugodnih za boravak ljudi na otvorenome.

6.4. Postupanje s otpadom

Osnova cjelovitog sustava gospodarenja otpadom za Grad Zagreb ima težište na sprečavanju nastajanja otpada i što većoj reciklaži kako bi se smanjila količina otpada kojeg je potrebno tretirati posebnim mjerama. Ovim Planom omogućuje se optimalan broj reciklažnih dvorišta u svim dijelovima grada.

Iz Prostornog plana Grada Zagreba preuzimaju se sastavnice Plana gospodarenja otpadom koje se nalaze unutar obuhvata ovog Plana, i to: dio Centra za gospodarenje otpadom na Resniku, čije će se mogućnosti uređenja preispitati u posebnom postupku, te odlagalište Prudinec gdje se omogućuje sanacija i zaštita okolnog prostora do privođenja novoj namjeni. Tehnološki procesi, lokacije građevina i opreme provjeravaju se i utvrđuju u posebnim postupcima temeljem stručnih podloga.

6.5. Energetski sustav

Generalnim urbanističkim planom određene su površine i koridori za razvoj energetskog sustava:

- električne energije;
- toplinske energije;
- prirodnog plina.

Postojeće i planirane građevine i mreže energetskog sustava prikazane su na kartografskom prikazu 3. PROMETNA I KOMUNALNA INFRASTRUKTURNA MREŽA - 3b Energetski sustav, pošta i telekomunikacije. Simboli korišteni u kartografskim prikazima označavaju načelnu lokaciju.

Uređaji i građevine za korištenje obnovljivih izvora energije mogu se postavljati u skladu s urbanim pravilima ovih odredbi i pravilima struke u svim namjenama.

6.5.1. Građevine za opskrbu električnom energijom

Opskrba grada električnom energijom i njezino korištenje osigurat će se odgovarajućim korištenjem prostora i određivanjem koridora za gradnju:

- HE Prečko;
- TE - TO i EL - TO;
- trafostanice 110/xkV, 10(20)/0,4 kV i mreže koja se napaja iz elektroenergetskog sustava Republike Hrvatske i vlastitih gradskih izvora;
- prijenosnih elektroenergetskih uređaja i mreže viših naponskih razina (400 kV i 220 kV) na rubnim gradskim područjima.

Za nadzemne elektroenergetske vodovih, ovisno o lokalnim uvjetima, osiguravaju se sljedeći koridori posebnog režima korištenja:

- DV 110 kV, širine koridora najmanje 20 m;
- DV 220 kV, širine koridora najmanje 25 m;
- DV 400 kV, širine koridora najmanje 30 m.

Unutar koridora posebnog režima nadzemnih elektroenergetskih vodova gradnja nije moguća.

Koridori dalekovoda kroz šumska područja formiraju se prema najvećoj visini drveća tako da, u slučaju pada drveta, drvo ne dosegne vodiče.

Iznimno, postojeće i planirane nadzemne elektroenergetske vodovih 110 kV, s pripadajućim koridorom posebnog režima, ovisno o lokalnim i tehničkim uvjetima može se voditi kabelskim ili nadzemnim vodom, u pravilu, istom trasom u skladu s odredbama točaka 1.2.12. i 8.1. ovih odredbi.

Gradnja i postavljanje uređaja alternativnih izvora energije, odredit će se tehničkim uvjetima za tu vrstu građevina i uređaja imajući u vidu ograničenja u odnosu na MJERE OČUVANJA I ZAŠTITE KRAJOBRAZNIH I PRIRODNIH VRIJEDNOSTI I NEPOKRETNIH KULTURNIH DOBARA, te uz uvjet da nemaju negativan utjecaj na susjedstvo.

6.5.2. Građevine za opskrbu toplinskom energijom

Opskrba grada toplinskom energijom i njezino korištenje osigurat će se odgovarajućim korištenjem prostora i određivanjem koridora za:

- dogradnju distribucijske mreže;
- povihzivanje mreža TE - TO i EL - TO;
- gradnju crpnih stanica;
- postavljanje parovoda pod zemlju;
- gradnju novih građevina na lokaciji TE - TO i EL - TO;
- upotrebu geotermalne energije;
- gradnju građevina radi pasivnog korištenja sunčeve energije, energije vjetra i bioplina;
- upotrebu energije od budućeg postrojenja za termičku obradu otpada;
- u dijelovima grada gdje uz CTS postoje ili se planiraju i drugi izvori energije koristit će se izvor energije koji je prihvatljiviji za potrošače.

Distribucijska mreža centralnog toplinskog sustava (vrelovodi i parovodi) polažu se podzemno prema posebnim propisima.

Potrebna koridor za polaganje distribucijske mreže centralnog toplinskog sustava (vrelovod i parovod), ovisno o profilu cjevovoda, iznosi 2 m do 4 m.

Iznimno, rekonstrukcija i dijelovi nove distribucijske mreže centralnog toplinskog sustava (vrelovodi i parovodi) mogu se voditi, na površinama svih namjena, ovisno o lokalnim tehničkim uvjetima, u skladu s odredbama točaka 1.2.12. i 8.1. ovih odredbi.

Uz uvjet da nemaju negativni utjecaj na susjedstvo omogućuje se gradnja i postavljanje uređaja za korištenje sunčeve energije, imajući u vidu ograničenja u odnosu na MJERE OČUVANJA I ZAŠTITE KRAJOBRAZNIH I PRIRODNIH VRIJEDNOSTI I NEPOKRETNIH KULTURNIH DOBARA.

6.5.3. Građevine za opskrbu prirodnim plinom

Generalnim urbanističkim planom određene su površine i koridori za gradnju:

- magistralnoga visokotlačnog plinovoda DN 600, tlaka 75 bara, koji će se graditi za potrebe plinskoga transportnog sustava, uz postojeći VT plinovod duž gradske obilaznice, od Lučkog do novih PPMRS - istok, Ivanja Reka, za koji treba osigurati koridor 30 m obostrano od osi plinovoda;
- plinskih primopredajnih mjerno-redukcijskih stanica;

- magistralnoga visokotlačnog plinovoda DN 500/600, tlaka 50 bara, Ivanja Reka - TE-TO Zagreb u nadležnosti HEP-PROIZVODNJA d.o.o. od Ivanje Reke do PPMRS Istok, a Gradske plinare Zagreb d.o.o. od PPMRS Istok do TE-TO Zagreb;
- distribucijskih visokotlačnih plinovoda;
- plinskih regulacijskih stanica (PRS), te razdjelnih (RS) i blokadnih stanica (BS).

Plinske regulacijske stanice (PRS) su nadzemne ili podzemne građevine. Oko njih se po potrebi izvan zone ugroženosti od eksplozije postavlja zaštitna ograda. Do njih se polažu visokotlačni plinovodi (VTP) ili srednjotlačni plinovodi (STP), a iz njih do krajnjih kupaca vode srednjotlačni plinovodi (STP) ili niskotlačni plinovodi (NTP). Lokacija PRS mora imati pristupni put s javnoprometne površine s jednim parkirališnim mjestom za povremeno parkiranje osobnog ili teretnog vozila.

Razdjelne (RS) i blokadne stanice (BS) se grade nadzemno. Oko njih se po potrebi izvan zone ugroženosti od eksplozije postavlja zaštitna ograda. Lokacija RS i BS mora imati pristupni put s javnoprometne površine s jednim parkirališnim mjestom za povremeno parkiranje osobnog ili teretnog vozila.

Plinovodi se polažu u javno prometne površine: zeleni pojas, pješački hodnik ili eventualno u kolnik, podzemno na dubini s nadslojem do kote uređenog terena, u načelu minimalno 1 m.

Minimalne sigurnosne udaljenosti od susjednih osjetljivih građevina iznosi za:

- magistralni plinovod Ivanja Reka - TE-TO Zagreb 30 m od osi plinovoda;
- RS, BS, PRS 10 m, a do javnoprometne površine 3 m;
- VTP 10 m;
- STP 2 m;
- NTP 1 m.

Minimalne sigurnosne udaljenosti od susjednih osjetljivih građevina za VTP, STP i NTP mogu se u iznimnim i opravdanim slučajevima smanjiti uz primjenu posebnih mjera zaštite i suglasnost nadležne ustanovih (Gradske plinare Zagreb d.o.o.).

U dijelovima grada gdje uz distribucijsku plinsku mrežu postoje ili se planiraju i drugi izvori energije upotrebljavat će se izvor energije koji je prihvatljiviji za potrošača.

Minimalne sigurnosne udaljenosti plinovoda od drugih komunalnih instalacija i građevina određene su posebnim propisima ovisno o vrsti druge instalacije i građevine.

Iznimno, rekonstrukcija i dijelovi nove plinoopskrbne mreže mogu se voditi, na površinama svih namjena, ovisno o lokalnim tehničkim uvjetima, u skladu s odredbama točaka 1.2.12. i 8.1. ovih odredbi.

7. UVJETI UREĐENJA POSEBNO VRIJEDNIH I/ILI OSJETLJIVIH PODRUČJA I CJELINA

7.1. Posebno vrijedna područja i cjeline

Generalnim urbanističkim planom, radi zaštite i očuvanja, utvrđena su posebno vrijedna i osjetljiva područja i cjeline, i to: dijelovi prirode, vode i njihovih obale, posebno vrijedna izgrađena područja, te su određeni uvjeti i mjere njihovih zaštite.

Posebno vrijedni dijelovi prirode

Gradske park-šume, krajobrazi i krajobrazne cjeline, te parkovna arhitektura:

Gradske park - šume:

Grmošćica, Lisičina, Zamorski breg, Šestinski dol, Mirogoj - Črleni jarek, Remetski kamenjak - Remete, Dotršćina, Miroševečina, Dankovihćina, Čulinećina, Oporovihc, Novoselćina, Granešina;

Krajobrazi:

dolina potoka Dubravica i krajobraz uz Zelenu magistralu, Jagodišće, Goljački breg, Dolje - Bizek, Lisičina, dolina Medpotoki - Orešje, Perjavica, dolina potoka Vrapčak, Jačkovina, dolina potoka Kustošaka s livadama Gorenci, Krvarići i Završje, Müllerov breg, dolina velikog potoka (potok Čnomerec) s livadama Mikulići dolina potoka Ribnjak i Okrugljak, dolina potoka Kuniščak, obronci zapadno od Poljačaka, Kulmerovih livade, dolina Fučkov potok, dolina Dugi dol - Rebro - Kozjak, dolina Zeleni dol, Gornji Bukovac - Brezinščak, dolina potoka Bliznec, dolina potoka Štefanovihc, dolina potoka Trnava, dolina potoka Čučerska reka, Deščevac, Jalševac - Čučerje, priobalje Save (obuhvaća krajobraze: Savska Opatovina, Mladoles, Jarun, SRC Mladost, Hipodrom, Bundek, Komersko - Žitnjačka šuma i Poloj).

Vrijedni pojedinačni dijelovi prirode:

Bizek; vrtače Bizek; Petrinjska ulica 42, stablo divljeg kestena; Petrinjska ulica 53, stablo divljeg kestena; Bukovačka cesta 190/192, stablo hrasta.

Parkovna arhitektura

Zapad:

Aleja Seljačke bune 7, vrt sanatorija; Podsusedski trg 28, stablo lipe; Dvoriček 22, vrt kurije Dvoriček(vila Hüter);Podsusedski trg, park; Vrapčanska cesta 165, crkva sv. Barbare - stablo lipe; Jankomir 11, kompleks bolnice Jankomir; Gajnice - Ul. kerestinečkih žrtava - Ul. M. Gandhija - Ul. hrvatskih iseljenika, Park F. G. Lorce; trg u Stenjevcu, stablo lipe; Samoborska ulica 3, vrt restorana "Norin"; Špansko 53 i 55, dva stabla lipe; Maršanići 2 i 2A, park; Maršanići - ul. Špansko, stablo lipe; Prečko 37, stablo lipe; Tijardovićeve ulica, park; Ljubljanska avenija - južno (zapadno i istočno od Ul. J. Slavenskog); Macanovićeve ul. - Prosenikova ul., park; Ul. M. Pušteka 1, OŠ Alojzija Stepinca; ulica Oranice - Medarska ul., groblje Oranice; Zagrebačka ul. 78-80; Pupinovo naselje, Prilaz Pavla Vuka Pavlovića 1-15; Vinkovačka ul. 1, OŠ Voltino; ul. Voltino 1-15; Voltino 1,3 - Voltino 2,4 - Baštijanova 94, park; Konavoska ul. - Ul. Dragutina Golika - Baštijanova ul., igralište Više tehničke škole - park; Ul. Dragutina Golika - Konavoska ul. - korito potoka Kustošaka, park; Moščenička ul. 2-16 te Veprinačka ul. 1-15, park između stambenih objekata - naselja Istrana i invalida; Lošinjska - Pazinska - Vitezićeva ul., park; Krapinska ul., dvoredni drvored platana ispred zgrade "Tesla - Ericsson"; park naselja I. hrvatske štedionice na Trešnjevki; Ozaljska - Nehajska ulica, Park stara Trešnjevka; Selska cesta - Zagorska ulica, park; Tratinska ulica - Nova cesta - Ul. grada Vukovara, park; Ul. B. Adžije 12-18, park; Ul. B. Adžije 16/i, restoran "UP Sava" - 7 stabala lipe; Nova cesta 92, OŠ kralja Tomislava; Nova cesta 133, OŠ Julija Klovića; Ljubljanska avenija 2, Studentski dom Ante Starčevića; Srednjaci - Kikićeva ul. - Ul. Vincenta od Kastva, stablo vrbe; Omiška ul. 10, crkva Marije Pomoćnice na Knežiji, stabla platane; Knežija - Ul. Tina Ujevića - Rogličeva ul., Park hrvatskog proljeća; Jarunska cesta 2, Studentski dom Stjepana Radića; Horvaćanska 6, OŠ Horvati; Savska ul. 183, tri stabla bijele topole kod Veslačkog kluba; Odranska 8, Studentski dom Cvjetno naselje; Ilica 222, pivovara - grupacija kestena; Prilaz baruna Filipovića 28 - Cankareva - Prešernova ul., 15 stabala lipe; Selska cesta 5 a, b, c, d, park; Selska

cesta nasuprot brojevima 5a i 7a, dva stabla platane u kompleksu vojarnje; Selska cesta 7 a,b,c - Prilaz baruna Filipovića, park; Ilica 154, grupacija stabala lipe i divljeg kestena; Ilica 132, dva stabla lipe; park Trg Francuske Republike; Vinogradi 26, vrt ljetnikovca; Bosanska ulica od broja 10 do 24, park; Buconjićeva ul. 9, stablo lipe; vrt; Bosanska ul. 44, vrt; Hercegovačka ulica 68-76, park; Ilica 109/111, stablo platane; Ilica 85, park Akademije likovne umjetnosti; Kačićeva ul. 22, stablo lipe; blok građevina: Klaićeva - Primorska - Kačićeva - Prilaz Gj. Deželića, park uz igralište unutar bloka; Hochmannova ul. - Jukićeva ul., park.

Centar:

Trg F. D. Roosevelta 5, 5 stabala platane zapadno od objekta muzeja "Mimara"; Trg maršala Tita 14, stablo platane ispred zgrade rektorata Sveučilišta; Savska - Jukićeva ulica, tri stabla platane; Savska 39, Ministarstvo unutarnjih poslova; Kukuljevićeva ul. - Radnički dol, park; Pantovčak 2-8, park; Pantovčak 178, vrt; Pantovčak 184, vrt; Pantovčak 198, vrt; Nazorova ul. 51, Pravni fakultet (bivši Samostan magdalenki); Nazorova ul. 61, Ministarstvo mora, turizma, prometa i razvitka; Zamenhoffova 1, vrt; Zamenhoffova 17, vrt; Tuškanac 17, vrt; Tuškanac 80, vrt; Tuškanac 90, vrt; Tuškanac 100, Jakčinov posjed; Gornje Prekrižje 71, vrt; Gornje Prekrižje 82, vrt; Šestinski vijenac 54 i 56, vrt; Šestinska cesta - Šestinski vijenac, grupacija kestena; Šestinski vijenac 1, crkva sv. Mirka - grupacija lipa; Šestinska cesta bb, dva stabla lipe uz restoran "Šestinski lagvić"; Isce 33a, crkva sv. Mihaela; Jandrićeva ul. 68, vrt vile Kaline; Ksaverska cesta 14, Dječji vrtić "Vjeverica"; Radićevo šetalište; ul. Radićevo šetalište 19 i 21, grupacija platana zapadno od stambenih građevina; Medveščak 89, park; Medveščak 100, park; Mallinova ul. 7, vrt; Mallinova ul. 11, vrt; Jurjevska ul. 31, vrt; park Rokov perivoj; Jurjevska ul. 63a, vrt; Jurjevska 65, vrt; Ul. I. G. Kovačića 17, vrt; Ul. I. G. Kovačića 25, vrt; Rokov perivoj 2, vrt vile Frangeš; Rokov perivoj 8, vrt; Kapucinske stuba br. 1, vrt; padine Ilice; Visoka 8, vrt vile Gvozdanović; Visoka 22, vrt palače Pongratz; Krležin Gvozd 23, vrt; Demetrova 7, vrt palače Jelačić; Vrazovo šetalište s Ilirskim trgom; Radićeva 30, stablo divljeg kestena; Kožarske stuba - Mlinarska ulica 6, park; Kaptol 2, stablo divljeg kestena; Kaptol 7, (nekadašnja kanonička kurija), vrt; Kaptol 16, OŠ "Miroslav Krleža" - tri stabla platane i kesten; Kaptol 20, vrt; Nova Ves 64a, crkva sv. Ivana Krstitelja, vrt; Gajeva ul. 13, atrij Arheološkog muzeja - stabla divljeg kestena; Gajeva ul. 22, vrt (2 stabla gingko biloba); Gajeva ul. 32, stablo paulovnije; Gajeva ul. 36, vrt; Ul. A. Hebranga 19, vrt; Đorđićeva 16-18, park; Preradovićeva 14, vrt; Preradovićeva 21-23, stablo medvjede ljeske; Gundulićeva 25 i 27, dva stabla ginka; Ul. A. Kovačića 3, stablo lipe; Ul. baruna Trenka 11, vrt; Frankopanska 15, 17, park crkve sv. Vinka Paulskoga; Frankopanska 13, stabla kestena u dvorištu; Trg maršala Tita 14, Rektorat Sveučilišta - park; park Trg T. Roosevelta; Vodnikova 5-11, park unutar blokova; Ul. G. Ninskog 1, drvored divljeg kestena uz restoran "Euroturist"; Ul. G. Ninskog 5, grupacije divljeg kestena uz objekt Crvenog križa; ugao Palmotičeve 26 i Đorđićeve ul., stablo hibiskusa; Trg Josipa Langa; Ul. Baltazara Dvorničića 7, vrt; Suhinova ul. 1, vrt; Suhinova ul. 3, vrt; Bijenička cesta 46-54, Institut Ruđera Boškovića i Institut za fiziku; Voćarska ul. 106, Dječjačko sjemenište, dvoredni drvored lipa; Voćarsko naselje; kompleks Bolnice Šalata; Jurkovićeva - Posilovićeva ul., park; Martićeva ul. 14d-f, park; Martićeva - Vojnovićeva ul., 4 stabla košćele; Ul. kralja Zvonimira 10-16, stabla božikovine uz Ministarstvo obrane; Trg žrtava fašizma; Trg žrtava fašizma 11, Studentski dom "Ivan Starčević", park; Biankinijeva - Barčićeva - Breščenskoga - Vojnovićeva ul., park; Branimirova ul. - Trg kralja Petra Krešimira IV., grupacija platana i katalpi uz tržnicu; Savska ul. - Kršnjavoga 1, park uz Hotel "Intercontinental"; Savska ul. 37, park; Ulica grada Vukovara, grupacije stabala i drvoredi; Ul. grada Vukovara 35 i 35a, park; Ul. grada Vukovara 37, park (ispred objekta "Elektroprivrede"); Vrančićeva, Bošnjakova, Stožirova, Alagina i Ružičkina ul.; Ulica grada Vukovara 58 a,b, park; Trg S. Radića 1, vijećnica; Savska ul. 41, "Zagrepečanka"; Savska ul. 77, Pedagoška akademija; Gagarinov put, park; Zeleni trg; Krčka ul. 3, OŠ Davorina Trstenjaka; Vukovarska ul. 228-236.

Istok:

Olibska ulica, park; Botičev trg; Radnička cesta 16, 18, 16a, 18a - Botičev trg 1,2 - Hektorovićeva ul. - Plinarsko naselje, grupacije divljeg kestena; Radnička cesta 16-22; Radnička cesta - Držićeva avenija, park; Ulica kneza Lj. Posavskog 10, centar Suvag; Šubićeva ul. 12, park unutar stambenog bloka; Šubićeva - Derenčinova - Zvonimirova ulica, park Šubićevac; Trg Bartola Kašića; blok Martićeva - Heinzelova - Makančeva, dvoredni

drvodred divljeg kestena; Trg Otokara Keršovanija; Petrova ulica 70-79 - Medovićeve ul. - Kovačevićeva ul., Gogoljin brijeg, park; Labudovac, Krijesnice i Zajčeva ulica, park; Laščinska cesta 32, Studentski dom Laščina; Laščinska cesta 87 (oko objekta Vodovoda); Vrhovčev vijenac, park; Rim 84, vrt vile "Olga"; Bukovačka cesta 55, Umirovljenički dom Zaklade Lavoslava Švarca; Bukovačka cesta 123, vrt ljetnikovca; Bukovačka cesta 254, vrt ljetnikovca; Bukovačka cesta 316, Samostan sestara Noterdam, vrt; Bukovačka cesta 341, vrt ljetnikovca; Gornji Bukovac 147, vrt; Ulica J. Česmičkoga 1, crkva Uznesenja Blažene Djevice Marije; Markuševačka cesta 203, crkva svetog Šimuna Jude Tadeja s grobljem; Aleja Antuna Augustinčića 4, Dječji vrtić "Maksimir"; Trg Augustina Kažotića; Zoričićev trg; Branimirova ul. od Heinzelovih do Mandlovih; Heinzelova ulica 55, Veterinarski fakultet; Heinzelova ulica 64, uz objekte "Zagrepčanke" i klaonica; Ul. K. Š. Đalskoga 29, OŠ "Dobriša Cesarić"; Voloderska - Ludinska - Kutinska ul., Moslavački trg, Getaldićeva ul. 5, Optička industrija "Marin Getaldić"; Getaldićeva ul. 4, Tehnička škola "Ruđer Bošković"; Ferenščica I. bb, Dječji vrtić "Duga"; Ferenščica II. bb, OŠ Augusta Cesarca; Lastovska ul. 2-16, park; Avenija M. Držića 79, 79a,b i 81, 81a,b; Ul. Milke Trnine 2-16 i Gavellina ulica, park; Bachova - Gavellina ulica, park; Saborska - Fočanska - Kapucinska - Kijevska ul., park; Ul. Hrvatskog proljeća 24, vrt vile Burek; Groblje Miroševac; Trg sv. Marije Čučerske 2, crkva Pohoda Blažene Djevice Marije; Ljevakovićeve ulica 5-15 i Dankovičkova ulica, grupacija platana; naselje Studentski grad, Ul. Vile Velebita i ogranci; I. Resnik 70, crkva Uznesenja Blažene Djevice Marije i groblje.

Jug:

Ulica Savezne Republike Njemačke, Park Vjekoslava Majera; Avenija Dubrovnik; Avenija V. Holjevca 15, Geodetska tehnička škola i Graditeljska tehnička škola, drvodred srebrnolisnog javora; Avenija V. Holjevca 20, Brodarski institut; Trnsko - Siget, Park mladenaca; Trnsko 25, 30, OŠ Trnsko; Sv. Klara, Mrkšina ul. 67, crkva sv. Klare, tri stabla jasena.

Drvodredi u ulicama

Zapad:

Podsusedska aleja, Aleja Seljačke bune, Škorpikova, Škorpikova - Odvojak - drvodred jablana uz skladišni prostor "Šavrića", Ljubljanska avenija - sjeverna strana od ul. Savska Opatovina do ul. Jankomir - drvodred jablana, Ul. M. Rešetara, uz Ljubljansku aveniju (zapadno i istočno od Ul. J. Slavenskog), Ul. Josipa Slavenskog, Hrgovići, Jarun, Čnomerec, Sv. Duh, Domobranska, Ilica, Prilaz baruna Filipovića, Ulica grada Mainza, Baštijanov, Puljska, Trakošćanska, Krapinska, Lošinjska, Ul. Andrije Žaje, Adžijina, Badalićina, Srednjaci, Ul. Tina Ujevića, Krklecova, Horvaćanska.

Gornji grad i Kaptol:

Jurjevska, Tuškanac, Dubravkin put, Dežmanov prolaz, Kaptol.

Donji grad:

Čanićeva, Reljkovićeve, Hanuševa, Ul. Republike Austrije, Talovčeva, Pantovčak, Prilaz Gjura Deželića, Trg maršala Tita (Rektorat Sveučilišta), Klaićeva, Kršnjavoga, Jagićeva, Jukićeva, Hebrangova, Vukotinovićeve, Boškovićeve, Katančićeva, Žerjavićeve, Ul. baruna Trenka, Ul. Pavla Hatz, Crnatkova, Vodnikova, Perkovićeve, Savska, Ul. V. Tenžere, Branimirova, Draškovićeve, Jurišićeva, Gajeva, Ul. G. Ninskog, Medveščak, Ksaver, Mirogojska, Račkoga, Ul. kneza Mislava, Ul. kneza Borne, Ul. kneza Višeslava, Ul. kralja Držislava, Križanićeva, Domagojeva, Hrvojeva, Tvrtkova, Erdödyjeva, Švearova, Trpimirova, Ul. kneza Borne, Ul. kraljice Jelene, Trg kralja Petra Krešimira IV., Kružićeva, Ul. kralja Zvonimira, Martićeva, Tomašićeva, Lopašićeva, Bulićeva, Ul. A. Breščenskog, Barčićeva, Vojnovićeva, Bauerova, Vlaška, Vončinina, Gotovčeva, Biankinijeva, Vrbanićeva, Tuškanova, Makančeva, Stančićeva, Ul. kneza Ljudevita Posavskog, Ul. Crvenog križa, Širolina, Bogišićeva, Banjavčičeva, Zavrtnica.

Istok:

Bužanova, Heinzelova, Radnička, Ožegovićevo, Šulekova, Harambašićeva, Žigrovićevo, Kušlanova, Čerinina, Livadićevo, Rusanova, Petrova, Srebrnjak, Laščinska, Bukovačka, Maksimirska, Barutanski jarak, Ul. K. Š. Đalskoga, Jakšićeva, Vidrićevo, Albrechtova, Aleja Antuna Augustinčića, Zapoljska, Turopoljska, Grižanska, Aleja Blaža Jurišića, Lovrakova, Dubečka (Dubec).

Jug:

Prisavlje, Savski nasip, Veslačka, Cvjetna aleja, Trnjanska, Bosutska, Miramarska, Držićeva, Rakušina, Laurenčićeva, Ul. Damira Tomljanovića - Gavrana, Ul. Savezne Republike Njemačke, Islandska, Vatikanska, Ul. sv. Mateja, Ul. Baščanske ploče, Brezovačka.

Uređenje - gradskih park-šuma:

Uređenje gradskih park-šuma provodi se temeljem točaka 8.2.1. i 8.2.2. ovih odredbi.

Uređenje krajobraza i krajobraznih cjelina:

Krajobrazne cjeline i prirodne vrijednosti čuvat će se i štiti osobito:

- njegovanjem specifičnosti prostornih cjelina - krajobraznih mikroprostora i karakterističnih slika prostora uvjetovanih prirodnim obilježjima i kulturno - povijesnim naslijeđem;
- očuvanjem i obnovom kulturnih i estetskih vrijednosti krajobraza;
- zaštitom područja prirodnih biotopa;
- osiguranjem ravnoteže i sklada između urbaniziranih gradskih dijelova i njihova prirodnog okruženja (šume, kultivirani krajolik).

Uređenje krajobraznih cjelina na području grada provodit će se:

1. Podsljemenski prostor:

- očuvanjem karakteristične konfiguracije prostora, osobito dolina potoka i istaknutih reljefnih točaka s kvalitetnim vizurama;
- očuvanjem neizgrađenih površina, te struktura i primjerenog mjerila izgrađenog okoliša.

2. Savska ravnica:

- očuvanjem temeljnih krajobraznih obilježja, osobito svih oblika vode, te obnavljanjem starih rukavaca i meandara (Savica, Bundek), kao prostora izravne biološke raznolikosti;
- očuvanjem kvalitete podzemnih voda, racionalnim planiranjem površina u vodozaštitnim područjima.

Uređenje vrijednoga pojedinačnog dijela prirode provodi se:

- kontinuiranim čuvanjem i zaštitom pojedinačnog dijela prirode;
- očuvanjem okoliša od degradacije koja bi mogla ugroziti njegova obilježja i vrijednosti;

- stručnom valorizacijom osigurat će se što kvalitetnija zaštita, održavanje i očuvanje pojedinačnog dijela prirode.

Uređenje parkovne arhitekture:

Uređenje parkovne arhitekture provodi se temeljem točaka 8.2.1. i 8.2.2. ovih odredbi.

Mjere očuvanja, zaštite i uređenja ostalih javnih zelenih površina, zaštitnih zelenih površina i drugih neizgrađenih površina određene su i urbanim pravilima ovih odredbi.

Način zaštite, uređenja i korištenja park-šuma, zaštićenih krajolika, spomenika prirode i spomenika parkovne arhitekture određen je odredbama točke 9. Mjere očuvanja i zaštite krajobraznih i prirodnih vrijednosti i nepokretnih kulturnih dobara ovih odredbi.

Vode i vodno dobro

Površine rijeke Save, stajaćih voda, potoka i akumulacija na potocima Medvednice održavat će se i uređivati tako da se održe režim i propisana kvaliteta voda, prema kategorizaciji površinskih voda.

Potoci se, pretežito, uređuju otvorenog korita, a potoci na osobito vrijednim područjima uređuju se pejisažno.

Površine što su povremeno pod vodom, kao što su odteretni kanal "Odra", inundacije i retencije na potocima Medvednice, uređivat će se i održavati.

Površine povremeno pod vodom mogu se koristiti kao parkovne površine i otvorena igrališta za sport i rekreaciju.

Posebno vrijedna izgrađena područja

U posebno vrijednim izgrađenim područjima prigodom gradnje mora se voditi računa o povijesnim, umjetničkim i ambijentalnim vrijednostima značajnih građevina i prostora, važnima za prepoznavanje pojedinih gradskih predjela.

Način zaštite, uređenja i korištenja park-šuma, zaštićenih krajolika, spomenika prirode i spomenika parkovne arhitekture određen je odredbama točke 9. Mjera očuvanja i zaštite krajobraznih i prirodnih vrijednosti i nepokretnih kulturnih dobara ovih odredbi.

Način zaštite, uređenja i korištenja nepokretnih kulturnih dobara - povijesnih graditeljskih cjelina, povijesnih sklopova i građevina, etnološke, memorijalne i arheološke baštine određen je odredbama točke 9. Mjere očuvanja i zaštite krajobraznih i prirodnih vrijednosti i nepokretnih kulturnih dobara ovih odredbi.

Zaštita, uređenje i korištenje zaštićenih dijelova prirode i nepokretnih kulturnih dobara provodi se prema propozicijama nadležnog tijela zaštite.

7.2. Posebno osjetljiva područja i cjeline

Posebno osjetljiva područja i cjeline u kojima je ugrožen okoliš su:

- prostori u kojima je zagađen zrak (središnji gradski prostor);
- prostori u kojima je povihćana buka (središnji gradski prostor, potezi uz značajnije ulice i uz djelatnosti koje su izvor buke);

- prostori u kojima je ugroženo tlo (zbog nestabilnosti tla, zagađivanja tla i voda iz nepropisno izvedenih septičkih i sabirnih jama, nepostojanja građevina i uređaja za odvodnju otpadnih voda, deponiranja otpada i sl.);
- potoci, rijeka Sava te stajaće vode;
- podzemne i prilivne vode pojedinih crpilišta;
- prostor odlagališta otpada Jakuševac i njegov neposredni okoliš;
- prostori i građevine u kojima se obavljaju djelatnosti što povihćavaju opasnost od eksplozije, požara i zagađivanja podzemnih voda, tla i zraka;
- prostori koncentrirane bespravne gradnje.

Na posebno osjetljivim područjima i cjelinama treba osigurati propisane mjere zaštite okoliša.

II. MJERE NEPOSREDNE PROVEDBE PLANA

8. URBANA PRAVILA

8.1. Opće odredbe

Urbana pravila određena su u skladu s prirodnim i urbanističko-arhitektonskim nasljeđem, lokalnim uvjetima, stupnjem konsolidiranosti područja te s korištenjem i namjenom prostora.

Prema kriterijima prostornog uređenja i stabilnosti urbane matrice razlikuju se tri područja konsolidacije:

- visokokonsolidirana područja;
- konsolidirana područja;
- niskokonsolidirana područja.

Urbanim pravilima se određuju propozicije za uređenje prostora i lokacijski uvjeti za gradnju, osim za prostore gradskih projekata.

Urbana pravila su prikazana na grafičkom prikazu 4. UVJETI ZA KORIŠTENJE, UREĐENJE I ZAŠTITU PROSTORA - 4a Urbana pravila.

Na površinama namjene Z, Z1 i Z2, koje urbanim pravilima nisu posebno izdvojene primjenjuju se urbana pravila iz točaka 8.2.1. i 8.2.2. ovih odredbi, ovisno o stupnju konsolidiranosti tih površina. Na površinama namjene R1, R2, IS i groblja koje urbanim pravilima nisu posebno izdvojene primjenjuju se urbana pravila iz točke 8.2.2. ovih odredbi.

Na površinama pod šumom, ne može se graditi, osim infrastrukture i građevina u funkciji šumarstva, a u skladu sa Zakonom o šumama i Zakonom o zaštiti prirode. Iznimno, omogućuje se proširenje Gaja urni prema posebnim uvjetima.

Omogućuje se gradnja i postavljanje uređaja za korištenje obnovljivih izvora energije uz uvjet da nemaju negativan utjecaj na kvalitetu stanovanja, imajući u vidu i ograničenja u odnosu na MJERE OČUVANJA I ZAŠTITE KRAJOBRAZNIH I PRIRODNIH VRIJEDNOSTI I NEPOKRETNIH KULTURNIH DOBARA.

Gradnja helidroma, reciklažnih dvorišta, manjih komunalnih baza i drugih manjih komunalnih građevina odredit će se tehničkim uvjetima za tu vrstu građevina, bez obzira na propozicije iz urbanih pravila.

Prigodom osnivanja građevne čestice gradnja je moguća i na građevnoj čestici površine do 5% manje od površine propisane urbanim pravilima ovih odredbi, ako se dio katastarske čestice priključuje planiranoj ulici ili pristupnom putu, s tim da se kvantifikacija odnosi na propisanu česticu.

Na gradnju zamjenske građevine, te rekonstrukciju građevine kojom se utječe na ispunjavanje bitnih zahtjeva za postojeću građevinu, a kojom se bitnove mijenja usklađenost postojeće građevine s lokacijskim uvjetima u skladu s kojima je izgrađena, namjena kojih je sukladna namjeni utvrđenoj Generalnim urbanističkim planom, ne primjenjuju se ovom odlukom propisani uvjeti pristupa s prometne površine, broja parkirališnih mjesta i odvodnje otpadnih voda.

Ulične ograde i ograde između građevnih čestica za namjene koje nisu stambene određuju se prema normativima osnovne namjene i nije ih moguće smjestiti unutar rezervacije proširenja postojeće ulice.

Unutar prostora rezervacije proširenja postojeće ulice realizacije proširenja ulice moguće je osigurati pristup građevini i urediti travnjak, bez sadnje visoke vegetacije.

Prostor rezervacija proširenja postojeće ulice na građevnoj čestici ne uključuje se u propisanu površinu prirodnog terena određenu urbanim pravilima ovih odredbi.

Građevine se mogu graditi samo uz rješenje priključka na prometnu površinu prema točki 6.1.1. ovih odredbi, priključaka na mrežu za opskrbu električnom energijom i vodom, te za odvodnju otpadnih voda i s potrebnim brojem parkirališnih mjesta, u skladu s odredbama ovih odredbi.

Iznimno, individualne stambene građevine do 400 m² GBP s najviše tri stana mogu se graditi s rješenjem opskrbe vodom prema mjesnim prilikama te odvodnjom voda u nepropusnu sabirnu jamu, ostalo prema prethodnom stavku.

Smještaj građevine na građevnoj čestici određen je urbanim pravilima ovih odredbi. Građevine nije moguće smjestiti na dijelu građevne čestice rezerviranom za proširenje postojeće ulice. Propisane udaljenosti od međa građevne čestice, ne odnose se na među prema javnoprometnoj površini, javnom parku ili površini rezerviranoj za proširenje postojeće prometnice i među uz koju je građevina prislonjena.

Visoka građevina mora biti udaljena najmanje polovicu svoje visine od međa pripadajuće građevne čestice, osim od onih međa na koje je prislonjena, javnoprometnih površina (ulica, trg, željeznička pruga), površina rezerviranih za proširenje postojeće prometnice i javnog parka, ako detaljnim urbanim pravilima ovih odredbi nije određeno drugačije. Urbanističkim planom uređenja odnosno javnim natječajem (iz točke 12.2. ovih odredbi) može se odrediti drugačija međusobna udaljenost građevina.

Kod planiranja gradnje stambenih i stambeno-poslovnih građevina osigurati minimalne sanitarne standarde: da svaki stan ima za ljetnog solsticija direktno sunčevo osvjetljenje od minimalno 2 sata na dan.

Urbanističkim planom uređenja osigurati da se kod planiranja novih stambenih odnosno stambeno-poslovnih susjedstva u skladu s pravilima struke, osigura korištenje obnovljivih izvora energije, barem minimalni standard pratećih sadržaja naselja, da svaka urbanistička cjelina, u pravilu, ima svoj trg, igralište i parkovnu površinu kao i spoj na gradsku prometnu mrežu, a što odgovara konačnom broju korisnika tog prostora.

U zonama niske i visoke izgradnje potrebno je osigurati preduvjete za zdravi život djece uređenjem pratećih sadržaja - parkova i igrališta u skladu s pravilima struke bilo u sklopu predvrtova, dvorišta bloka bilo javnih gradskih prostora - ulica, trgova ili parkova.

U gradnji niskih i individualnih građevina na regulacijskoj liniji ili na rubu rezervacije proširenja prometne površine, balkoni, lođe, istaci i sl. dubine do 1,0 m mogući su iznad javnoprometne površine ili prostora rezervacije, ako je koridor ulice ili prostor rezerviran za proširenje najmanje širine 12,0 m.

U gradnji visokih građevina na regulacijskoj liniji ili na rubu rezervacije proširenja prometne površine, balkoni, lođe, istaci i sl. mogući su iznad javnoprometne površine ili prostora rezervacije, ako je koridor ulice ili prostor rezerviran za proširenje najmanje širine 15,0 m.

Balkoni, lođe, istaci i sl. iz prethodnih stavaka mogu se planirati najniže u razini poda druge nadzemne etaže.

Najveća visina građevine je devet nadzemnih etaža.

Građevine više od devet nadzemnih etaža

Građevina s više od devet nadzemnih etaža ili veće visine može se graditi, ako je to nužno zbog djelatnosti koja se u njoj obavlja (silosi, vodotornjevi, tornjevi odašiljača i prijemnika, industrijski i komunalni uređaji, vjerske građevine i drugo).

Poslovne građevine, hoteli i građevine javne i stambene namjene mogu se graditi i s visinama višim od devet nadzemnih etaža kada je to predviđeno ovim planom, odnosno potvrđeno urbanističkim planom uređenja.

Osim u zonama zabrane gradnje građevina viših od 9 etaža određenim točkom 9.2.2. ovih odredbi, zabrana gradnje građevina viših od 9 etaža proteže se i na one lokacije koje ne zadovoljavaju sljedeće uvjete:

- smještaj uz gradske avenije ili glavne gradske ulice;
- prihvatljiv ukupan utjecaj na okolnu izgradnju i vizure na zaštićene dijelovih grada;
- blizinu sustava javnog prometa;
- zadovoljavajuću prometnu propusnost okolnih ulica;
- poboljšanje gradske infrastrukture u široj zoni;
- dodatno uređenje javne površine oko građevine, u pravilu, ispred građevine, a što se dokazuje postupkom izrade i prihvaćanja programa za povodenje natječaja odnosno postupkom izrade i donošenja urbanističkog plana uređenja.

Izgradnja građevina viših od devet nadzemnih etaža eventualno i većeg k_i nadzemno od 3,5 omogućava se u zonama visoke gradnje oznake 2.9 posebno tamo gdje je takva gradnja preduvjet saniranja nekog gradskog područja, gdje se renoviraju enklave substandardne gradnje ili gdje takva gradnja rješava neki drugi gradski problem.

Najveća visina građevina viših od 9 etaža je 100 m odnosno 25 nadzemnih etaža, osim za građevine visina kojih se određuje urbanističkim planom uređenja, odnosno za koje je do stupanja na snagu ovih odredbi proviđen javni natječaj.

Mogućnosti izgradnje građevina viših od 9 etaža i visina viših od 100 m preispituje se samo postupcima izrade i donošenja urbanističkog plana uređenja koji su posebno istaknuti programskim smjernicama za izradu tog plana u ovoj odluci.

Specifični oblikovni, sadržajni i tehnički zahtjevi kao i mjere zaštite od mogućih nepovoljnih utjecaja na strukturu i način korištenja tog dijela grada određuju se programom javnog natječaja koji se provodi po proceduri iz točke 12.1. ovih odredbi, a što znači da se osim uvjeta koje mora zadovoljavati lokacija traži usklađenost s osnovnim zahtjevima u vezi sa sigurnošću i tehničkim uvjetima gradnje, korištenjem, održavanjem i eventualno uklanjanjem građevine i u pravilu javno korištenje prizemlja.

Stambene i stambeno poslovne građevine više od devet nadzemnih etaža mogu se graditi uz k_i nadzemno maksimalno 2,5 i uz ispunjavanje uvjeta iz prethodnog stavka.

Iznimno veći k_i nadzemno od 2,5 omogućuje se na području prostora Zagrepčanke, kao prostora od interesa za Grad Zagreb, kompleksa URIHO - zona istočno od planirane prometnice, sjeverno od Avenije Dubrovnik i zapadno od Zagrebačkog velesajma, prostora kongresnog centra na lokaciji bloka Savska - Jukićeva i prostora poslovno stambenog kompleksa na lokaciji Ilica 212-214, te uz potez Vukovarske ulice od ulice Svetice do Heinzlovih kao već nastalog područja koncentrirane gradnje visokih građevina i na prostoru uz križanje

Avenije M. Držića i produžene ulice Prisavlje za potrebe naglašavanja vizure ulaza i izlaza u grad novoizgrađenom Sarajevskom ulicom.

Građevine više od devet nadzemnih etaža ne mogu se graditi u podsljemenskom predjelu, sjeverno od Aleje Bologne, Karažnika, Bolničke, Ilice, Vlaške, Maksimirske i ulice Dubrava, sjeverno od željezničke pruge između Trga Francuske Republike na zapadu i Heinzelovih ulice na istoku, uz iznimku prostora Bloka Badel i bloka Kršnjavoga-Savska-Jukićeva.

Građevine više od devet nadzemnih etaža ne mogu se graditi ni unutar prostornih koridora navedenih u točki 9.2.2. ovih odredbi.

Rekonstrukcija i gradnja ulica, trgova, parkova, biciklističkih staza, parkirališta za bicikle, pješačkih staza, te komunalne infrastrukture omogućuje se na čitavom gradskom području bez obzira na propozicije iz urbanih pravila.

Gradnja poslovnih građevina iz članka 18. i građevina u funkciji osnovne namjene iz točke 1.2.11. ovih odredbi treba biti usklađena s lokalnim uvjetima.

Zaštitne zone površina posebne namjene

Unutar zaštitnih zona površina posebne namjene:

- nije dopuštena izgradnja skladišnih i sličnih prostora za odlaganje goriva, eksplozivnih i sličnih tvari koje mogu izazvati negativne učinke na okoliš;
- za izgradnju građevina bilo koje vrste unutar zaštitne zone potrebno je prethodno pribaviti suglasnost nadležnog ministarstva;
- prilikom izrade urbanističkih planova uređenja koji dijelom ili u cijelosti zahvaćaju zaštitnu zonu potrebno je prije donošenja plana ishoditi suglasnost nadležnog ministarstva;
- za izgradnju svih građevina viših od 25 m potrebno je prethodno pribaviti suglasnost MORH-a.

8.2. Uvjeti za korištenje, uređenje i zaštitu prostora

Gradska se područja koriste, uređuju i štite u skladu s posebnostima prostora:

1. VISOKOKONSOLIDIRANA GRADSKA PODRUČJA

Zaštita i očuvanje povijesnih graditeljskih cjelina **(1.1.)**

Zaštita, uređenje i dogradnja u povijesnim graditeljskim cjelinama **(1.2.)**

Zaštita, uređenje i dogradnja osobito vrijednoga središnjeg dijela podsljemenskog područja **(1.3.)**

Zaštita i uređenje vrijednog prostora individualne gradnje **(1.4.)**

Zaštita i uređenje vrijednog prostora niske gradnje **(1.5.)**

Zaštita i uređenje dovršenih naselja **(1.6.)**

Zaštita i uređenje prostora visoke gradnje **(1.7.)**

Zaštita i uređenje cjelovitih kompleksa jedne namjene **(1.8.)**

Zaštita, održavanje i njegovanje parkova i gradskih park-šuma **(1.9.)**

Održavanje i njegovanje zaštitnih zelenih površina (1.10.)

2. KONSOLIDIRANA GRADSKA PODRUČJA

Zaštita, uređenje i dogradnja najsjevernijeg dijela podsljemenskog područja (2.1.)

Zaštita, uređenje i dogradnja zapadnoga, središnjeg i istočnog dijela podsljemenskog područja (2.2.)

Zaštita, uređenje i dogradnja zapadnog i istočnog dijela podsljemenskog područja - povijesna urbana cjelina i kontaktno područje (2.3.)

Uređenje i urbana obnova prostora individualne gradnje (2.4.)

Sanacija, uređenje i urbana obnova prostora individualne gradnje (2.5.)

Uređenje i urbana obnova rubnih prostora individualne gradnje (2.6.)

Uređenje i urbana obnova prostora niske gradnje (2.7.)

Uređenje i urbana obnova prostora mješovite gradnje (2.8.)

Uređenje i urbana obnova prostora visoke gradnje (2.9.)

Uređenje, zaštita i urbana obnova kompleksa jedne namjene (2.10.)

Uređenje javnih zelenih površina (2.11.)

Uređenje zaštitnih zelenih površina (2.12.)

Gradnja na građevnim česticama najmanje površine 5000 m²(2.13.)

Uređenje rijeke Save (2.14.)

3. NISKOKONSOLIDIRANA GRADSKA PODRUČJA

Urbana preobrazba (3.1.)

Nova regulacija na neizgrađenom prostoru (3.2.)

8.2.1. VISOKOKONSOLIDIRANA GRADSKA PODRUČJA

Zaštita i očuvanje povijesnih graditeljskih cjelina (1.1) - prostori: Gornji grad i Kaptol s kontaktnim područjem.

Opća pravila:

- zaštita, održavanje i uređenje povijesnih cjelina;
- zadržavanje postojeće urbane matrice bez uvođenja novih ulica;
- gradnja i uređenje prostora prema detaljno utvrđenim uvjetima;
- prigodom ulične gradnje dubinu građevine ili dvorišnih krila poluugrađenih i ugrađenih građevina uskladiti s pretežitom dubinom gradnje poteza;
- zadržavanje raznolikosti namjena i postojećeg omjera građevina namijenjenih za stanovanje, javne i društvene i druge namjene;

- zaštita stanovanja; moguća prenamjena samo substandardnoga stambenog prostora u neku drugu namjenu (podrumski prostori, prostori u dvorišnim izvorno pomoćnim građevinama i sl.);
- u Vlaškoj i Tkalčićevoj ulici zadržavanje mješovitosti namjena i uređenje podruma i prvih dviju etaža uličnih i dvorišnih građevina te dvorišnih otvorenih prostora za javno korištenje;
- onemogućavanje gradnje u parkovima i na drugim kvalitetnim javnim zelenim površinama i ispod njih;
- čuvanje postojećih slobodnih površina i obvezna zaštita kvalitetnih pojedinačnih stabala;
- onemogućavanje provoza vozila kroz povijesni prostor;
- stimuliranje pristupa javnim prometom primjerenim povijesnom prostoru;
- za stambenu namjenu 1 PGM/1 stan;
- onemogućavanje gradnje javnih garaža;
- za novu uličnu gradnju, za sve novih građevine javne i društvene namjene i za uređenje javnih otvorenih prostora obavezan je javni natječaj;
- **iznimno**, na lokaciji Palače Jelačić u Demetrovoj ulici za rekonstrukciju, dogradnju, nadogradnju i novu gradnju građevina i sadržaja javne namjene nije potrebno provesti javni natječaj, uz mogućnost zadržavanja stambene građevine u postojećim gabaritima;
- **iznimno**, omogućuje se realizacija javne namjene 'Muzej osjeta Zagreb' (revitalizacija postojećeg tunela Grič), uz uvjet da se realizira unutar obuhvata tunela Grič, bez kompleksnijih zahvata i izgradnje, osobito na prostoru Vranicanijeve poljane koja je arheološki lokalitet;
- na zahvate u prostoru u zaštićenim dijelovima prirode i na kulturnim dobrima u ovom prostoru primjenjuju se i odgovarajuće odredbe iz točke 9. MJERE OČUVANJA I ZAŠTITE KRAJOBRAZNIH I PRIRODNIH VRIJEDNOSTI I NEPOKRETNIH KULTURNIH DOBARA ovih odredbi.

Zaštita, uređenje i dogradnja u povijesnim graditeljskim cjelinama (1.2.) - prostori: Donji grad - zapad, Donji grad - istok, Ilica - Britanski trg, Vlaška - Petrova, Maksimirska - Petrova i drugi prema grafičkom prikazu.

Opća pravila:

- zaštita, održavanje, uređenje i dogradnja povijesnih cjelina;
- zadržavanje postojeće urbane matrice i tipologije gradnje bez dijeljenja blokova novim ulicama;
- zadržavanje postojeće raznolikosti visina uličnih građevina, posebno imajući u vidu vrijednost i oblikovnu dovršenost građevina;
- onemogućavanje gradnje u parkovima i na drugim kvalitetnim javnim zelenim površinama i ispod njih;
- čuvanje i obnova postojećih drvoreda; mogućnost sadnje novih drvoreda;
- neizgrađene kvalitetne zelene površine i kvalitetna pojedinačna stabla obvezno sačuvati;
- uređenje dvorišta tako da je u unutrašnjosti bloka moguća rekonstrukcija, gradnja zamjenskih građevina, i gradnja novih građevina i garaža za potrebe bloka, kod gradnje zamjenskih i novih građevina, u svrhu sanacije i afirmacije vrijednosti bloka u cjelini, obavezno je cjelovito rješenje građevne čestice; moguće je zadržati i planirati više građevina različitih namjena na istoj građevnoj čestici; pristup s javnoprometne površine preko ulične građevne čestice, odnosno kroz kolni prolaz ulične građevine;
- gradnja javnih garaža nije moguća na prostoru Gornjeg grada i Kaptola i na prostoru omeđenom ulicama: Vlaškom, Bauerovom, Trgom Petra Krešimira IV, Hrvojevom, Borninom, Domagojevom, Branimirovom, Ul. Grgura Ninskog, južnim rubom Botaničkog vrta, Runjaninovom, Vodnikovom, Savskom, Ul. I. Kršnjavoga, Kačićevom i Ilicom, radi ograničenja motornog prometa u središtu grada. U toj zoni moguća je gradnja garaža isključivo za potrebe stanovanja, i to prema normativu najviše 1GPM/1 stan. Iznimno, omogućuje se gradnja javne podzemne garaže s pratećim sadržajima na lokaciji Srednjoškolskog igrališta sukladno uvjetima iz točke 1.2.5. ovih odredbi;
- unutar blokova Donjeg grada moguća je izgradnja garaža samo za potrebe stanovnika bloka kapaciteta do maksimalno 100 PM, maksimalne dubine 2 (dvije) podzemne etaže, i to prema normativu najviše 1 PGM/1 stan. Odobravanju gradnje garaža, prethodi izrada prometne studije kojom se utvrđuje prometna usklađenost s užom (blok) i širom zonom obuhvata (kontaktni blokovi);
- za novu uličnu gradnju i/ili rekonstrukciju kojom se utječe na konzervatorske uvjete, na čitavom prostoru od Zapadnog kolodvora do Heinzelovih ulice na istoku, te na objema stranama uz Maksimirsku ulicu i

- zapadnu stranu Bukovačke ulice obvezan je javni natječaj, a za cjelovito uređenje javnih prostora (trgova, parkova i pješačke zone);
- **iznimno**, za blokove označene na grafičkom prikazu 4a) Urbana pravila, 4b) Procedure urbano prostornog uređenja i 4d) Nepokretna kulturna dobra, prostorno rješenje odredit će se urbanističkim planom uređenja. Za te se blokove omogućuje razrada prostornih rješenja detaljnijom valorizacijom - detaljna konzervatorska podloga za cjelinu bloka, koju izrađuje nadležno tijelo zaštite (točka 9.2.2. ovih odredbi) uz uvjet zadržavanja pretežite visine u odnosu na blok tako da k_{in} ne bude veći od 3,0, odnosno postojeći ukoliko je veći. Za sve blokove Donjeg grada na kojima se planiraju kompleksni zahvati uređenja kojima se bitno mijenja njihova postojeća prostorna i građevinska struktura / morfologija bloka potrebno je izraditi urbanistički plan uređenja, uz uvjet da k_{in} ne bude veći od 3,0, odnosno postojeći ukoliko je veći;
 - do donošenja urbanističkog plana uređenja moguća je gradnja samo pojedinačne ulične interpolacije i rekonstrukcija uličnih građevina prema odredbama ovog članka, a u dvorištima rekonstrukcija građevina, koje su prema namjeni u skladu s namjenom utvrđenom GUP-om, prema pravilima za dvorišnu gradnju iz ovog članka;
 - urbanistički planovi uređenja izrađuju se prema općim pravilima ovog članka, detaljnim konzervatorskim podlogama i programskim smjernicama za svaki od navedenih blokova. Uređenje prostora i opseg mogućeg zahvata definirat će se detaljnim konzervatorskim propozicijama za izradu urbanističkog plana uređenja, a grafički prikaz - kategorizacija građevnog fonda sastavni je dio konzervatorske podloge za izradu urbanističkog plana uređenja;
 - na zahvate u prostoru u zaštićenim dijelovima prirode i na kulturnim dobrima u ovom prostoru primjenjuju se i odgovarajuće odredbe iz točke 9. MJERE OČUVANJA I ZAŠTITE KRAJOBRAZNIH I PRIRODNIH VRIJEDNOSTI I NEPOKRETNIH KULTURNIH DOBARA ovih odredbi.

Programske smjernice za izradu urbanističkih planova uređenja iskazane su u poglavlju III. MJERE POSREDNE PROVIHDBE PLANA.

Detaljna pravila

a) u zoni stambene i mješovite namjene:

- **gradnja** ugrađenih, poluugađenih i samostojećih građevina;
- površina ulične građevne čestice u pravilu je postojeća;
- u granicama Povijesne urbane cjeline Grada Zagreba sustava zaštite A, ne mogu se spajati građevne čestice uz ulicu, osim za javnu i društvenu namjenu;
- u sklopu cjelovitog rješenja uređenja i sanacije prostora bloka omogućava se promjena oblika i veličine, odnosno dubine uličnih građevnih čestica ("skraćivanje" ili "produženje");
- u unutrašnjosti bloka moguća je promjena oblika i veličine građevne čestice;
- najveća izgrađenost ulične građevne čestice je 60%, a na uglovima 80%, najveća izgrađenost dvorišne građevne čestice je 30%, osim za građevine javne i društvene namjene; u blokovima najužega gradskog središta (označeno na grafičkom prikazu 4a-Urbana pravila) moguća je i veća izgrađenost građevne čestice, ali ne veća od 80%, u cilju javnog korištenja unutrašnjosti bloka i stvaranja javnih pješačkih površina i prolaza;
- najveći GBP ulične gradnje uskladiti s pretežitim GBP uličnog poteza;
- najveći k_i ulične građevne čestice uskladiti s pretežitim k_i poteza ili bloka, ali ne može biti veći od 3,0 nadzemno, osim za javnu i društvenu namjenu prema točki 1.2. ovih odredbi;
- dubinu ulične građevine ili dvorišnih krila uskladiti s pretežitom dubinom gradnje poteza;
- najveću visinu ulične građevine uskladiti s pretežitom visinom u ulici;
- najveća visina dvorišne građevine je četiri nadzemne etaže, pri čemu je četvrta etaža potkrovlje bez nadozida; iznimno, za građevine javne i društvene namjene četiri nadzemne etaže, pri čemu se četvrta etaža oblikuje kao potkrovlje ili uvučeni kat, uz uvjet zadržavanja pretežite visine u odnosu na blok;

- iznimno dvorišna građevina može biti i viša, ali ne viša od postojeće dvorišne građevine uz koju se prislanja;
- parkirališna mjesta za stambenu uličnu i dvorišnu gradnju osigurati u pravilu u bloku, prioritet podzemno, i to najviše 1 PGM/1 stan;
- građevni pravac ulične građevine je postojeći, osim kad se zadržava postojeće kvalitetno zelenilo;
- ulične građevine su ugrađene, osim, iznimno, ako je razmak potreban prema lokalnim uvjetima; razmak između ulične i novih dvorišne građevine ne može biti manji od zbroja polovica njihovih visina do vijenca;
- **rekonstrukcija** se izvodi prema pravilima za novu gradnju;
- **prigodom** rekonstrukcije i gradnje novih građevine umjesto postojeće postojeći parametri veći od propisanih mogu se zadržati, ali bez povihćavanja, osim za izgradnju dizala;
- **iznimno**, u bloku Baruna Trenka - Trg kralja Tomislava, zadržava se u prostoru zgrada Zagrebačkog kazališta lutaka u izvedenim tlocrtnim i visinskim gabaritima, ostali lokacijski uvjeti nisu propisani;
- **iznimno**, sjeverozapadni ugao Martičeve i Derenčinovih ulice omogućava se gradnja stambeno-poslovne građevine, najveća izgrađenost do 90%, najveća visina sedam nadzemnih etaža, k_{in} 6,0, promet u mirovanju na građevnoj čestici minimalno 35%.

b) u zoni javne i društvene namjene, ugoditeljsko-turističke namjene i u zoni infrastrukturnih sustava:

- **gradnja novih građevina i rekonstrukcija** prema programu i normativima osnovne namjene;
- urbanističke parametre uskladiti s vrijednostima prostora;
- gradnja novih građevina prema javnom natječaju.

Zaštita, uređenje i dogradnja osobito vrijednoga središnjeg dijela podsljemenskog područja (1.3.) - prostori: Pantovčak - Tuškanac, Pantovčak - Prekrižje, Nova Ves - Medvedgradska, Medveščak - Šalata - Voćarska, Ksaver i drugi prema grafičkom prikazu.

Opća pravila:

- zaštita i uređenje predjela grada koji ima vrijednost zaštićenih prirodnih i graditeljskih cjelina;
- nova gradnja moguća je jedino uz ulicu, iznimno pristupni put;
- prenamjena postojećih građevina u proizvodne i servisne namjene nije moguća, niti je moguća gradnja novih građevina takve namjene;
- onemogućavanje gradnje u parkovima te na drugim javnim zelenim površinama i ispod njih;
- onemogućavanje osnivanja novih građevnih čestica prenamjenom zaštićenih vrtova i zelenih okućnica postojećih građevina;
- kvalitetna pojedinačna stabla obvezno sačuvati;
- na zahvate u prostoru u zaštićenim dijelovima prirode i na kulturnim dobrima u ovom prostoru primjenjuju se i odgovarajuće odredbe iz točke 9. MJERE OČUVANJA I ZAŠTITE KRAJOBRAZNIH I PRIRODNIH VRIJEDNOSTI I NEPOKRETNIH KULTURNIH DOBARA ovih odredbi.

Detaljna pravila

a) u zoni stambene i mješovite namjene:

- gradnja samostojećih građevina, iznimno, samo kao dovršetak postojeće strukture, gradnja poluugrađenih i ugrađenih građevina;

- najmanja površina građevne čestice je 700 m², najmanja širina građevne čestice uz ulicu je 20,0 m;
- najveća izgrađenost građevne čestice je 25%;
- najveći GBP je 500 m²;
- najveći ki 0,7;
- najmanji prirodni teren je 40% površine građevne čestice i nije ga moguće planirati unutar rezervacije proširenja postojeće ulice;
- najveća visina građevine je tri nadzemne etaže, pri čemu se treća etaža oblikuje kao potkrovlje ili uvučeni kat;
- sva potrebna garažno-parkirališna mjesta osigurati na građevnoj čestici, ne unutar rezervacije proširenja postojeće ulice, i to 2 PGM/1 stan (najmanje 50% u garažama), a za druge namjene prema normativima ovih odredbi;
- građevni pravac za glavnu i pomoćne građevine, najmanje 5,0 m udaljen od rubne linije rezervacije proširenja ulice, odnosno od regulacijske linije ako za ulicu nije planirano ili nije potrebno osigurati proširenje, iznimno, na strmim terenima garaže se mogu locirati uz rubnu liniju rezervacije proširenja ulice, odnosno uz regulacijsku liniju ako za ulicu nije planirano ili nije potrebno osigurati proširenje; u interpolacijama moguće je građevni pravac uskladiti s građevnim pravcem postojećih građevina u ulici;
- najmanja udaljenost glavne građevine od međe susjedne građevne čestice je 4,0 m;
- **rekonstrukcija i gradnja novih građevina umjesto postojećih i interpolacija** na česticama jednakim ili većim od propisanih izvodi se po pravilima za novu gradnju osim širine građevne čestice uz ulicu i udaljenosti od međe susjedne građevne čestice koja je najmanje 3,0 m, s tim da se postojeći parametri veći od propisanih mogu zadržati, ali bez povihćanja;
- **rekonstrukcija i gradnja novih građevina umjesto postojećih i interpolacija** i na građevnim česticama, manjim od 700 m², uz uvjet da je najveći GBP 500 m² i najveći ki 0,7; najveća visina tri nadzemne etaže, pri čemu se treća etaža oblikuje kao potkrovlje ili uvučeni kat; najmanje 1 PGM/1 stan; najmanja udaljenost glavne građevine od međe susjedne građevne čestice 3,0 m, iznimno postojeća, osim kod interpolacije; ako je postojeća građevina poluugrađena ili ugrađena i nova građevina može biti kao postojeća, drugi lokacijski uvjeti nisu ograničeni; u rekonstrukciji i gradnji novih građevine umjesto postojećih, GBP, ki i visina veći od propisanih mogu se zadržati, ali bez povihćavanja; u interpolacijama građevna čestica ne može biti manja od 500 m² za slobodnostojeće, a 400 m² za poluugrađene građevine, 2 PGM/1 stan, a ostalo prema pravilima za rekonstrukciju, dogradnju i gradnju novih građevine umjesto postojeće;
- **iznimno** ovisno o lokalnim uvjetima uz ulice u kontaktnoj zoni Ilice, Vlaške i Petrovih - Ribnjak, Medveščak, početak Grškovićeve i Voćarske, Medvedgradska, Nova Ves, Radnički dol, Kukuljevićeva, početak Pantovčaka, kao dovršetak tipologije gradnje omogućuje se gradnja novih i rekonstrukcija samostojećih, poluugrađenih i ugrađenih građevina viših, većega GBP-a, TP-a i većega ki, ali ne viših i većih od većine postojećih građevina u ulici; dubinu građevine ili dvorišnih krila u poluugrađenim ili ugrađenim građevinama uskladiti s pretežitom dubinom gradnje poteza; obvezno je smještanje svih potrebnih PGM-a (najmanje 1 PGM/1 stan) na vlastitoj građevnoj čestici (ne unutar rezervacije proširenja postojeće ulice); drugi lokacijski uvjeti nisu ograničeni;
- **iznimno** na sjevernom dijelu Pantovčaka, od odvojka Donje Prekrižje prema sjeveru i na Gornjem Prekrižju, od odvojka Jurjevske prema sjeveru, mogu se graditi isključivo samostojeće građevine na građevnim česticama, najmanje površine 1000 m², najmanje širine građevne čestice uz ulicu 20 m i najvećeg GBP-a 500 m², najvećeg ki 0,4; najveća visina tri nadzemne etaže, pri čemu je treća etaža potkrovlje bez nadozida; građevni pravac najmanje 10,0 m od rubne linije rezervacije proširenja ulice, odnosno od regulacijske linije ako za ulicu nije planirano ili nije potrebno osigurati proširenje na Pantovčaku, a najmanje 15,0 m na Gornjem Prekrižju; najmanja udaljenost glavne građevine od međe susjedne građevne čestice je 5,0 m; najveća izgrađenost građevne čestice je 25%; 2 PGM/1 stan (sva vozila u garažama, ne unutar rezervacije proširenja postojeće ulice), obvezno parkovno uređenje predvrta; rekonstrukcija i gradnja novih građevina umjesto postojećih i interpolacija moguća je i na postojećim manjim građevnim česticama, za interpolacije građevna čestica ne može biti manja od 700 m², uz najveći ki 0,4 i najveću visinu tri nadzemne etaže, pri čemu je treća etaža potkrovlje bez nadozida; drugi lokacijski uvjeti nisu ograničeni; u rekonstrukciji

i gradnji novih građevine umjesto postojeće se postojeća izgrađenost građevne čestice, GBP, ki i visina, veći od propisanih, mogu zadržati, ali bez povećavanja;

- **iznimno**, u ulici Pantovčak zapadna strana, do visine križanja s Pavlinovićevom, prema grafičkom prikazu, omogućava se zadržavanje izvedene građevine ukoliko je visinom usklađena s urbanim pravilom, drugi lokacijski uvjeti nisu ograničeni;
- **iznimno**, u Vinkovićevoj ulici i u ulici Pantovčak, sjeverno od Mandekićevih stuba omogućava se zadržavanje u prostoru građevine u zatečenim tlocrtnim i visinskim gabaritima;
- **iznimno**, u Jurjevskoj ulici - zapadna strana, prema grafičkom prikazu, omogućava se zadržavanje u prostoru građevine u zatečenim tlocrtnim i visinskim gabaritima.

Opća i detaljna pravila primjenjuju se i za gradnju građevina svih namjena koje se mogu graditi u zoni stambene i mješovite namjene.

b) u zoni javne i društvene namjene:

- **gradnja novih građevina i rekonstrukcija građevina** prema programu i normativima osnovne namjene i u skladu s vrijednostima prostora;
- drugi lokacijski uvjeti (izgrađenost građevne čestice, GBP, ki, visina građevine i prirodni teren) nisu ograničeni;
- gradnja novih građevina premajavnomnatječaju.

c) u zoni ugostiteljsko-turističke namjene i zoni sportsko-rekreacijske namjene - sport s gradnjom - R1:

- **rekonstrukcija i gradnja novih građevina** prema programu i normativima osnovne namjene i u skladu s vrijednostima prostora;
- visinu građevine uskladiti s visinama okolne gradnje, ali ne više od četiri nadzemne etaže, pri čemu je četvrta etaža potkrovlje bez nadozida;
- najveća izgrađenost građevne čestice je 40%;
- najmanji prirodni teren je 30% građevne čestice i nije ga moguće planirati unutar rezervacije proširenja postojeće ulice;
- postojeća izgrađenost građevne čestice i visina veće od propisanih mogu se zadržati, ali bez povihćanja;
- ki GBP nisu uvjetovani;
- gradnja novih građevina prema javnom natječaju;
- iznimno, na prostoru zone ugostiteljsko - turističke namjene uz Jurjevsku ulicu, najmanji prirodni teren je 20%, visina 4 nadzemne etaže, ostali lokacijski uvjeti nisu ograničeni.

Zaštita i uređenje vrijednog prostora individualne gradnje (1.4.) - prostori: Maksimir, Željezničarsko naselje Maksimir, Volovčica, Borongajski lug, Gornja Dubrava, Donja Dubrava, Dubec, Novi Retkovihc, Novi Čulinec, Kanal, Cvjetno naselje, Murtersko naselje, naselje Istrana, naselje I. hrvatske štedionice, Ljubljana i drugi prema grafičkom prikazu.

Opća pravila:

- zaštita vrijednosti predjela kao cjeline, osobito urbane matrice;
- čuvanje, održavanje i uređenje osobito vrijednih građevina, parkova, drvoreda, ulica, trgova i postojećeg oblika i veličine građevnih čestica i tipologije gradnje;
- gradnja građevina na postojećim građevnim česticama interpolacijama i zamjenama trošnih građevina, te rekonstrukcija građevina, uz uvjet usklađenosti s okolnom gradnjom u pogledu gabarita i oblikovnih karakteristika;
- onemogućavanje gradnje građevina gospodarske namjene (bilo kao samostalnih ili u sklopu stambene građevine), osim za dnevnu opskrbu, osobne usluge i manje uredske prostore;

- na zahvate u prostoru u zaštićenim dijelovima prirode i na kulturnim dobrima u ovom prostoru primjenjuju se i odgovarajuće odredbe iz točke 9. Mjere očuvanja i zaštite krajobraznih i prirodnih vrijednosti i nepokretnih kulturnih dobara, ovih odredbi.

Detaljna pravila

a) u zoni stambene i mješovite namjene:

- u pravilu se zadržavaju postojeće građevne čestice; ne mogu se dijeliti postojeće građevne čestice radi oblikovanja dviju ili više građevnih čestica;
- izgrađenost građevne čestice određena je postojećom izgrađenošću okolnih građevnih čestica, ali ne može biti veća od 30% za samostojeće, 40% za poluugrađene i 50% za ugrađene građevine; u gradnji interpolacija, rekonstrukciji, dogradnji i nadogradnji dubina tlocrta građevine, osobito poluugrađene i ugrađene, može biti najviše do dubine susjedne građevine u dvorišnom dijelu;
- najveća visina tri nadzemne etaže, pri čemu se treća etaža oblikuje kao potkrovlje ili uvučeni kat;
- u rekonstrukciji i gradnji zamjenske građevine postojeća izgrađenost građevne čestice i visina, veće od propisanih, mogu se zadržati, ali bez povihćavanja;
- ako se rekonstrukcija planira za poluugrađene građevine ili građevine u nizu, pravilo kojim se definira najveći gabarit odnosi se na sve jedinice koje čine spomenutu cjelinu;
- najmanji prirodni teren je 30% površine građevne čestice i nije ga moguće planirati unutar rezervacije proširenja postojeće ulice;
- obvezno zadržavanje postojećeg predvrta;
- najmanje 1 PGM/1 stan, obvezan smještaj vozila na građevnoj čestici (ne unutar rezervacije proširenja postojeće ulice), druge namjene prema normativima ovih odredbi;
- zadržava se kontinuirani građevni pravac postojećih građevina;
- najmanja udaljenost građevine od međe susjedne građevne čestice 3,0 m; postojeća manja udaljenost može se zadržati u rekonstrukciji, dogradnji i nadogradnji;
- arhitektonsko oblikovanje građevine mora biti usklađeno s okolnom gradnjom, osobito kod poluugrađenih građevina i građevina u nizu;
- **iznimno**, za naselje Dr. Ante Starčević u Dubravi maksimalna dubina građevine iznosi 15,0 m, za naselje individualne izgradnje sjeverno od Borongajske ceste na Volovčici maksimalna dubina građevina je 12,0 m, a za područje Šćitarjevske ulice maksimalna dubina građevina je 16,0 m;
- **iznimno**, na prostoru Trnja u Murterskom naselju najveća visina građevine je tri nadzemne etaže, pri čemu je treća etaža potkrovlje bez nadozida; u naselju Kanal uz ulični potez na sjevernoj strani Supilovih i u Zoranićevoj ulici četiri nadzemne etaže, pri čemu je četvrta etaža potkrovlje bez nadozida; na preostalom dijelu Kanala četiri nadzemne etaže, pri čemu se četvrta etaža oblikuje kao potkrovlje ili uvučeni kat, izgrađenost 50%, površina prirodnog terena 30%, najmanje 1 PGM/1 stan, najmanja udaljenost građevine od međe susjedne građevne čestice je 3,0 m; postojeća manja udaljenost može se zadržati u rekonstrukciji, dogradnji i nadogradnji, ostali lokacijski uvjeti nisu ograničeni; obvezno zadržavanje transparentne ograde, predvrta i postojeće parcelaciju Cvjetnom naselju, uz prethodno pribavljeno mišljenje nadležnog tijela zaštite, te predvrta u Murterskom naselju; zadržava se kontinuirani građevni pravac postojećih građevina; najmanje 1 PGM/1 stan; druge namjene prema normativima ovih odredbi; povihćanje broja stanova moguće je samo ukoliko se mogu osigurati parkirališne potrebe na vlastitoj parceli (ne unutar rezervacije proširenja postojeće ulice); najmanji prirodni teren je 30% površine građevne čestice; izgrađenost na građevnim česticama prvi red uz Rapsku ulicu moguća je do 40%, s tim da udaljenost uglovnih građevina od međa susjedne građevne čestice iznimno može biti i manja, ali ne manja od postojeće najmanje udaljenosti građevine na susjednoj čestici, građevni su pravci u pravilu postojeći;
- **14-iznimno**, za dio naselja I. hrvatske štedionice sjeverno od Krapinske ulice najveća visina je četiri nadzemne etaže, pri čemu je četvrta etaža potkrovlje bez nadozida, osim uz ulicu Munjarski put, gdje se omogućava pet nadzemnih etaža pri čemu je peta etaža potkrovlje bez nadozida; ostali parametri prema detaljnim pravilima;
- **iznimno**, za naselje I. hrvatske štedionice južno od Krapinske ulice najveća visina je tri nadzemne etaže, s tim da se izvodi kosi krov prema ulici uz zadržavanje izvorne visine sljemena; ostali parametri prema detaljnim pravilima i konzervatorskim uvjetima nadležnog tijela zaštite;

- **iznimno**, na prostoru Maksimira i Peščenice, sjeverno i južno od Zvonimirovih, obavezno zadržavanje predvrta i postojeće parcelacije, najveća visina je četiri nadzemne etaže, pri čemu je četvrta etaža potkrovlje bez nadozida, iznimno može biti i viša, ali ne viša od izvedene visine četvrte etaže građevine uz koju se prislanja; najveća izgrađenost uglovnih građevnih čestica je do 60%, najmanji prirodni teren je 20% površine građevne čestice ako se parkirališne potrebe rješavaju na parceli u potpuno ukopanoj garaži s ozelenjenim krovom, ostali parametri prema detaljnim pravilima uz prethodno pribavljeno mišljenje nadležnog tijela zaštite; kod nadogradnji, rekonstrukcija i gradnjinih građevina umjesto postojećih koje su visinom usklađene s prethodnim uvjetima mogu se zadržati postojeće udaljenosti od međa;
- **iznimno**, neposredno uz Heinzelovu, Zvonimirovu i Oporovihčku ulicu u Dubravi, četiri nadzemne etaže, pri čemu se četvrta etaža oblikuje kao potkrovlje ili uvučeni kat; najveća izgrađenost uglovnih građevnih čestica je 40%, najmanji prirodni teren je 20% površine građevne čestice ako se parkirališne potrebe rješavaju na parceli u potpuno ukopanoj garaži s ozelenjenim krovom, ostali parametri prema detaljnim pravilima; iznimno za k.č.br. 4898 k.o. Centar omogućuje se izgradnja potpuno ukopane garaže unutar čitave površine građevne čestice;
- **iznimno**, na prostoru Ljubljaničice i uličnog poteza Baštijanovih ulice, primjenjuju se urbana pravila iz točke 8.2.2. ovih odredbi;
- **iznimno**, za prostor Novog Retkovca urbana pravila se utvrđuju prema elaboratu "Novi Retkovihc - propozicije za gradnju i uređenje prostora", Zagreb, siječanj 1999., što ga je izradio Gradski zavod za planiranje razvoja Grada i zaštitu okoliša;
- **iznimno**, za prostor zaštićene graditeljske cjeline naselja Istrana omogućuje se rekonstrukcija u postojećim gabaritima;
- **iznimno**, za naselje Trstik, najveća visina građevina je četiri nadzemne etaže, pri čemu se četvrta oblikuje kao potkrovlje, usklađeno s postojećom gradnjom u nizu.

Opća i detaljna pravila primjenjuju se i na gradnju građevina svih namjena koje se mogu graditi u zoni stambene i mješovite namjene.

b) u zoni javne i društvene namjene i sportsko-rekreacijske namjene - sport s gradnjom:

- **gradnja novih građevina i rekonstrukcija** prema programu i normativima osnovne namjene i vrijednostima prostora;
- najveća izgrađenost građevne čestice je 30%;
- najveća visina četiri nadzemne etaže, pri čemu je četvrta etaža potkrovlje bez nadozida;
- najmanji prirodni teren 40% površine građevne čestice, parkovno uređen, i nije ga moguće planirati unutar rezervacije proširenja postojeće ulice;
- u rekonstrukciji postojeća izgrađenost građevne čestice i visina, veće od propisanih, mogu se zadržati, ali bez povihćavanja; najmanji prirodni teren može biti postojeći;
- iznimno u zoni **sportsko-rekreacijske namjene - sport** s gradnjom gradnja novih građevina prema javnom natječaju.

Zaštita i uređenje vrijednog prostora niske gradnje (1.5.) - prostor Trnovčice.

Opća pravila:

- zaštita vrijednosti predjela kao cjeline, osobito urbane matrice;
- čuvanje, održavanje i uređenje parkova, ulica, trgova i postojećeg oblika i veličine građevnih čestica i tipologije gradnje;
- gradnja građevina na postojećim građevnim česticama interpolacijama i zamjenama trošnih građevina, te rekonstrukcijagrađevina, uz uvjet usklađenosti s okolnom gradnjom u pogledu gabarita i oblikovnih karakteristika;
- onemogućavanje gradnje građevina poslovne namjene (kao samostalnih ili u sklopu stambene građevine), osim za dnevnu opskrbu, osobne usluge i manje uredske prostore.

Detaljna pravila

a) u zoni stambene i mješovite namjene:

- **gradnja (interpolacija) i rekonstrukcija** uz zadržavanje postojeće tipologije gradnje;
- zadržavaju se, u pravilu, postojeće građevne čestice; ne mogu se spajati dvije građevne čestice uz ulicu ako svaka od njih može biti samostalna građevna čestica; u rubnim dijelovima naselja mogu se

formirati građevne čestice tako da je najmanja površina građevne čestice za gradnju samostojeće građevine 500 m², poluugrađene 300 m², a za gradnju ugrađene građevine 180 m²;

- najveća izgrađenost građevne čestice je 40%;
- visina građevine određena je pretežitom visinom izgrađenoga uličnog poteza, a najviše do četiri nadzemne etaže, pri čemu se četvrta etaža oblikuje kao potkrovlje ili uvučeni kat; iznimno, u postojećim nizovima u Trnovčici moguća je interpolacija i nadogradnja građevine visine četiri nadzemne etaže, pri čemu se četvrta etaža oblikuje kao potkrovlje ili uvučeni kat;
- u rekonstrukciji gradnji zamjenske građevine postojeća izgrađenost građevne čestice i visina, veće od propisanih, mogu se zadržati ali bez povihćavanja;
- najmanji prirodni teren je 30% površine građevne čestice i nije ga moguće planirati unutar rezervacije proširenja postojeće ulice; hortikulturno uređen;
- postojeći predvrt obvezno je zadržati;
- najmanje 1 PGM/1 stan, drugo prema normativima ovih odredbi;
- obvezan smještaj vozila na građevnoj čestici(ne unutar rezervacije proširenja postojeće ulice);
- iznimno, mogu se graditi pomoćne građevine visine jedne nadzemne etaže iza građevnog pravca glavne građevine;
- zadržava se postojeći kontinuirani građevni pravac;
- najmanja udaljenost građevine od međe susjedne građevne čestice je 3,0 m; postojeća manja udaljenost može se zadržati u rekonstrukciji, dogradnji i nadogradnji;
- arhitektonsko oblikovanje građevine mora biti usklađeno s okolnim građevinama, osobito s poluugrađenim građevinama i građevinama u nizu.

Opća i detaljna pravila primjenjuju se i za gradnju građevina svih namjena koje se mogu graditi u zoni stambene i mješovite namjene.

b) u zoni javne i društvene namjene:

- **gradnja novih građevina i rekonstrukcija** prema programu i normativima osnovne namjene i vrijednostima prostora;
- najveća izgrađenost građevne čestice je 30%;
- najveća visina četiri nadzemne etaže, pri čemu se četvrta etaža oblikuje kao potkrovlje ili uvučeni kat;
- najmanji prirodni teren je 40% površine građevne čestice i nije ga moguće planirati unutar rezervacije proširenja postojeće ulice, parkovno uređen;
- u rekonstrukciji postojeća izgrađenost građevne čestice i visina, veće od propisanih, mogu se zadržati, ali bez povihćavanja; najmanji prirodni teren može biti postojeći;
- gradnja novih građevina prema javnom natječaju.

Zaštita i uređenje dovršenih naselja (1.6.) - prostori: Voltino, Srednjaci, Jarun, Gredice, Knežija, Rudeš, Vrbani, Prečko, Špansko, Malešnica, Gajnice, Središće, Zapruđe, Savski gaj - sjever, Trnsko, Siget, Središće - istok, Sopot, Utrine, Travno, Sloboština - istok, Dugave, Ravnice, Volovčica, Folnegovićevo, Klaka, Grana, Studentski grad, Poljanice, Borovje, Poljane, Sigečica, Savica, Kanal, Martinovka, Brezje, Cvjetno naselje, prostor južno od Autobusnog kolodvora, Remetinečki gaj i drugi prema grafičkom prikazu.

Opća pravila:

- zaštita i uređenje urbanističkih cjelina naselja pretežito visoke gradnje;
- poboljšavanje kvalitete stanovanja dovršetkom postojećih i uvođenjem novih sadržaja prema koncepciji urbanističkog rješenja po kojem je naselje građeno;
- čuvanje i održavanje urbane matrice, ulica, trgova i osobito postojećih uređenih parkovnih površina;
- gradnja parkirališta i garaža uz obvezno očuvanje uređenih parkovnih površina;
- očuvanje izvorne tipologije i oblikovanja građevina, elemenata identiteta i slike naselja;
- na zahvate u prostoru u zaštićenim dijelovima prirode i na kulturnim dobrima u ovom prostoru primjenjuju se i odgovarajuće odredbe iz točke 9. Mjere očuvanja i zaštite krajobraznih i prirodnih vrijednosti i nepokretnih kulturnih dobara, ovih odredbi.

Detaljna pravila

a) u zoni stambene, mješovite i poslovne namjene:

- **gradnja i rekonstrukcija** u skladu s urbanom matricom i tipologijom gradnje građevina izvedenih prema izvornoj koncepciji urbanističkog rješenja po kojem je započeta gradnja naselja, u smislu poštivanja pretežite visine te međusobne razdaljine građevina a u skladu s urbanim pravilima iz točke 8.2.2. ovih odredbi. Nerealizirani sadržaji mogu se dovršiti u korist povihćanoga zajedničkog standarda stambenog susjedstva, bez mogućnosti naknadne prenamjene novih javnih sadržaja;
- gradnja građevina uz gradske avenije moguća je na temelju javnog natječaja;
- najmanje 1PGM/1 stan, za druge namjene prema normativima ovih odredbi; parkirališta i garaže smjestiti, u pravilu, na okolnom prostoru, ali ne na štetu uređenih parkovnih površina;
- povihćane parkirališne potrebe u pravilu rješavati na postojećim parkirališnim površinama gradnjom novih etaže, ako ne smeta stanovanju;
- gradnja na građevnim česticama s postojećim kvalitetnim visokim zelenilom i na uređenim zelenim površinama nije moguća;
- rekonstrukcija postojećih građevina moguća je, uz uvjet očuvanja osnovnoga arhitektonskog oblikovanja građevine kod rekonstrukcije postojećih građevina za nedostatak parkirališno-garažnih mjesta koja nije moguće osigurati na postojećim parkiralištima, moguće je izvršiti uplatu u skladu s točkom 6.1.2. ovih odredbi;
- prenamjena uređenih javnih zelenih površina i igrališta nije moguća;
- javne zelene površine i igrališta planirana izvornim urbanističkim planom potrebno je privesti namjeni i nije ih moguće prenamjenjivati;
- sanacija ravnog krova izvedbom krova nagiba do 6° skrivenoga u vijencu, da se ne naruši izvorno arhitektonsko oblikovanje građevine;
- zamjena dotrajalih građevina je moguća ako se zadovolje parkirališne potrebe koje ne smiju biti na štetu uređenih parkovnih površina;
- za individualne građevine u naseljima Siget, Travno i Utrine moguća je rekonstrukcija cijelog niza na postojećim građevnim česticama; dogradnja do 20% tlocrtne površine i nadogradnja do visinetri nadzemne etaže;
- **iznimno**, zacjelovite prostore individualne izgradnje a koji su dijelovistarih naselja Gajnice, Špansko (između Korajčeve i Stuličeve ulice, između ulica Matije Divkovića i Dobriše Cesarića i duž ulica Špansko, Maršanići, Kaljska i Kotarnica), Malešnica, Rudeš, Prečko, Jarun te dio naselja Borongaj, Volovčica, gradnja i rekonstrukcija omogućuje se prema urbanim pravilima iz točke 8.2.2. ovih odredbi, a u naselju Prečko, uz Odakovu ulicu, omogućuje se dovršenje gradnje na k.č.br. 5738/9, k.o. Vrapče u zatečenom gabaritu;
- **iznimno**, radi obnovih poteza prostora niske gradnje za dio Donadinijeve ulice od Ulice Matije Divkovića, gradnja i rekonstrukcija građevina omogućuje se prema urbanim pravilima iz točke 8.2.2. ovih odredbi;
- **iznimno**, za dio starog naselja Jarun u potezu uz Ul. J. Vogrinca, za rekonstrukciju, dogradnju i nadogradnju i interpolacije najveća izgrađenost građevne čestice je 50%, najveća visina građevine je četiri nadzemne etaže, pri čemu se četvrta etaža oblikuje kao potkrovljeili uvučeni kat, najveći GBP je 650 m², najmanje 1 PGM/1 stan, uz obvezan smještaj vozila na građevnoj čestici, udaljenost građevnog pravca glavne građevine od regulacijske linije ulice u skladu s kontinuiranim građevnim pravcem postojećih građevina, drugi lokacijski uvjeti nisu ograničeni;
- **iznimno**, uz južnu stranu Tijardovičeve ulice moguća je gradnja novih građevina uz uvjet da je k_{in} do 2,5, izgrađenost 50 %, visina pet nadzemnih etaža, površina prirodnog terena 20 %, drugi lokacijski uvjeti nisu ograničeni.

Opća i detaljna pravila primjenjuju se i za gradnju građevina svih namjena koje se mogu graditi u zoni stambene i mješovite namjene.

b) u zoni javne i društvene, ugostiteljsko-turističke namjene i sportsko-rekreacijske namjene – sport s gradnjom:

- **gradnja novih građevina i rekonstrukcija** prema programu i normativima osnovne namjene;
- potreban broj PGM-a osigurati na građevnoj čestici i/ili uz ulicu, uz obvezno očuvanje postojećih uređenih zelenih površina;
- rekonstrukcija postojeće građevine, uz uvjet očuvanja izvornoga arhitektonskog oblikovanja;
- gradnja novih građevina prema javnom natječaju;
- **iznimno**, za postavljanje montažnog kazališta "Baraka" nije potrebno provihsti javni natječaj.

Zaštita i uređenje prostora visoke gradnje (1.7.) - prostori: Ulica grada Vukovara, Ulica Ivana Lučića (Sveučilišna avenija) i drugi prema grafičkom prikazu.

Opća pravila:

- zaštita i uređenje urbanih poteza visoke gradnje i uređenih javnih i zelenih površina;
- očuvanje izvornog oblikovanja arhitektonski vrijednih građevina moderne arhitekture, karakterističnih vizura, elemenata identiteta i slike poteza;
- na zahvate u prostoru u zaštićenim dijelovima prirode i na kulturnim dobrima u ovom prostoru primjenjuju se i odgovarajuće odredbe iz točke 9. Mjere očuvanja i zaštite krajobraznih i prirodnih vrijednosti i nepokretnih kulturnih dobara, ovih odredbi.

Detaljna pravila:

- **gradnja novih građevina** prema javnom natječaju;
- najmanje 1PGM/1 stan, za druge namjene prema normativima ovih odredbi; parkirališta i garaže smjestiti, u pravilu, na okolnom prostoru, ali ne na štetu uređenih parkovnih površina;
- povihćane parkirališne potrebe rješavati na postojećim parkirališnim površinama gradnjom novih etaže, ako ne smeta stanovanju;
- gradnja na građevnim česticama s postojećim kvalitetnim visokim zelenilom i na uređenim zelenim površinama nije moguća;
- rekonstrukcija postojećih građevina moguća je uz uvjet očuvanja osnovnoga arhitektonskog oblikovanja građevine;
- gradnja visokih objekata nije dopuštena uz Ulicu grada Vukovara unutar koridora definiranog postojećim građevinskim pravcima objekta Vukovarska 35 (arh. Galić) na sjeveru i Vukovarska 52 (arh. Fabris) na jugu; isto i za prostor Miramarske ulice definiran objektima Miramarska 22 i Miramarska 23;
- radi afirmacije morfoloških i strukturalnih obilježja prostora uređenih prema regulatornoj osnovi iz 1953., koju karakterizira izgradnja soliternih objekata okruženih zelenilom, omogućuje se uređenje ovih prostora isključivo izgradnjom slobodnostojećih objekata s hortikulturno uređenim okolnim prostorom gdje preteže autohtono visoko zelenilo.

Zaštita i uređenje cjelovitih kompleksa (1.8.) - prostori: SC Mladost, Studentski centar, RŠC Jarun, Autokamp Jarun, Zabavni park Savska Opatovina, Velesajam, Šestinski lagvić, groblje Mirogoj, Šalata, "Ruđer Bošković", Rebro, Svetice, Heinzelova, KB Dubrava, Grad mladih, Klaka, MUP - Savska, kompleks Pedagoške akademije, dvorana "Vatroslav Lisinski", Kemijski školski centar, Srednjoškolski centar u Držičevoj, NSK i HRT, MUP - Ilica, Brodarski institut, Rockefellerova i drugi prema grafičkom prikazu.

Opća pravila:

- zaštita, čuvanje i uređenje vrijednosti kompleksa kao cjeline;
- očuvanje izvornog oblikovanja građevina, karakterističnih vizura, elemenata identiteta i slike kompleksa, kvalitetnih i uređenih zelenih površina (parkova i park - šuma);
- na zahvate u prostoru u zaštićenim dijelovima prirode i na kulturnim dobrima u ovom prostoru primjenjuju se i odgovarajuće odredbe iz točke 9. Mjere očuvanja i zaštite krajobraznih i prirodnih vrijednosti i nepokretnih kulturnih dobara, ovih odredbi.
- obvezno je uređenje prostora Jaruna prema UPU RŠC Jarun.

Detaljna pravila:

- **gradnja (interpolacija) novih građevina** samo iznimno, u funkciji osnovne namjene, uz zadržavanje uređenih zelenih površina i prema programu i normativima osnovne namjene;
- parkirališne potrebe rješavati prema normativima ovih odredbi; parkirališta i garaže smjestiti, u pravilu, na okolnom prostoru, ali ne na štetu uređenih zelenih površina;
- visinu građevine uskladiti s pretežitom visinom gradnje unutar kompleksa;
- gradnja (interpolacija) novih građevina prema javnom natječaju, osim Autokampa "Jarun";
- **rekonstrukcija građevina** moguća u funkciji osnovne namjene i uz zadržavanje uređenih zelenih površina;
- **iznimno**, za prostor ŠRC Svetice promet u mirovanju moguće je rješavati u kontaktnoj zoni, a pri određivanju broja PGM može se računati na preklapanje u korištenju.

- **iznimno**, na prostoru zone rekonstrukcije i dogradnje Stadiona u Maksimiru omogućuje se izgradnja i uređenje sportskih i pratećih sadržaja (poslovne namjene i trgovački kompleksi, ugostiteljsko-turističke, javne i društvene te druge namjene); pri čemu odnos sportskih i pratećih sadržaja nije propisan;
- **iznimno**, za prostor Zagrebačkog velesajma moguće je uvesti novih namjene koje svojim karakterom ne mijenjaju kvalitetu i organizaciju kompleksa kao urbanističke i arhitektonske cjeline;
- **iznimno**, unutar groblja Mirogoj moguća je gradnja upravne zgrade i proširivanje arkada prema javnom natječaju, sukladno odredbama iz točke 9. MJERE OČUVANJA I ZAŠTITE KRAJOBRAZNIH I PRIRODNIH VRIJEDNOSTI I NEPOKRETNIH KULTURNIH DOBARA ovih odredbi, omogućiti optimalnu spomeničku prezentaciju nepokretnoga kulturnog dobra - graditeljskog sklopa Komplexa groblja Mirogoj, odnosno uklanjanje uzroka i posljedica ugroženosti na prostoru duž zapadne strane Aleje Hermanna Bollea. Za prostor zapadno od Aleje Hermanna Bollea obuhvaćen urbanim pravilima 1.8. i 2.11. i prostornim međama kulturnog dobra, propisuje se obveza izrade UPU Hermanna Bollea - zapad;
- **iznimno**, zapadno od RŠC Jarun moguće je uređenje Autokampa „Jarun“, kapaciteta do 1000 posjetilaca, a sve prema posebnim propisima za gradnju autokampa, uz prethodnu valorizaciju i maksimalno zadržavanje postojećeg zelenila;
- **iznimno**, moguće je uređenje Zabavnog parka Savska Opatovina.

Zaštita, održavanje i njegovanje parkova i gradskih park-šuma (1.9.) - prostori postojećih parkova i gradskih park-šuma Zelengaj - Tuškanac, Jelenovac, Pantovčak, Vrhovihc, Cmrok, Mallinov park, Ribnjak, parkovi - trgovi Donjeg grada i Trnja, šumski kompleksi Remeta, Dotrščina, Miroševečina, Dankovihčka, Oporovihčka i Novoselečka šuma, Čulinečina, Resničina, parkovi Novog Zagreba, parkovi naselja i drugi prema grafičkom prikazu.

Opća pravila:

Parkovi:

- održavanje, njegovanje i zaštita parkova, poštujući njihova oblikovna, ekološka, edukativna i rekreativna obilježja;
- održavanje staza i putova te uređenje novih, ako nisu u koliziji s postojećom vegetacijom ili bitno ne mijenjaju postojeću matricu parternog uređenja parka;
- zamjena i dopuna postojeće parkovne opreme te postava skulptura i rasvjete;
- rekonstrukcija i prenamjena postojećih građevina u skladu s funkcionalno-oblikovnim karakteristikama parka;
- gradnja građevina koje dopunjuju komunalni standard parka (nadstrešnice za sklanjanje od nevremena, javni zahodi, paviljoni, manje komunalne građevine i TS, manje građevine što su u funkciji parka);
- onemogućavanje gradnje ispod parkovnih površina, osim, iznimno, podzemne garaže ispod košarkaškog igrališta "Cibona" u Tuškancu i rekonstrukciju garaže sjeverno od zgrade Gradske uprave na Trgu Stjepana Radića koja uključuje izgradnju podzemne etaže.

Gradske park-šume:

- njegovanje, održavanje i zaštita park-šuma za koje je izrađen Program za gospodarenje šumama provodi se na temelju programa sukladno Zakonu o šumama;

- održavanje i rekonstrukcija postojećih putova, staza, građevina i rekreativnih sadržaja u gradskim park-šumama te oblikovanje odmorišta i postava higijensko-sanitarnih građevina moguća je samo bez sječe šume;
- iznimno, u gradskoj park-šumi Tuškanac moguća je rekonstrukcija i restitucija ljetne pozornice Tuškanac.

Iznimno, u gradskim park-šumama i parkovima mogu se zadržati postojeće stambene i gospodarske, te druge građevine, kad su zaštićene kao spomenici kulture ili su ovom odlukom utvrđene kao osobito vrijedne; u gradskim park-šumama i parkovima mogu se zadržati postojeće uređene površine i građevine.

Na zahvate u prostoru u zaštićenim dijelovima prirode i na kulturnim dobrima u ovom prostoru primjenjuju se i odgovarajuće odredbe iz točke 9. Mjere očuvanja i zaštite krajobraznih i prirodnih vrijednosti i nepokretnih kulturnih dobara, ovih odredbi.

Javna i društvena namjena:

- rekonstrukcija građevina prema propozicijama nadležnog tijela zaštite, a gradnja novih građevina prema urbanim pravilima 1.8. ovih odredbi.

Sportsko-rekreacijska namjena sport bez gradnje - R2:

- uređenje prostora prema propozicijama nadležnog tijela zaštite;
- iznimno, omogućuje se gradnja podzemne garaže na lokaciji košarkaškog igrališta "Cibone" u Tuškancu.

Održavanje i njegovanje zaštitnih zelenih površina (1.10.) - prostori: zaštitno zelenilo Okrugljak, vinogradi Oporovca, Novoselca, zaštitno zelenilo dolina potoka i drugi prema grafičkom prikazu.

Opća pravila:

- održavanje, njegovanje i zaštita kultiviranog krajobraza (tradicionalno obrađivani vinogradi, voćnjaci, oranice i povrtnjaci);
- gradnja i rekonstrukcija građevina isključivo u funkciji zaštite nestabilnih padina, vodocrpilišta, površina drugih namjena uz ulice i drugih zaštitnih zelenih površina (potporni zidovi, zdenci, infrastruktura vodocrpilišta, zaštitni zidovi od buke i drugih zagađivanja, građevine za zaštitu od visokih voda i sl.);
- gradnja staza za šetnju i rekreaciju;
- postava skulptura i spomen-obilježja;
- na područjima zaštićenih vinograda može se graditi klijet kao jednoetažna građevina s podrumom, najvećeg GBP-a 20 m² u vinogradu površine najmanje 700 m²;
- na zahvate u prostoru u zaštićenim dijelovima prirode i na kulturnim dobrima u ovom prostoru primjenjuju se i odgovarajuće odredbe iz točke 9. Mjere očuvanja i zaštite krajobraznih i prirodnih vrijednosti i nepokretnih kulturnih dobara, ovih odredbi;
- **iznimno**, na prostoru Jagodišća moguće je uređenje golfskog terena.

8.2.2. KONSOLIDIRANA GRADSKA PODRUČJA

Zaštita, uređenje i dogradnja najsjevernijeg dijela podsljemenskog područja (2.1.) - prostori: Gornji i Donji Jarek, Bizek, Dubravica (sjever), Borčec, Gornje Vrapče, Mikulići - Lukšići, Šestine - sjever, Šestinski Kraljevec, Gračani - Bliznec, Gračani - Isce, Bačun, Markuševac, Markuševečka Dubrava, Jalševac, Slanovihc, Čučerje i drugi prema grafičkom prikazu.

Opća pravila:

- zaštita i uređenje vrijednosti prostora, osobito park-šuma, parkova i pejzažnih i zaštitnih zelenih površina;
- čuvanje graditeljskog naslijeđa, posebno središta starih sela;
- gradnja pretežito stambenih građevina manjih gabarita na velikim građevnim česticama i gradnja pratećih građevina javne i društvene namjene;
- na zahvate u prostoru u zaštićenim dijelovima prirode i na kulturnim dobrima u ovom prostoru primjenjuju se i odgovarajuće odredbe iz točke 9. Mjere očuvanja i zaštite krajobraznih i prirodnih vrijednosti i nepokretnih kulturnih dobara, ovih odredbi.

Detaljna pravila

a) u zoni stambene i mješovite namjene:

- **gradnja** samostojećih građevina;
- najmanja površina građevne čestice je 800 m²;
- najveća izgrađenost građevne čestice je 20%;
- najveći GBP je 400 m²;
- najveći k_i 0,5;
- najmanji prirodni teren je 60% površine građevne čestice i nije ga moguće planirati unutar prostora rezerviranog za proširenje postojeće ulice;
- najveća visina je dvije nadzemne etaže, pri čemu se druga etaža oblikuje kaopotkrovlje ili uvučeni kat;
- najmanje 2 PGM/1 stan, uz obvezan smještaj vozila na građevnoj čestici (ne unutar rezervacije proširenja postojeće ulice - veći dio u glavnoj građevini ili u izdvojenoj garaži); druge namjene prema normativima ovih odredbi;
- pomoćne građevine su iza građevnog pravca glavne građevine,; iznimno, na strmom terenu, garaža se može graditi na rubnoj liniji rezervacije proširenja ulice, odnosno na regulacijskoj liniji ako za ulicu nije planirano ili nije potrebno osigurati proširenje;
- udaljenost građevnog pravca glavne građevine od rubne linije rezervacije proširenja ulice, odnosno od regulacijske linije ako za ulicu nije planirano ili nije potrebno osigurati proširenje, najmanje je 5,0 m, iznimno može i manje u skladu s kontinuiranim građevnim pravcem postojećih građevina;
- najmanja udaljenost stambene građevine od međe susjedne građevne čestice je u pravilu 3,0 m;
- obvezno je uređenje predvrta zelenilom;
- **rekonstrukcija i gradnja novih građevina umjesto postojećih**na česticama jednakim ili većim od propisanih izvodi se po pravilima za novu gradnju s tim da se postojeći parametri veći od propisanih mogu zadržati, ali bez povihćanja;
- **rekonstrukcijai gradnja novih građevina umjesto postojećih i interpolacija** samostojećih, poluugrađenih i ugrađenih građevina isključivo kao dovršenje postojeće tipologije, i na građevnim česticama manjim od 800 m², uz uvjet da je najveći k_i 0,5, najveća visina dvije nadzemne etaže, pri čemu se druga etaža oblikuje kao potkrovljeili uvučeni kat, udaljenost građevine od međe susjedne građevne čestice prema lokalnim uvjetima, ali ne manje od 1,0 m; najmanje 1 PGM/1 stan uz obvezan smještaj vozila na građevnoj čestici u garaži; u gradnji novih građevine umjesto postojeće postojeći k_i i visina, veći od propisanih, mogu se zadržati, ali bez povihćavanja; drugi lokacijski uvjeti nisu ograničeni;
- **iznimno**, u ulicama Krvarić, Dugane, Kosincii Goliš, prema grafičkom prikazu omogućava se zadržavanje izvedene građevine s pristupom na javnoprometnu površinu prema postojećem stanju izvedenosti pristupnog puta i građevine, drugi lokacijski uvjeti nisu ograničeni;

- **iznimno**, na k.č.br. 1653/1 k.o. Šestine omogućuje se gradnja građevine s pristupom na javnoprometnu površinu prema postojećem stanju izvedenosti pristupnog puta, drugi lokacijski uvjeti prema detaljnim pravilima;
- **iznimno**, uz ulicu Trdice, Šestinsku cestu i Mlinovih, Gračansku, Markuševečku, Slanovihčku, Ulicu Vida Ročića, ulicu Štefanovihc i Čučersku cestu primjenjuju se urbana pravila članka 69. ovih odredbi.

Opća i detaljna pravila primjenjuju se i za gradnju građevina svih namjena koje se mogu graditi u zoni stambene i mješovite namjene.

b) u zoni javne i društvene i ugostiteljsko-turističkenamjene:

- **gradnja novih građevina i rekonstrukcija** prema programu i normativima osnovne namjene i u skladu s vrijednostima prostora;
- najveća izgrađenost građevne čestice je 30%,;
- visina građevine najviše tri nadzemne etaže, pri čemu je treća etaža potkrovlje bez nadozida;
- najmanji prirodni teren je 40% građevne čestice i nije ga moguće planirati unutar rezervacije proširenja postojeće ulice, parkovno uređen;
- najmanja udaljenost građevine od međe susjedne građevne čestice je 5,0 m;
- GBP i k_i nisu propisani;
- u rekonstrukciji i gradnji novih građevine umjesto postojeće građevine, postojeća izgrađenost građevne čestice i visina, veće od propisanih, mogu se zadržati, ali bez povihćavanja; najmanji prirodni teren je postojeći;
- gradnja novih građevina prema javnomnatječaju.
- **Iznimno** u ugostiteljsko-turističkoj namjeni izgrađenost građevinske čestice je 40%, a visina građevine najviše tri nadzemne etaže, pri čemu se treća etaža oblikuje kao potkrovlje ili uvučeni kat, uz mogućnost gradnje dviju podzemnih etaža na lokaciji Gračani Dolje.

Zaštita, uređenje i dogradnja zapadnoga, središnjeg i istočnog dijela podsljemenskog područja (2.2.) - prostori: Podsused, Dubravica, Perjavica, Gornje Vrapče, Donje Vrapče, Bijenik, Fraterščica, Vrhovihc - Jelenovac, Šestine, Gračanska, Mirogoj - Remetska, Donje Prekrižje i Kraljevec, Mlinovi, Remete, Bukovac, Požarinje, Jazbina, Štefanovihc, Miroševac, Orehovički brijeg, Dankovihc, Degidovihc, Granešinski Novaki, Slanovihc, Branovihc, Oporovihc i drugi prema grafičkom prikazu.

Opća pravila:

- zaštita i uređenje vrijednosti predjela kao cjeline, osobito park-šuma, parkova i pejsažnih i zaštitnih zelenih površina;
- čuvanje graditeljskog naslijeđa;
- gradnja pretežito stambenih građevina manjih gabarita i pratećih građevina javne i društvene namjene;
- na zahvate u prostoru u zaštićenim dijelovima prirode i na kulturnim dobrima u ovom prostoru primjenjuju se i odgovarajuće odredbe iz točke 9. Mjere očuvanja i zaštite krajobraznih i prirodnih vrijednosti i nepokretnih kulturnih dobara, ovih odredbi.

Detaljna pravila

a) u zoni stambene i mješovite namjene:

- **gradnja** samostojećih i poluugrađenih građevina, a ugrađenih isključivo kao dovršetak postojeće tipologije gradnje;
- najmanja površina građevne čestice je 600 m²;
- najveća izgrađenost građevne čestice je 30%;
- najveći GBP 400 m² za samostojeće, a 300 m² za poluugrađene građevine;
- najveći k_i 0,6;

- najmanji prirodni teren je 40% površine građevne čestice i nije ga moguće planirati unutar rezervacije proširenja postojeće ulice;
- najveća visina je tri nadzemne etaže, pri čemu se treća etaža oblikuje kao potkrovlje ili uvučeni kat;
- najmanje 2 PGM/1 stan, uz obvezan smještaj vozila na građevnoj čestici (50% u glavnoj građevini ili u izdvojenoj garaži, ne unutar rezervacije proširenja postojeće ulice), druge namjene prema normativima;
- pomoćne građevine su iza građevnog pravca glavne građevine, iznimno na strmom terenu garaža se može graditi na rubnoj liniji rezervacije proširenja ulice, odnosno na regulacijskoj liniji ako za ulicu nije planirano ili nije potrebno osigurati proširenje;
- udaljenost građevnog pravca glavne građevine od rubne linije rezervacije proširenja ulice, odnosno od regulacijske linije ako za ulicu nije planirano ili nije potrebno osigurati proširenje, najmanje 5,0 m, iznimno, može i manje u skladu s kontinuiranim građevnim pravcem postojećih građevina;
- najmanja udaljenost građevine od međe susjedne građevne čestice je 3,0 m;
- obvezno je uređenje predvrta zelenilom;
- **rekonstrukcijai gradnja novihgrađevinaumjesto postojećih** na česticama jednakim ili većim od propisanih izvodi se po pravilima za novu gradnju s tim da se postojeći parametri veći od propisanih mogu zadržati, ali bez povihćanja;
- **rekonstrukcija i gradnja novih građevina umjesto postojećih i interpolacija** na građevnim česticama manjim od 600 m², uz uvjet da je koeficijent iskoristivosti do 0,6, najveća visina tri nadzemne etaže, pri čemu se treća etaža oblikuje kao potkrovlje ili uvučeni kat, udaljenost građevine od međe susjedne građevne čestice je u pravilu 3,0 m, iznimno manje, ali ne manje od 1,0 m, ako je postojeća građevina poluugrađena ili ugrađena i nova građevina umjesto postojeće može biti kao postojeća, najmanje 1 PGM/1 stan, uz obvezan smještaj vozila na građevnoj čestici (ne unutar rezervacije proširenja postojeće ulice i 50% u garaži); u rekonstrukciji, zamjeni i gradnji novih građevine umjesto postojeće postojeći k_i i visina, veći od propisanih, mogu se zadržati, ali bez povihćavanja; drugi lokacijski uvjeti nisu ograničeni;
- **iznimno**, uz ulicu Karažnik istočno i zapadno od Ulice Medpotoki kod raskrižja sa Gospodskom uz Lašćinsku ulicu gradnja novih građevina i rekonstrukcija najveće visine četiri nadzemne etaže, pri čemu se četvrta etaža oblikuje kao potkrovlje ili uvučeni kat; najveći k_i je 1,2; najmanji ozelenjeni prirodni teren je 20% površine građevne čestice i nije ga moguće planirati unutar rezervacije proširenja postojeće ulice; udaljenost građevine od međe susjedne građevne čestice je u pravilu 3,0 m, iznimno manje, ali ne manje od 1,0 m; najmanje 1 PGM/1 stan, uz obvezan smještaj vozila na građevnoj čestici; drugi lokacijski uvjeti nisu ograničeni;
- **iznimno**, u ulici Il. Gajnički vidikovac, prema grafičkom prikazu omogućava se zadržavanje izvedene građevine s pristupom na javnoprometnu površinu prema postojećem stanju izvedenosti ulice, te ukoliko je visinom usklađena s urbanim pravilom, a drugi lokacijski uvjeti nisu ograničeni;
- **iznimno**, uz Novačku ulicu, ulicu Čret i ulicu Patačići prema grafičkom prikazu omogućuje se zadržavanje izvedene građevine s pristupom na javnoprometnu površinu prema postojećem stanju izvedenosti pristupnog puta i građevina, a drugi lokacijski uvjeti nisu ograničeni;
- **iznimno**, uz Kustošijansku ulicu, u drugom redu ulice moguće je priključenje čestice na javnoprometnu površinu prema postojećem stanju izvedenosti;
- **iznimno**, uz ulicu Gorice u drugom redu, prema grafičkom prikazu, omogućuje se gradnja na minimalnoj građevnoj čestici prema urbanom pravilu, uz mogućnost priključenja građevinske čestice na javnoprometnu površinu, prema postojećem stanju izvedenosti pristupa;
- **iznimno**, uz južnu stranu Prišlinovih ulice, prema grafičkom prikazu, najveći GBP 600 m² za samostojeće građevine;
- **iznimno**, na k.č.br. 3074, k.o. Remete i k.č.br. 1805/7, k.o. Dubrava omogućuje se zadržavanje u prostoru građevine u zatečenim tlocrtnim i visinskim gabaritima i izvedenosti pristupnog puta, ostali lokacijski uvjeti nisu ograničeni;
- **iznimno**, za zonu sjeverno od ulice Šestinski vrh prema grafičkom prikazu utvrđuje se obveza provihće javnognatječaja za izgradnju jedne stambene građevine, najveći k_i 0,6, najveći GBP nije propisan, najmanji prirodni teren 50%, broj PGM prema točki 6.1.2. odredbi, ostalo prema detaljnim pravilima;
- **iznimno** uz ulicu Jurja ves omogućuje se gradnja novih građevina i rekonstrukcija postojećih na česticama površine najmanje 500m², a ostalo prema detaljnim pravilima.

Opća i detaljna pravila primjenjuju se i za gradnju građevina svih namjena koje se mogu graditi u zoni stambene i mješovite namjene.

b) u zoni javne i društvene namjene, poslovne namjene K1 i ugostiteljsko - turističke namjene:

- **gradnja novih građevina i rekonstrukcija** prema programu i normativima osnovne namjene;
- najveća izgrađenost građevne čestice je 40%;
- najveća visina je četiri nadzemne etaže;
- moguća je izgradnja podzemne etaže;
- iznimno za poslovnu namjenu (K1) građevina može imati više podzemnih etaža ako se koriste samo za garaže;
- najmanji prirodni teren je 30% površine građevne čestice i nije ga moguće planirati unutar rezervacije proširenja postojeće ulice, parkovno uređen;
- najmanja udaljenost građevine od međe susjedne građevne čestice je 5,0 m;
- GBP i k_i nisu propisani;
- u rekonstrukciji i gradnji novih građevine umjesto postojeće postojeća izgrađenost građevne čestice i visina, veće od propisanih, mogu se zadržati, ali bez povihćavanja; najmanji prirodni teren je postojeći;
- gradnja novih građevina prema javnom natječaju;
- **iznimno**, za dovršenje kompleksa samostana Svete Klare u Kvaternikovoj ulici, gradnjom novih građevina, nije potrebna provihdba javnognatječaja;
- **iznimno**, za izgradnju i rekonstrukciju vatrogasnog doma DVD Dankovihc prema grafičkom prikazu omogućuje se gradnja prema zatečenom stanju izvedenosti pristupnog puta, bez obveze primjene propisane udaljenosti od međa i površine prirodnog terena i provihdbe javnognatječaja, drugi lokacijski uvjeti nisu ograničeni;
- **iznimno**, za zonu namjene K1 uz Gračansku cestu prema grafičkom prikazu najveća izgrađenost čestice 60%, najmanji prirodni teren 15%, visina građevine četiri nadzemne etaže, pri čemu je četvrta etaža djelomično izgrađena paviljonima (kao u susjednom obuhvatu - žičara), drugi lokacijski uvjeti prema detaljnim pravilima.

Zaštita, uređenje i dogradnja zapadnog i istočnog dijela podsljemenskog područja - povijesna urbana cjelina i kontaktno područje (2.3.) - prostori: Sv. Duh, Vrhovihc - Vinogradska, Šestinski dol, Srebrnjak - Laščina i drugi prema grafičkom prikazu.

Opća pravila:

- zaštita i uređenje vrijednosti predjela kao cjeline, osobito vrijednih građevina, te park-šuma, parkova i pejzažnih i zaštitnih zelenih površina i komunalne opreme;
- čuvanje graditeljskog naslijeđa;
- gradnja pretežito stambenih građevina manjih gabarita s pratećim javnim i društvenim sadržajima;
- na zahvate u prostoru u zaštićenim dijelovima prirode i na kulturnim dobrima u ovom prostoru primjenjuju se i odgovarajuće odredbe iz točke 9. Mjere očuvanja i zaštite krajobraznih i prirodnih vrijednosti i nepokretnih kulturnih dobara, ovih odredbi.

Detaljna pravila

a) u zoni stambene i mješovite namjene:

- **gradnja** samostojećih i poluugrađenih građevina, a ugrađenih isključivo kao dovršetak postojeće tipologije gradnje;
- najmanja površina građevne čestice je 600 m²;
- najveća izgrađenost građevne čestice je 30%;
- najveći GBP je 600 m² za samostojeće, 450 m² za poluugrađene građevine;
- najveći k_i 1,0;

- najmanji prirodni teren je 30% površine građevne čestice i nije ga moguće planirati unutar rezervacije proširenja postojeće ulice;
- najveća visina je tri nadzemne etaže, pri čemu se treća etaža oblikuje kao potkrovlje ili uvučeni kat;
- najmanje 2 PGM/1 stan, uz obvezan smještaj vozila na građevnoj čestici (ne unutar rezervacije proširenja postojeće ulice, 50% u glavnoj građevini ili izdvojenoj garaži), druge namjene prema normativima;
- pomoćne građevine su iza građevnog pravca glavne građevine; iznimno, na strmom terenu garaža se može graditi na rubnoj liniji rezervacije proširenja ulice, odnosno na regulacijskoj liniji ako za ulicu nije planirano ili nije potrebno osigurati proširenje;
- udaljenost građevnog pravca glavne građevine od rubne linije rezervacije proširenja ulice, odnosno od regulacijske linije ako za ulicu nije planirano ili nije potrebno osigurati proširenje, je najmanje 5,0 m, iznimno može i manje u skladu s kontinuiranim građevnim pravcem postojećih građevina;
- najmanja udaljenost građevine od međe susjedne građevne čestice je 3,0 m osim za poluugrađenu građevinu;
- obvezno je uređenje predvrta zelenilom;
- rekonstrukcija građevina i gradnja novih građevina umjesto postojećih na česticama jednakim ili većim od propisanih izvodi se po pravilima za novu gradnju s tim da se postojeći parametri veći od propisanih mogu zadržati, ali bez povihćanja;
- rekonstrukcija i gradnja novih građevina umjesto postojećih i interpolacija i na građevnim česticama manjim od 600 m², uz uvjet da je najveći koeficijent iskoristivosti 1,0; najveći GBP poluugrađene građevine do 450 m²; najveća visina tri nadzemne etaže, pri čemu se treća etaža oblikuje kao potkrovlje ili uvučeni kat; udaljenost građevine od međe susjedne građevne čestice je u pravilu 3,0 m, iznimno manje, ali ne manje od 1,0 m; ako je postojeća građevina poluugrađena ili ugrađena i nova građevina umjesto postojeće može biti kao postojeća najmanje 1PGM/1 stan uz obvezan smještaj vozila na građevnoj čestici u garaži (ne unutar rezervacije proširenja postojeće ulice); drugi lokacijski uvjeti nisu ograničeni; u rekonstrukciji i gradnji novih građevine umjesto postojeće, postojeća GBP, k_i i visina veći od propisanih mogu se zadržati, ali bez povihćavanja;
- **iznimno**, u ulicama Vinogradska, Nad lipom, Mandaličina, Kuniščak i Čnomerec omogućuje se, ovisno o lokalnim uvjetima, gradnja novih, rekonstrukcija i interpolacija samostojećih, poluugrađenih i ugrađenih građevina uz k_{in} do 2,0, s tim da visina i dubina ne prelazi visinu i dubinu uličnog poteza; najmanje 1,0 PGM/1 stan uz obvezan smještaj vozila na građevnoj čestici (ne unutar rezervacije proširenja postojeće ulice, veći dio u garaži); drugi lokacijski uvjeti nisu ograničeni;
- **iznimno**, uz Šestinski dol do Podfušćaka, uz sjevernu stranu Petrovih ulice osim između Medovićeve i Kovačevićeve, te uz južnu stranu Petrovih ulice između ulica B. Čikoša do Duknovičeve ulice, omogućuje se gradnja novih građevina, rekonstrukcija i interpolacija mješovite tipologije (samostojeće, poluugrađene i ugrađene građevine); najveća visina četiri nadzemne etaže, pri čemu se četvrta etaža oblikuje kao potkrovlje ili uvučeni kat; dubina nadzemnih etaža do 16,0 m; najveći k_{in} 1,5; najmanje 1 PGM/1 stan uz obvezan smještaj vozila na građevnoj čestici (ne unutar rezervacije proširenja postojeće ulice) uz južnu stranu Petrovih ulice između Ulice B. Čikoša do Duknovičeve ulice obvezno zadržavanje predvrta i postojeće parcelacije bez značajnih promjena dubine izgradnje; drugi lokacijski uvjeti nisu ograničeni;
- **iznimno**, uz ulice Srebrnjak, Zajčeva, Laščinska i Jordanovac omogućuje se gradnja novih građevina i rekonstrukcija mješovite tipologije (samostojeće, poluugrađene i ugrađene građevine); najveća visina četiri nadzemne etaže, pri čemu se četvrta etaža oblikuje kao potkrovlje ili uvučeni kat; najveći k_{in} 1,2; najmanje 1 PGM/1 stan uz obvezan smještaj vozila na građevnoj čestici (ne unutar rezervacije proširenja postojeće ulice); drugi lokacijski uvjeti nisu ograničeni;
- **dovršetak započelih nizova** prema propozicijama po kojima je niz građen, s tim da se novih građevine mogu interpolirati, ali ne i nastavljati iza posljednjih građevina, osim poluugrađene građevine na kraju niza;
- **iznimno**, na prostoru omeđenom Medovićevom, Petrovom, Kovačevićevom i Filipovićevom intervencije su moguće uz detaljne propozicije nadležnog tijela zaštite;
- **iznimno**, uz ulicu Čnomerec prema grafičkom prikazu omogućava se zadržavanje izvedene građevine s pristupom na javnoprometnu površinu prema postojećem stanju izvedenosti pristupnog puta i građevine, drugi lokacijski uvjeti nisu ograničeni;

- **iznimno**, uz ulicu Bademovac prema grafičkom prikazu omogućuje se zadržavanje u prostoru građevina u zatečenim tlocrtnim i visinskim gabaritima s pristupom na javno-prometnu površinu prema postojećem stanju izvedenosti pristupnog puta i prostorom rezerviranim za proširenje postojeće prometne površine prema prostornim mogućnostima; nova gradnja prema detaljnim pravilima;
- **iznimno**, uz ulicu Klanjčić i Topničku ulicu prema grafičkom prikazu omogućuje se zadržavanje u prostoru građevine u zatečenim tlocrtnim i visinskim gabaritima s pristupom na javnoprometnu površinu prema postojećem stanju izvedenosti pristupnog puta i građevine, ostali lokacijski uvjeti nisu ograničeni.

Opća i detaljna pravila primjenjuju se i za gradnju građevina svih namjena koje se mogu graditi u zoni stambene i mješovite namjene.

b) u zoni javne i društvene namjene:

- **gradnja i rekonstrukcija** prema programu i normativima osnovne namjene;
- drugi lokacijski uvjeti (izgrađenost građevne čestice, GBP, k_i , visina građevine i prirodni teren) nisu ograničeni;
- gradnja novih građevina prema javnomnatječaju.

Uređenje i urbana obnova prostora individualne gradnje (2.4.) - prostori: Rudeš, Susedsko polje, Samoborska, Stenjevec, Grmošćica, Staglišće, Ciglenica, Kustošija, Južna Kustošija, Oporovihčka - Miroševac, Klin, Donja Dubrava, Borongajski lug, Planinska, Trnava, Sopnica, Savica, Botinec, Trokut, Savski gaj i Hrelčić - sjever, Kruga i drugi prema grafičkom prikazu.

Opća pravila:

- obnova i dovršetak naselja gradnjom individualnih, pretežito stambenih građevina manjih gabarita i pratećih javnih i društvenih sadržaja;
- čuvanje graditeljskog naslijeđa, posebno središta starih sela;
- gradnja i rekonstrukcija prometne i komunalne infrastrukture;
- na zahvate u prostoru u zaštićenim dijelovima prirode i na kulturnim dobrima u ovom prostoru primjenjuju se i odgovarajuće odredbe iz točke 9. Mjere očuvanja i zaštite krajobraznih i prirodnih vrijednosti i nepokretnih kulturnih dobara, ovih odredbi.

Detaljna pravila

a) u zoni stambene i mješovite namjene:

- **gradnja** samostojećih, poluugrađenih i ugrađenih građevina;
- najmanja površina građevne čestice je za samostojeću 350 m², za poluugrađenu 220 m², a za ugrađenu građevinu 132 m²;
- najveća izgrađenost građevne čestice je za samostojeću 30%, poluugrađenu 40%, a za ugrađenu građevinu 50%;
- najveći k_j za samostojeću građevinu 1,0, za poluugrađenu i ugrađenu 1,2;
- najmanji prirodni teren je 20% površine građevne čestice i nije ga moguće planirati unutar rezervacije proširenja ulice;
- najveća visina je tri nadzemne etaže, pri čemu se treća etaža oblikuje kao potkrovlje ili uvučeni kat;
- najmanje 1 PGM/1 stan, uz obvezan smještaj vozila na građevnoj čestici (ne unutar rezervacije proširenja postojeće ulice); druge namjene prema normativima ovih odredbi;
- pomoćne građevine su iza građevnog pravca glavne građevine; na građevnoj čestici moguća je gradnja samo jedne pomoćne građevine;
- u Novom Zagrebu gradnja samostojećih i poluugrađenih građevina, najveći GBP 400 m², ostalo prema detaljnim pravilima;

- udaljenost građevnog pravca glavne građevine od rubne linije rezervacije proširenja ulice, odnosno od regulacijske linije ako za ulicu nije planirano ili nije potrebno osigurati proširenje, najmanje je 3,0 m, iznimno može i manje u skladu s kontinuiranim građevnim pravcem postojećih građevina;
 - najmanja udaljenost građevine od međe susjedne građevne čestice je 3,0 m;
 - **rekonstrukcija i gradnja novih građevina umjesto postojećih**na česticama jednakim ili većim od propisanih izvodi se po pravilima za novu gradnju s tim da se postojeći parametri veći od propisanih mogu zadržati, ali bez povihćanja;
 - **rekonstrukcija i gradnja novih građevina umjesto postojećih i interpolacija** moguća je i na građevnim česticama manjim od propisanih za novu gradnju, uz uvjet da je k_i 1,0, najveća visina tri nadzemne etaže, pri čemu se treća etaža oblikuje kao potkrovlje ili uvučeni kat, udaljenost građevina od međe susjedne građevne čestice postojeća, ali ne manje od 1,0 m za novih građevine; potreban broj PGM osigurati na građevnoj čestici (ne unutar rezervacije proširenja postojeće ulice); drugi lokacijski uvjeti nisu ograničeni; u rekonstrukciji, i gradnji novih građevine umjesto postojeće postojeći k_i i visina, veći od propisanih, mogu se zadržati, ali bez povihćavanja;
 - **iznimno**, uz Ilicu, Zagrebačku, produženu Medarsku, Aleju Bologne, Remetinečku, produženu Ulicu Ivane Brlić-Mažuranić, produženu Šarengradsku ulicu, Branimirovu i ulicu Dubrava moguća je gradnja novih građevina, rekonstrukcija i interpolacija najveće visine pet nadzemnih etaža, pri čemu se peta etaža oblikuje kao potkrovlje ili uvučeni kat, dubine nadzemnih etaža najviše 16,0 m, najveći k_{in} 2,0, najmanje 1 PGM/1 stan, uz obvezan smještaj vozila na građevnoj čestici (ne unutar rezervacije proširenja postojeće ulice); drugi lokacijski uvjeti nisu ograničeni;
 - **iznimno**, uz ulicu I. Trnava, Resnički put, Vukomeričku, produženu Vukovarsku, ulicu Klin, produženu Jarunsku, Aninu, Jezersku, Rudešku ulicu, produženu Baštijanovu ulicu, produženu Kranjčevićevu ulicu i na području Hrelića; gradnja građevina prema urbanim pravilima iz članka 74. ovih odredbi;
 - **iznimno**, na području Botinca potrebno je čuvati urbanu matricu, moguća je rekonstrukcija i gradnja novih građevina umjesto postojećih i interpolacija, uz najveći k_i 1,2 sa ciljem povihćavanja arhitektonske kvalitete građevine; postojeće građevne čestice ne mogu se dijeliti i spajati; rekonstrukcija ulične mreže uz povihćanje PGM-a, ostali parametri prema detaljnim pravilima;
 - **iznimno**, na području Malešnice kao dovršetak poteza gradnje uz Ulicu Ante Topića Mimare i ulicu Malešnica omogućuje se gradnja novih građevina, rekonstrukcija i interpolacija najveće visine pet nadzemnih etaža, pri čemu je peta etaža potkrovlje bez nadozida, najveći k_i 1,7, najmanji prirodni teren je 20%; najmanje 1 PGM/1 stan, uz obvezan smještaj vozila na građevnoj čestici (ne unutar rezervacije proširenja postojeće ulice); drugi lokacijski uvjeti nisu ograničeni;
 - **iznimno**, na području Sigečice uz Rapsku ulicu omogućuje se izgrađenost građevnih čestica do 60%; na zapadnom dijelu križanja Rapske i Ugljanske ulice izgrađenost građevne čestice 80%, ugostiteljsko-turistička namjena, visina podrum, tri etaže i potkrovlje (bez bučnih sadržaja i povihćanog prometa u odnosu na okolnu gradnju, tako da sadržaj ne ometa stanovanje);
 - **iznimno**, uz Ilirsku ulicu prema grafičkom prikazu omogućava se zadržavanje izvedene građevine u skladu s izvedenim stanjem;
 - **iznimno**, uz Bijeljinsku ulicu prema grafičkom prikazu omogućava se zadržavanje izvedene građevine u zatečenim tlocrtnim i visinskim gabaritima, a drugi lokacijski uvjeti nisu propisani;
 - **iznimno**, uz Vojakovačku ulicu prema grafičkom prikazu omogućava se zadržavanje izvedene građevine najveće visine četiri nadzemne etaže, pri čemu se četvrta etaža oblikuje kao potkrovlje ili uvučeni kat, a drugi lokacijski uvjeti nisu ograničeni;
 - **iznimno**, u ulici Gredice, kao uglovnica Jarunske ulice i ulice Gredice, omogućava se zadržavanje izvedene građevine najveće visine tri etaže, ostali parametri nisu propisani;
 - **iznimno**, uz ulicu 6. Trokut, a prema grafičkom prikazu omogućuje se zadržavanje u prostoru izvedene građevine prema sljedećim uvjetima: smještaj građevine na način kako je evidentirana u katastru i visina prema urbanom pravilu, drugi lokacijski uvjeti nisu ograničeni;
 - **iznimno**, uz južnu stranu ulice Dubrava i uz Trpanjsku ulicu, prema grafičkom prikazu, omogućava se zadržavanje izvedene građevine - uglovnice na k.č.br. 6373 k.o. Dubrava i na k.č.br. 4101/16 k.o. Rudeš, prema postojećem stanju izvedenosti pristupnoga puta i građevine;
- Opća i detaljna pravila primjenjuju se i za gradnju građevina svih namjena koje se mogu graditi u zoni stambene i mješovite namjene.

b) u zoni javne i društvene namjene:

- **gradnja novih građevina i rekonstrukcija**, prema programu i normativima osnovne namjene;
- najveća izgrađenost građevne čestice je 40%;
- najmanji prirodni teren je 30% površine građevne čestice i nije ga moguće planirati unutar rezervacije proširenja ulice, parkovno uređen;
- najmanja udaljenost građevine od međe susjedne građevne čestice je 5,0 m;
- GBP, k_i, visina građevine nisu propisani;
- u rekonstrukciji i gradnji novih građevine umjesto postojeće postojeća izgrađenost građevne čestice veća od propisane, može se zadržati, ali bez povihćavanja; najmanji prirodni teren je postojeći;
- gradnja novih građevina prema javnomnatječaju.
- iznimno, za izgradnju montažne sportske građevine južno od Dugavske ulice u Rudešu, prema kartografskom prikazu, nije propisana izgrađenost građevne čestice i površina prirodnog terena, ne primjenjuje se propisana udaljenost visoke građevine od granica građevne čestice i nije potrebna provihdba javnog natječaja.

Sanacija, uređenje i urbana obnova prostora individualne gradnje (2.5.) - prostori: Vrinice, VII. Retkovihc, Kozari bok, Kozari putevi, Struga, Bogdani, Žitnjak, Burićevo naselje, Provihno polje, Horvatovo naselje, Podbrežje i drugi prema grafičkom prikazu.

Opća pravila:

- revalorizacija područja gradske periferije s karakteristikama substandardne stambene, pretežito bespravne gradnje;
- podizanje standarda područja sanacijom, dogradnjom i transformacijom postojećih naselja, rekonstrukcijom postojeće i gradnjom novih prometne mreže, i osiguravanje prostora za realizaciju nužno potrebnih pratećih sadržaja koji će povihćati urbanitet naselja;
- poticanje transformacije slike naselja estetsko-oblikovnim komponentama (kvalitetnija gradnja u tehnološkom i oblikovnom smislu).

Detaljna pravila**a) u zoni stambene i mješovite namjene:**

- **gradnja** novihsamostojećih, poluugrađenih i ugrađenih građevina;
- najmanja površina građevne čestice za samostojeće je 350 m², za poluugrađene 220 m², za ugrađene 132 m²;
- najveća izgrađenost građevne čestice je 40% za samostojeću i poluugrađenu, a 50% za ugrađenu građevinu;
- najveći k_i 1,2;
- najmanji prirodni teren je 20% površine građevne čestice i nije ga moguće planirati unutar rezervacije proširenja postojeće ulice;
- najveća visina je tri nadzemne etaže, pri čemu se treća etaža oblikuje kao potkrovlje ili uvučeni kat;
- najmanje 1 PGM/1 stan, uz obvezan smještaj vozila na građevnoj čestici (ne unutar rezervacije proširenja postojeće ulice), druge namjene prema normativima ovih odredbi;
- pomoćne građevine su iza građevnog pravca glavne građevine, na građevnoj čestici moguća je gradnja samo jedne pomoćne građevine;
- u Novom Zagrebu gradnja samostojećih i poluugrađenih građevina, najveći GBP 450 m²; ostalo prema detaljnim pravilima;
- udaljenost građevnog pravca glavne građevine od rubne linije rezervacije proširenja ulice, odnosno od regulacijske linije ako za ulicu nije planirano ili nije potrebno osigurati proširenje, najmanje je 3,0 m, iznimno, može i manje u skladu s kontinuiranim građevnim pravcem postojećih građevina;
- najmanja udaljenost građevine od međe susjedne građevne čestice je 3,0 m;
- najmanja udaljenost građevine koja je pretežito ili isključivo namijenjena poslovnoj namjeni ili radu ne može biti manja od 3,0 m od međe susjedne građevne čestice;

- **rekonstrukcija** na česticama jednakim ili većim od propisanih izvodi se po pravilima za novu gradnju s tim da se postojeći parametri veći od propisanih mogu zadržati, ali bez povihćanja;
- **rekonstrukcija i interpolacija** na građevnim česticama manjim od propisanih za novu gradnju, uz uvjet da je najveći k_i 1,2, najveća visina tri nadzemne etaže, pri čemu se treća etaža oblikuje kao potkrovlje ili uvučeni kat i udaljenost građevine od međe susjedne građevne čestice je postojeća, ali ne manje od 1,0 m; potreban broj PGM-a osigurati na građevnoj čestici (ne unutar rezervacije proširenja postojeće ulice); drugi lokacijski uvjeti nisu ograničeni; u rekonstrukciji postojeći k_i i visina, veći od propisanih, mogu se zadržati, ali bez povećavanja;

Opća i detaljna pravila primjenjuju se i za gradnju građevina svih namjena osim javne i društvene koje se mogu graditi u zoni stambene i mješovite namjene. Gradnja građevina javne i društvene namjene prema pravilima za zonu javne i društvene namjene.

b) u zoni javne i društvene namjene:

- **gradnja novih građevina i rekonstrukcija**, prema programu i normativima osnovne namjene;
- najveća izgrađenost građevne čestice je 40%;
- najmanji prirodni teren je 30% površine građevne čestice i nije ga moguće planirati unutar rezervacije proširenja ulice, parkovno uređen;
- najmanja udaljenost građevine od međe susjedne građevne čestice je 3,0 m;
- GBP, k_i i visina građevine nisu propisani;
- u rekonstrukciji postojeća izgrađenost građevne čestice veća od propisane može se zadržati, ali bez povihćavanja; najmanji prirodni teren je postojeći.

Uređenje i urbana obnova rubnih prostora individualne gradnje (2.6.) - prostori: Stari Retkovihc, Resnik, Petruševac, Otočec, Remetinec, Blato, Otok, Horvatovo naselje, Stari Jakuševac, Klara i drugi prema grafičkom prikazu.

Opća pravila:

- revalorizacija područja nekadašnjih ruralnih naselja u procesu funkcionalne i morfološke transformacije;
- podizanje standarda područja mješovitom gradnjom, rekonstrukcijom postojeće i gradnjom novih prometne mreže i komunalne infrastrukture te osiguravanjem prostora za prateće sadržaje;
- očuvanje i dopunjavanje slike naselja, vodeći pri tome računa o graditeljskom naslijeđu (osobito središta starih sela) i razvojnim potrebama naselja;
- na zahvate u prostoru u zaštićenim dijelovima prirode i na kulturnim dobrima u ovom prostoru primjenjuju se i odgovarajuće odredbe iz točke 9. Mjere očuvanja i zaštite krajobraznih i prirodnih vrijednosti i nepokretnih kulturnih dobara, ovih odredbi.

Detaljna pravila

a) u zoni stambene i mješovite namjene:

- **gradnja samostojećih, poluugrađenih i ugrađenih građevina;**
- najmanja površina građevne čestice za samostojeću građevinu je 500 m², za poluugrađenu 300 m², a za ugrađenu građevinu 180 m²;
- najveća izgrađenost građevne čestice za samostojeću i poluugrađenu je 40%, a 50% za ugrađenu građevinu;
- najveći k_i 1,0;
- najmanji prirodni teren je 20% površine građevne čestice i nije ga moguće planirati unutar prostora rezerviranog za proširenje ulice;
- najveća visina je tri nadzemne etaže, pri čemu se treća etaža oblikuje kao potkrovlje ili uvučeni kat;
- najmanje 1 PGM/1 stan, uz obvezan smještaj vozila na građevnoj čestici (ne unutar rezervacije proširenja postojeće ulice), druge namjene prema normativima ovih odredbi;
- pomoćne građevine su iza građevnog pravca glavne građevine;

- udaljenost građevnog pravca glavne građevine od rubne linije rezervacije proširenja ulice, odnosno od regulacijske linije ako za ulicu nije planirano ili nije potrebno osigurati proširenje, najmanje je 3,0 m, iznimno, može i manje, u skladu s kontinuiranim građevnim pravcem postojećih građevina;
- najmanja udaljenost građevine od međe susjedne građevne čestice je 3,0 m, iznimno može biti i manja ali ne manja od 1,0 m;
- najmanja udaljenost pomoćne građevine koja je pretežito ili isključivo namijenjena gospodarskoj namjeni ne može biti manja od 3,0 m od međe susjedne građevne čestice;
- **rekonstrukcija i gradnja zamjenske građevine** na česticama jednakim ili većim od propisanih izvodi se po pravilima za novu gradnju s tim da se postojeći parametri veći od propisanih mogu zadržati, ali bez povihćanja;
- **rekonstrukcija i interpolacija** na građevnim česticama manjima od propisanih za novu gradnju, uz uvjet da je najveći k_i 1,0; najveća visina tri nadzemne etaže, pri čemu se treća etaža oblikuje kao potkrovlje ili uvučeni kat; udaljenost građevina od međe susjedne građevne čestice je postojeća, ali ne manje od 1,0 m, postojeća udaljenost manja od navedene može se zadržati; udaljenost građevina od međe za interpolaciju i za poslovnu glavnu i pomoćnu građevinu ne može biti manja od 3,0 m; potreban broj PGM-a osigurati na građevnoj čestici (ne unutar rezervacije proširenja postojeće ulice), drugi lokacijski uvjeti nisu ograničeni; u rekonstrukciji postojeći k_i i visina, veći od propisanih, mogu se zadržati, ali bez povihćavanja;
- **iznimno**, uz Branimirovu i produženu Koledinečku ulicu primjenjuju se urbana pravila iz članka 74. ovih odredbi;
- **iznimno**, na prostoru stambene namjene, južno od Zdihovske ulice u Blatu, veličina čestice za slobodnostojeću građevinu najviše 500 m², a za poluugrađenu najviše 400 m², visina tri nadzemne etaže, pri čemu se treća etaža oblikuje kao potkrovlje ili uvučeni kat, najveći k_i 1,0, najveća izgrađenost 30% za slobodnostojeće građevine, 40% za poluugrađene građevine, najmanji prirodni teren hortikulturno uređen 30%, najveći GBP 400 m², najmanje 1PGM/1 stan, udaljenost građevnog pravca građevine od rubne linije rezervacije proširenja ulice, odnosno od regulacijske linije ako za ulicu nije planirano ili nije potrebno osigurati proširenje, najmanje je 3 m, najmanja udaljenost od međe susjedne građevne čestice 3,0 m, drugi lokacijski uvjeti nisu ograničeni.

Opća i detaljna pravila primjenjuju se i za gradnju građevina svih namjena koje se mogu graditi u zoni stambene i mješovite namjene.

b) u zoni javne i društvene namjene:

- **gradnja novih građevina i rekonstrukcija**, prema programu i normativima osnovne namjene;
- gradnja samostojećih, a **iznimno** poluugrađenih građevina;
- najveća izgrađenost građevne čestice je 40%;
- najmanji prirodni teren je 30% površine građevne čestice nije ga moguće planirati unutar rezervacije proširenja ulice, parkovno uređen;
- najmanja udaljenost građevine od međe susjedne građevne čestice je 5,0 m; za poluugrađenu građevinu iznimno može biti i manja, ali ne manje od 3,0 m;
- GBP, k_i i visina građevine nisu propisani;
- u rekonstrukciji postojeća izgrađenost veća od propisane može se zadržati, ali bez povihćavanja; najmanji prirodni teren je postojeći;
- odobravanju gradnje novih građevina prethodijavlnatječaj.

c) u zoni poslovne namjene:

- **gradnja** prema urbanim pravilima iz članka 77. ovih odredbi.

Uređenje i urbana obnova prostora niske gradnje (2.7.) - prostori: Škorpikova ulica - zapad, Donji Stenjevec, Ciglenica, Trešnjevka-centar, Ravnice, Konjšćinska ulica, Kajzerica, Otok, Hreljić - jug, Jakuševac, Klara, Blato, Stari Botinec, Podbrežje, Horvatovo naselje, Remetinec - Lanište i drugi prema grafičkom prikazu.

Opća pravila:

- obnova i dovršetak naselja omogućavanjem promjena oblika i veličine građevnih čestica, gradnjom novih građevina, interpolacijom, rekonstrukcijom i postupnom zamjenom trošnih građevina;
- očuvanje elemenata identiteta naselja;
- podizanje standarda naselja rekonstrukcijom postojeće i gradnjom novih ulične mreže i komunalne infrastrukture, te osiguravanjem prostora za prateće sadržaje;
- na zahvate u prostoru u zaštićenim dijelovima prirode i na kulturnim dobrima u ovom prostoru primjenjuju se i odgovarajuće odredbe iz točke 9. Mjere očuvanja i zaštite krajobraznih i prirodnih vrijednosti i nepokretnih kulturnih dobara, ovih odredbi.

Detaljna pravila

a) u zoni stambene i mješovite namjene:

- **gradnja** novih samostojećih, poluugrađenih i ugrađenih građevina;
- najmanja površina građevne čestice je 500 m² za samostojeću, 300 m² za poluugrađenu, 180 m² za ugrađenu građevinu;
- najveća izgrađenost građevne čestice je 30% za samostojeću, 40% za poluugrađenu, a 50% za ugrađenu građevinu;
- najveći k_n 1,2;
- najmanji prirodni teren je 20% površine građevne čestice i nije ga moguće planirati na dijelu građevne čestice unutar rezervacije proširenja postojeće ulice, hortikulturno uređen;
- najveća visina je četiri nadzemne etaže, pri čemu se četvrta etaža oblikuje kao potkrovlje ili uvučeni kat;
- najmanje 1 PGM/1 stan, uz obvezan smještaj vozila na građevnoj čestici (ne unutar rezervacije proširenja postojeće ulice), druge namjene prema normativima ovih odredbi;
- pomoćne građevine su iza građevnog pravca glavne građevine;
- u mješovitoj pretežito stambenoj namjeni u Novom Zagrebu pomoćne građevine poslovne namjene grade se odvojeno od glavne građevine s time da je najveći ukupni GBP pomoćnih građevina na parceli 150 m²;
- udaljenost građevnog pravca glavne građevine od rubne linije rezervacije proširenja ulice, odnosno od regulacijske linije ako za ulicu nije planirano ili nije potrebno osigurati proširenje, najmanje je 3,0 m, iznimno može i manje u skladu s kontinuiranim građevnim pravcem postojećih građevina;
- najmanja udaljenost građevine od međe građevne čestice je 3,0 m;
- **rekonstrukcijai gradnja zamjenske građevine** na česticama jednakim ili većim od propisanih izvodi se po pravilima za novu gradnju s tim da se postojeći parametri veći od propisanih mogu zadržati, ali bez povihćanja;
- **rekonstrukcija i interpolacija** na građevnim česticama manjim od propisanih za novu gradnju, uz uvjet da je najveći k_i 1,2, najveća visina četiri nadzemne etaže, pri čemu se četvrta etaža oblikuje kao potkrovlje ili uvučeni kat; udaljenost građevina od međe susjedne građevne čestice je postojeća, ali ne manja od 1,0 m, postojeća udaljenost manja od navedenih može se zadržati; udaljenost građevina od međe za interpolaciju i za poslovnu glavnu i pomoćnu građevinu ne može biti manja od 3,0 m; potreban broj PGM-a osigurati na građevnoj čestici (ne unutar rezervacije proširenja postojeće ulice); drugi lokacijski uvjeti nisu ograničeni; u rekonstrukciji postojeći k_i i visina, veći od propisanih, mogu se zadržati, ali bez povihćavanja;
- **14. iznimno**, na prostoru Kajzerice najmanja površina građevne čestice za slobodnostojeće 350 m², za poluugrađene 220 m², a za ugrađene građevine 132 m²; najveća izgrađenost građevne čestice je 40% za slobodnostojeće i poluugrađene, 50% za ugrađene građevine; u rekonstrukciji, dogradnji, nadogradnji, zamjeni, gradnji novih građevine umjesto postojeće i interpolaciji na česticama jednakim ili većim od propisanih izvodi se po pravilima za novu gradnju s tim da se postojeći parametri veći od propisanih mogu zadržati, ali bez povihćanja; a na manjim građevnim česticama najveća izgrađenost građevne čestice je 50%; najveća visina građevine je četiri nadzemne etaže, pri čemu se četvrta etaža

oblikuje kao potkrovlje ili uvučeni kat, najveći GBP je 650 m²; uz Ulicu R. Cimermana visina građevine je najviše pet nadzemnih etaža, pri čemu se peta etaža oblikuje kao potkrovlje ili uvučeni kat, najveći GBP 800 m²; potreban broj PGM-a osigurati na građevnoj čestici (ne unutar rezervacije proširenja postojeće ulice); drugi lokacijski uvjeti nisu ograničeni;

- **iznimno**, na potezu mješovite namjene uz produženu Vatikansku ulicu u Klari, uz Ulicu Republike Njemačke u Otoku, uz Sarajevsku i Vatikansku ulicu u Jakuševcu, uz Aveniju V. Holjevca, na prostoru Klare zapadno od Avenije Većeslava Holjevca, te na prostoru Remetinca, Blata i Botinca uz Ulicu dr. Luje Naletilića, najmanja površina građevne čestice je 1000 m²; najveća izgrađenost je 40%, najveći k_{in} 2,0; visina građevine između tri i šest nadzemnih etaža; na zahvate rekonstrukcije, dogradnje, nadogradnje i interpolacija na građevnim česticama manjim od prethodno propisanih primjenjuju se detaljna pravila iz ovog članka;
- **iznimno**, na prostoru središta Trešnjevke (uz ulične poteze Selske - istok, Sokolgradske, Ozaljske ulice, Dobojske, Krapinske, Trakošćanske, ulice Dužice, Nehajske ulice i produžene Crikveničke, te Ljubljanske avenije) najveća izgrađenost građevne čestice je 50%, najveći k_{in} 2,5, visina u skladu s visinom poteza, te uz Novu cestu gdje je najveći k_{in} 2,5, a najveća visina je pet nadzemnih etaža, pri čemu se peta etaža oblikuje kao potkrovlje ili uvučeni kat; najmanje 1 PGM/1 stan, uz obvezan smještaj vozila na građevnoj čestici (ne unutar rezervacije proširenja postojeće ulice), druge namjene prema normativima ovih odredbi; na prostoru Trešnjevke uz II. Vrandučku ul. omogućuje se dovršenje gradnje stambeno-poslovne zgrade na k.č.br. 4559 k.o. Trešnjevka u zatečenim gabaritima; na k.č.br. 4286 k.o. Trešnjevka omogućuje se izgradnja poluugrađenog objekta na sjevernoj međi u cijeloj dubini iznimke;
- **iznimno**, na prostoru Knežije najveća izgrađenost građevne čestice je 50%, k_{in} 2,5; visina u skladu s visinom poteza; najmanje 1 PGM/1 stan, uz obvezan smještaj vozila na građevnoj čestici (ne unutar rezervacije proširenja postojeće ulice), druge namjene prema normativima ovih odredbi;
- **iznimno**, na prostoru Ciglenice (uz ulične poteze Zagorske, Klanječke, Selske - zapad, Ul. I. B. Mažuranić - jug i planirane produžene Kranjčevićeve ulice) i Trnave najveća izgrađenost građevne čestice je 50%, najveća visina je pet nadzemnih etaža, pri čemu se peta etaža oblikuje kao potkrovlje ili uvučeni kat, najveći k_{in} je 2,0, najmanje 1 PGM/1 stan, uz obvezan smještaj vozila na građevnoj čestici (ne unutar rezervacije proširenja postojeće ulice), druge namjene prema normativima ovih odredbi;
- **iznimno**, na prostoru mješovite namjene u Blatu, južno od Zdihovske ulice, najmanja površina građevne čestice je 500 m² za samostojeću, 300 m² za poluugrađenu, 180 m² za ugrađenu građevinu; najveća visina građevine četiri nadzemne etaže, pri čemu se četvrta etaža oblikuje kao potkrovlje ili uvučeni kat, k_{in} 1,4, a u zoni širine 100 m uz željezničku prugu visina građevine pet nadzemnih etaža, pri čemu se peta etaža oblikuje kao potkrovlje ili uvučeni kat, najveći k_{in} je 1,8, najmanji prirodni teren je 30% površine građevne čestice i nije ga moguće planirati unutar rezervacije proširenja postojeće ulice, hortikulturno uređen; najveća izgrađenost 40%, najmanje 1 PGM/1 stan, udaljenost građevnog pravca građevine od rubne linije rezervacije proširenja ulice, odnosno od regulacijske linije ako za ulicu nije planirano ili nije potrebno osigurati proširenje, najmanje je 3,0 m, najmanja udaljenost od međe susjedne građevne čestice 3,0 m, a u zoni uz željezničku prugu h/2, na jednoj građevnoj čestici moguće je graditi više građevina; drugi lokacijski uvjeti nisu ograničeni;
- **iznimno**, na prostoru mješovite namjene u Botincu, najveća visina građevine četiri nadzemne etaže, pri čemu se četvrta etaža izvodi kao potkrovlje ili uvučeni kat, najveći k_{in} je 1,2, najmanji prirodni teren je 30% površine građevne čestice i nije ga moguće planirati unutar rezervacije proširenja postojeće ulice, hortikulturno uređen; najveća izgrađenost za slobodnostojeće građevine 30%, za poluugrađene 40%, najmanje 1 PGM/1 stan, udaljenost građevnog pravca građevine od rubne linije rezervacije proširenja ulice, odnosno od regulacijske linije ako za ulicu nije planirano ili nije potrebno osigurati proširenje, najmanje je 3,0 m, najmanja udaljenost od međe susjedne građevne čestice 3,0 m, na jednoj građevnoj čestici moguće je graditi više građevina; drugi lokacijski uvjeti nisu ograničeni;
- **iznimno**, uz Sokolgradsku ulicu, na k.č.br. 4210 k.o. Trešnjevka prema grafičkom prikazu omogućuje se zadržavanje u prostoru građevina u zatečenim tlocrtnim i visinskim gabaritima s pristupom na javnoprometnu površinu prema postojećem stanju pristupnog puta i građevina; ostali lokacijski uvjeti nisu ograničeni;
- **iznimno**, uz Pakošćansku ulicu prema grafičkom prikazu omogućava se zadržavanje u prostoru građevine u zatečenim tlocrtnim i visinskim gabaritima, na postojećoj građevnoj čestici s pristupom na javnoprometnu površinu prema postojećem stanju pristupnog puta i građevine; ostali lokacijski uvjeti nisu ograničeni.

Opća i detaljna pravila primjenjuju se i za gradnju građevina svih namjena koje se mogu graditi u zoni stambene i mješovite namjene.

5) b) u zoni javne i društvene namjene:

- **gradnja novih građevina i rekonstrukcija**, prema programu i normativima osnovne namjene;
- najveća izgrađenost građevne čestice je 40%;
- najmanji prirodni teren je 30% površine građevne čestice nije ga moguće planirati unutar rezervacije proširenja ulice, parkovno uređen;
- najmanja udaljenost građevine od međe susjedne građevne čestice je 5,0 m;
- GBP, k_i i visina građevine nisu propisani;
- u rekonstrukciji, postojeća izgrađenost građevne čestice veća od propisane, može se zadržati, ali bez povihćavanja; najmanji prirodni teren je postojeći;
- gradnja novih građevina prema javnom natječaju.

c) u zoni poslovne namjene:

- **gradnja** prema urbanim pravilima iz članka 77. ovih odredbi.;
- **iznimno** u zoni poslovne namjene K1 uz Gospodsku ulicu, a prema grafičkom prikazu, omogućava se zadržavanje izvedene građevine prema postojećem stanju izvedenosti, drugi lokacijski uvjeti nisu ograničeni.

Uređenje i urbana obnova prostora mješovite gradnje (2.8.) - prostori: Stenjevec - sjever, Oranice, Zagorska - Selska, Petrine - Županići, Čulinečka, Tvornica RIZ, Peščenica - sjever, Tvornica Fotokemika, Dubec, Volovčica, Vrbik, Kanal, Njivice i drugi prema grafičkom prikazu.

Opća pravila:

- obnova i dovršetak urbane matrice gradnjom novih građevina, interpolacijom, rekonstrukcijom i zamjenom trošnih građevina;
- očuvanje elemenata identiteta i memorije naselja (postojeći trgovi, ulice, parkovi, karakteristični urbani potezi, izvorno oblikovanje građevine);
- podizanje standarda naselja rekonstrukcijom postojeće i gradnjom novih ulične mreže i komunalne infrastrukture, te osiguravanjem prostora za prateće sadržaje;
- na zahvate u prostoru u zaštićenim dijelovima prirode i na kulturnim dobrima u ovom prostoru primjenjuju se i odgovarajuće odredbe iz točke 9. Mjere očuvanja i zaštite krajobraznih i prirodnih vrijednosti i nepokretnih kulturnih dobara, ovih odredbi;
- obvezno je uređenje prostora prema UPU Vrbik - Središnji prostor;
- obavezno je uređenje prostora prema UPU Zagrebačka - Golikova.

Detaljna pravila:

- u nedovršenim prostorima individualne, niske i visoke gradnje, omogućuje se dovršetak postojeće tipologije, primjenjuju se urbana pravila iz točke 8.2.2. ovih odredbi. Promjena tipologije moguća je ako se formiraju novih prostorne cjeline ili urbani blok - zona omeđena javnim prostorom (ulicom ili parkom), te na površinama na kojima je propisana obveza izrade urbanističkih planova uređenja;
- odnos prema susjedstvu i mjera osiguravanja javnog interesa propituje se i određuje u postupku prihvaćanja **programa za izradu plana**;
- pojedinačna transformacija prostora individualne ili niske gradnje u prostor visoke gradnje nije moguća;
- **iznimno**, uređenje prostora Petrine-Županići prema UPU Petrine-Županići;
- **iznimno**, na križanju Gospodske ulice i Aleje grada Bologne, prema grafičkom prikazu omogućuje se zadržavanje izvedene građevine s pristupom na javnoprometnu površinu prema postojećem stanju izvedenosti;

- **iznimno**, uz ulicu Trebež prema grafičkom prikazu omogućuje se zadržavanje u prostoru građevine u zatečenim tlocrtnim i visinskim gabaritima s pristupom na javnoprometnu površinu prema postojećem stanju pristupnog puta i građevine; ostali lokacijski uvjeti nisu ograničeni.

Uređenje i urbana obnova prostora visoke gradnje (2.9.) - prostori: Trešnjevka - centar, Voltino - sjever, Črnomerec - jug, ulica Dubrava, Mandlova - Maksimirska, ulica Svetice, Brezje, Savska - Veslačka, Vrbik, Chromos - Radnička, Zagrepčanka - Heinzelova, Heinzelova - Vukovarska - sjever, J. Gredelj, Zagrebački velesajam - istok, URIHO - Držićeva, Radnička - TEŽ, Sloboština, Remetinec - Lanište, blok Krešimir i drugi prema grafičkom prikazu.

Opća pravila:

- obnova i dovršetak urbane matrice gradnjom novih građevina, interpolacijom, rekonstrukcijom i zamjenom trošnih građevina uz omogućavanje promjena oblika i veličine građevnih čestica;
- Na području Zagrepčanka - Heinzelova, J. Gredelj, Zagrebački velesajam - istok, URIHO - Držićeva, preispitat će se i mogućnost gradnje građevina viših od 9 etaža;
- očuvanje elemenata identiteta (elementi urbane matrice s naglaskom na vrijednim neizgrađenim prostorima i pješačkim pravcima, ambijentalna obilježja i prostorni doživljaji, izvorne graditeljsko-oblikovne karakteristike i sl.);
- podizanje urbanog standarda rekonstrukcijom postojeće i gradnjom novih ulične mreže i komunalne infrastrukture, te obveznim osiguravanjem prostora za prateće sadržaje;
- na zahvate u prostoru u zaštićenim dijelovima prirode i na kulturnim dobrima u ovom prostoru primjenjuju se i odgovarajuće odredbe iz točke 9. Mjere očuvanja i zaštite krajobraznih i prirodnih vrijednosti i nepokretnih kulturnih dobara, ovih odredbi;
- obvezno je uređenje prostora prema: UPU Oporovihčka - sjever, UPU Vrbik - Savska - Slavonska, UPU Kraš, UPU Gradišćanska - Cankareva - Prilaz baruna Filipovića, UPU Franck, DPU Savska - Vukovarska, UPU Brezje - zona jug;
- za blokovi na području Črnomerca, označene na grafičkom prikazu 4b - Procedure urbano - prostornog uređenja, prostorno rješenje odredit će se urbanističkim planom uređenja, odnosno javnim natječajem; do donošenja urbanističkog plana uređenja, odnosno provihdbe javnog natječaja, moguća je gradnja samo pojedinačne ulične interpolacije i rekonstrukcija uličnih građevina prema odredbama ovoga članka, a u dvorištima rekonstrukcija građevina koje su prema namjeni u skladu s namjenom utvrđenom GUP-om prema odredbi ovog članka "iznimno na prostoru Črnomerca".

Detaljna pravila:

a) u zoni stambene i mješovite namjene

- **gradnja** samostojećih, poluugrađenih i ugrađenih građevina;
- na jednoj građevnoj čestici moguće je graditi više građevina;
- izgrađenost građevne čestice je do 50% osim za gradske projekte do 90%;
- najveći je koeficijent iskoristivosti nadzemno k_{in} 3,0 za poslovnu, stambenu i stambeno-poslovnu namjenu;
- najmanji je koeficijent iskoristivosti nadzemno k_{in} 1,5, osim za građevine javne i društvene namjene;
- najmanji prirodni hortikulturno uređen teren je 20%, osim za gradske projekte najmanje 10%;
- za gradnju na regulacijskoj liniji najmanja širina koridora ulice je 15,0 m;
- potreban broj PGM-a treba osigurati u zoni zahvata urbanističkog plana uređenja ili lokacijske dozvole, na vlastitom zemljištu, građevnoj čestici ili česticama, odnosno prometnicama u neposrednom kontaktu s građevnom česticom ili česticama;
- rekonstrukcija se izvodi uz obvezu zadovoljenja PGM;
- **iznimno**, na prostoru Črnomerca i kontaktnom prostoru Trešnjevke s Donjim gradom, označeno na grafičkom prikazu 4a - Urbana pravila, izuzev prostora označenih kao gradski projekti, akao nastavak postojeće tipologije gradnje, omogućuje se:

- formiranje građevnih čestica prema karakteristikama prostora;
- najveća izgrađenost ulične građevne čestice je 60%, a na uglovima 80%;
- najveća izgrađenost dvorišne građevne čestice je 30%;
- najveća visina ulične građevine je pretežita visina poteza (bloka);
- najveći GBP usklađen s pretežitim GBP-om poteza;
- dubinu građevine ili dvorišnih krila građevine uskladiti s pretežitom dubinom gradnje poteza;
- najveći je koeficijent iskoristivosti nadzemno k_{in} 3,0 za poslovnu, stambenu i stambeno-poslovnu namjenu;
- najmanji prirodni teren dvorišnih čestica je 20%, hortikulturno uređen;
- najveća visina dvorišne građevine je četiri nadzemne etaže, pri čemu se četvrta etaža oblikuje kao potkrovlje ili uvučeni kat, ali ne viša od kontaktne ulične građevine; postojeće više dvorišne građevine moguće je zadržati, ali ne i povihćavati; iznimno dvorišna građevina može biti i viša, ali ne viša od postojeće dvorišne građevine na koju se prislanja;
- parkirališna mjesta za uličnu i za dvorišnu gradnju obvezno osigurati na građevnoj čestici(ne unutar rezervacije proširenja postojeće ulice), prioritet je podzemno, pristup s javnoprometne površine;
- građevni pravac je pretežito postojeći;
- ulične građevine su ugrađene, osim iznimno, ako je razmak potreban, prema lokalnim uvjetima, razmak između ulične i novih dvorišne građevine ne može biti manji od zbroja polovica njihovih visina do vijenca; pristup dvorišnoj građevini s javnoprometne površine preko ulične građevne čestice, odnosno kroz kolni prolaz ulične građevine;
- građevni pravac uz južnu stranu Ilice, zapadno od ulice Črnomerec, pomaknuti prema jugu i planirati drvored;
- u ulici Sveti Duh, u kontaktnom prostoru zgrade nekadašnje Mitnice, omogućuje se udaljenost visoke građevine od međe građevne čestice manja od polovice njene visine i dubina gradnje veća od pretežite dubine poteza;
- obvezno sačuvati kvalitetno visoko zelenilo;
- rekonstrukcija i gradnja novih građevina umjesto postojećih i interpolacija izvode se prema pravilima za novu gradnju; u rekonstrukciji i gradnji novih građevine umjesto postojeće postojeća izgrađenost građevne čestice, k_i i visina, veći od propisanih, mogu se zadržati, ali bez povihćavanja;
- unutar obuhvata UPU Franckzadržavanje pretežito stambene namjene bloka (M1), prenamjena i uređenje dvorišta u funkciji stanovanja; propozicije uređenja bloka prema detaljnim pravilima 'iznimno na području Črnomerca'; rekonstrukcije, rušenje i nova gradnja uz prethodnu integralnu valorizaciju stanja te povijesne i funkcionalne vrijednosti bloka, odnosno pojedinih građevina;
- **iznimno**, na prostoru Trnja, istočno od Veslačke ulice označenom na grafičkom prikazu 4a. - Urbana pravila, najveća visina može biti pet nadzemnih etaža;
- **iznimno**, na prostoru Trnja, za k.č.br. 4614/1, k.o. Trnje, omogućava se gradnja podzemne etaže na cijeloj površini čestice na dubini većoj od 3,0 m ispod kote uređenog terena;
- **iznimno**, na prostoru mješovite namjene zapadno od Avenije Većeslava Holjevca u Klari kao tampon prostor prema zoni individualne gradnje, najveća visina građevine 4 nadzemne etaže, najmanja udaljenost od međe susjedne građevne čestice $h/2$, ostalo prema detaljnim pravilima;
- **iznimno**, na području UPU Banjavčičeva - Heinzelova - Branimirova - Zavrtnica omogućuje se rješavanje parkirališnih potreba zahvata $M2_1$ djelomično unutar zahvata $M2_6$;
- **iznimno**, na dijelu prostora uz Božidarevićevu ulicu, Benkovićevu ulicu, te između Bukovačke ulice i Duknovičeve ulice, najveća visina građevina je pet nadzemnih etaža, pri čemu se peta etaža izvodi kao potkrovlje ili uvučeni kat; u rekonstrukciji i gradnji novih građevina umjesto postojećih može se zadržati postojeća udaljenost od međa manja od propisane, ali ne manja od 3 m, ostali parametri nisu propisani;
- **iznimno**, za lokaciju Zavoda za rehabilitaciju i ortopedska pomagala u Božidarevićevoj 1 omogućuju se uvjeti i način gradnje prema pravilima za zonu javne i društvene, poslovne i ugostiteljsko-turističke namjene;
- **iznimno**, u zoni mješovite-pretežito stambene namjene M1 uz Gospodsku ulicu uz Heinzelovu ulicu, a prema grafičkom prikazu, omogućava se zadržavanje izvedene građevine u Gospodskoj 84-86i na k.č.br. 1978/3 k.o. Peščenica prema postojećem stanju izvedenosti, drugi lokacijski uvjeti nisu ograničeni.

Opća i detaljna pravila primjenjuju se i za gradnju građevina svih namjena koje se mogu graditi u zoni stambene i mješovite namjene.

b) u zoni javne i društvene, poslovne i ugostiteljsko-turističke namjene:

- **gradnja i rekonstrukcija** moguća je prema programu osnovne namjene;
- drugi lokacijski uvjeti (izgrađenost građevne čestice, GBP, k, visina građevine i prirodni teren) nisu ograničeni;
- gradnja novih građevina prema javnomnatječaju;
- **iznimno**, za postavljanje montažnog kazališta "Baraka" nije potrebno provihsti javninatječaj;
- **iznimno**, za izgradnju kompleksa HZZO u Gradišćanskoj ulici, prema grafičkom prikazu, omogućuje se izgradnja bez obveze primjene propisane udaljenosti visoke građevine od granica građevne čestice, ostali parametri prema detaljnim pravilima.

Uređenje, zaštita i urbana obnova kompleksa jedne namjene (2.10.) - prostori javne i društvene namjene (Aleja G. Šuška, Klin, Jankomir, bolnice), zona gospodarske namjene (Klara, Radnička cesta, Žitnjak, Slavenska avenija-sjever, Ravnice, Oporovihčka ulica, Prilaz baruna Filipovića, Ilica, Šanci, Dugave - jug, Slobošćina-jug, Blato-Lanište, URIHO, Avenija Većeslava Holjevca-zapad, istok, Delci, Jakuševac-jug, Novi Petruševac i Jankomir), malo poduzetništvo (Servisna zona Retkovihc, Savica-Šanci, Melišćice), sportsko-rekreacijska namjena s gradnjom (ŠRC Veslačka, ŠRC Chromos - Savica, Kruga, Cvjetno, Hipodrom, Termalno kupalište Blato, ŠRC Jakuševac, ŠRC Siget, ŠRC Slobošćina), sportsko-rekreacijska namjena bez gradnje (Mrzlo polje, dolina potoka Bliznec, dolina potoka Šćefanovihc, Trokut, Otoćec, Klara, Dugave, Jakuševac, Golf centar Zagreb), posebna namjena, infrastrukturni sustavi (Resnik, TE-TO, Petruševac, Autobusni kolodvor), groblja i drugi prema grafičkom prikazu.

Opća pravila:

- uređenje cjelina, vrijednih građevina i zelenih površina, te komunalne opreme;
- dovršetak prostora novom gradnjom i uređenje otvorenih površina u funkciji osnovne namjene;
- u svim namjenama omogućuje se gradnja više građevina na jednoj građevnoj čestici;
- na površinama javne i društvene, gospodarske, sportsko-rekreacijske, posebne namjene te na površinama infrastrukturnih sustava i groblja ograde se mogu graditi i više od 1,50 m radi zaštite građevine ili načina njezina korištenja;
- omogućuje se zadržavanje postojećih građevina kojih namjena nije u skladu s planiranom namjenom i njihova rekonstrukcija u postojećim gabaritima bez mogućnosti povihćanja;
- na zahvate u prostoru u zaštićenim dijelovima prirode i na kulturnim dobrima u ovom prostoru primjenjuju se i odgovarajuće odredbe iz točke 9. Mjere očuvanja i zaštite krajobraznih i prirodnih vrijednosti i nepokretnih kulturnih dobara, ovih odredbi;
- obvezno je uređenje prostora prema: UPU proširenje groblja Mirogoj, UPU Groblje Miroševac - jug i UPU Groblje Miroševac - istok, UPU Groblje Sv. Klara, UPU Groblje Čučerje, UPU Groblje Šćestine, UPU Groblje Stenjevec, UPU Groblje Jakuševac, UPU Termalno kupalište Blato.

Detaljna pravila**a) javna i društvena namjena:**

- **gradnja** novih građevina;
- građevna čestica oblikuje se prema normativima za određenu namjenu (škole, dječje ustanovih i sl.);
- najveća izgrađenost građevne čestice je 40%;
- najmanji prirodni teren je 30% površine građevne čestice i nije ga moguće planirati unutar rezervacije proširenja postojeće ulice, parkovno uređen;
- najveća visina je šest nadzemnih etaža; građevina može imati i veći broj etaža ako je to vezano uz funkciju građevine ili lokalne uvjete;
- novu gradnju nije moguće planirati na postojećim hortikulturno-uređenim površinama;

- obvezan je smještaj vozila na građevnoj čestici prema normativima ovih odredbi (ne unutar rezervacije proširenja postojeće ulice);
- najmanja udaljenost građevine od međa građevne čestice je $h/2$ (polovica visina), osim od postojeće ili planirane javnoprometne površine;
- za gradnju novih građevina obvezan je javni natječaj;
- **rekonstrukciji interpolacija** moguća je prema pravilima za novu gradnju, bez obaveze natječaja; u rekonstrukciji i gradnji novih građevine umjesto postojeće postojeća izgrađenost građevne čestice i visina, veće od propisanih, mogu se zadržati, ali bez povihćavanja; najmanji prirodni teren je postojeći.

b) gospodarska namjena (proizvodna, poslovna, trgovački kompleksi i ugostiteljsko - turistička namjena)

- **gradnja novih i rekonstrukcija postojećih građevina;**
- najmanja građevna čestica je 1000 m², osim prigodom rekonstrukcija i interpolacija na postojećim manjim građevnim česticama;
- omogućuje se gradnja slobodnostojećih, poluugrađenih i ugrađenih građevina;
- najveća izgrađenost građevne čestice je 50%;
- najmanji prirodni teren je 20% površine građevne čestice; nije ga moguće planirati unutar rezervacije proširenja ulice;
- najveći k_{in} za proizvodnu namjenu i trgovačke komplekse 1,2, a 2,0 za poslovnu i ugostiteljsko – turističku namjenu; k_{in} može biti i veći ako je to rezultat razrade prostora urbanističkim planom uređenja;
- visina i broj etaža građevine određuje se ovisno o tehnologiji i namjeni;
- obvezan smještaj vozila na građevnoj čestici prema normativima ovih odredbi za određenu namjenu (ne unutar rezervacije proširenja postojeće ulice);
- osiguravanje neposrednog pristupa s javnoprometne površine;
- građevni pravac u skladu s kontinuiranim građevnim pravcem postojećih građevina;
- najmanja udaljenost građevine od međa građevne čestice je $h/2$, ali ne manje od 3,0 m, osim od javnoprometne površine ili površine rezervirane za proširenje postojeće ulice;
- za proizvodnu namjenu i trgovačke komplekse planirati zelenu tampon zonu širine minimalno 10 m prema ostalim namjenama, osim prema javnoprometnim površinama;
- u gradnji novih građevine umjesto postojeće postojeća izgrađenost građevne čestice, k_i i visina veći od propisanih mogu se zadržati, ali bez povihćavanja; najmanji prirodni teren je postojeći;
- arhitektonska kompozicija i oblikovanje građevina moraju biti primjereni karakteru zone, osobito na potezima uz gradske avenije koji definiraju ulaz u grad;
- **prigodom prenamjene (restrukturiranja) i promjene prostorne organizacije** većih postojećih radnih kompleksa moguća je prenamjena dijela ili cjeline u različite prostore uredskog poslovanja, trgovine, kulture, znanosti, zabave, rekreacije i hotele; na lokacijama postojećih industrijskih pogona mogu se smjestiti trgovački centri koji moraju biti prilagođeni urbanom prostoru tipologijom i ponudom "gradske robne kuće" (trgovački kompleksi K2 su isključeni), te s parkiralištem na površini terena koje osigurava najviše trećinu potreba za parkiranjem (ostatak potrebnih PGM-a podzemno ili u sklopu građevine); eventualno, dijeljenje na manje cjeline moguće u skladu s propozicijama za gradnju novih i rekonstrukciju postojećih građevina, uz uvjet da se ne može graditi na uređenim zelenim površinama;
- **iznimno**, na prostoru zone planske oznake I. u Vukomercu, omogućuje se gradnja tehničko-putničkog kolodvora prema detaljnim pravilima za infrastrukturne sustave ovog članka;
- **iznimno**, na prostorima određenima za malo poduzetništvo (Servisna zona Retkovihc, Savica - Šanci i Melištica) najmanja površina građevne čestice je 500 m², a najveća 3.000 m²; najveća visina građevine je četiri nadzemne etaže, pri čemu je četvrta etaža potkrovlje bez nadozida; na istoj građevnoj čestici moguće je planirati jedan stan najveće bruto - stambene površine do 150 m²; ostalo prema detaljnim pravilima;
- **iznimno**, za novu gradnju u zonama poslovne namjene uz Ulicu Republike Njemačke, Heinzelovu, Slavonsku aveniju, Ulicu grada Gospića i Aveniju V. Holjevca najmanje je visine pet nadzemnih etaža, ostalo prema detaljnim pravilima;
- **iznimno** u zoni gospodarske namjene dio Perjasičke ulice, dio produžene Hermanovih ulice, dio Sisačke ceste I. odvojka i dio Saljske ulice određen je za malo poduzetništvo, namjene pretežno uslužne djelatnosti, najmanja površina parcele 350 m²; najveća visina građevine je četiri nadzemne etaže. Na

istoj građevnoj čestici moguće je planirati jedan stan najveće bruto površine 150 m², najmanja udaljenost od međe h/2, iznimno 1,0 m, ostalo prema detaljnim pravilima;

- **iznimno**, za gradnju građevine Zagreb arene u prostoru planske namjene oznake K2 u Laništu, drugi lokacijski uvjeti nisu ograničeni;
- **iznimno**, na preostalom dijelu površine u području prostora Blato - Lanište, prema lokalnim uvjetima Zavoda za prostorno uređenje Grada Zagreba, omogućuje se gradnja stambeno-poslovnih, javnih i društvenih građevina i viših od devet nadzemnih etaža bez obaveze primjene članka 101. ovih odredbi, te trgovačkog centra, s tim da je najveća izgrađenost građevne čestice 60%; najveći k_{in} je 2,2 za sve namjene; a najmanji prirodni teren 15%;
- **iznimno**, između Zagrebačke avenije i Ulice hrvatskih branitelja i na lokaciji u Jankomiru, prema grafičkom prikazu, omogućuje se najveća izgrađenost građevne čestice 70% i najveće k_{in} 2,2, ostalo prema detaljnim pravilima;
- **iznimno** na prostoru zone K1 na Kajzerici, istočno od željezničke pruge omogućuje se gradnja kompleksa URIHO, što uključuje polivalentni rehabilitacijski centar i proizvodni pogon, dom za osobe s invaliditetom, te ostale prateće sadržaje, a na preostalom dijelu zone K1 - gradskoga projekta istočno od planirane prometnice, sjeverno od Avenije Dubrovnik i zapadno od Zagrebačkog velesajma, omogućuje se gradnja i stambenih i stambeno-poslovnih građevina.;
- **iznimno**, za gradnju građevina javne i društvene namjene na prostoru Kozari puteva, unutar zone K1, lokacijski uvjeti nisu propisani, obvezna je provedba javnog natječaja;
- na prostoru gospodarske namjene jugoistočno od sajma automobila u Jakuševcu gradnja i uređenje na temelju provedbe javnog natječaja;
iznimno, na istom prostoru omogućuje se građenje komunalnih građevina i uređaja infrastrukturnog sustava u svrhu realizacije Plana gospodarenja otpadom u gradu Zagrebu, prema detaljnim urbanim pravilima za infrastrukturne sustave određene u ovome članku, a bez obaveze provedbe procedure određene u točkama 12.1. i 12.2. ovih odredbi.

c) sportsko-rekreacijska namjena sport s gradnjom

- gradnja novih građevina i rekonstrukcija;
- građevna čestica površine, u pravilu, najmanje 5.000 m²; iznimno, može se zadržati manja površina ako je građevna čestica cijela u zoni određenoj kartografskim prikazom 1) KORISTENJE I NAMJENA PROSTORA, ali ne manja od 2.000 m²;
- najveća izgrađenost građevne čestice 40%;
- najmanji prirodni teren je 30% površine građevne čestice; nije ga moguće planirati unutar rezervacije proširenja ulice, osim u kontaktnom području priobalja rijeke Save i u podsljemenskoj zoni, gdje najmanje 50% građevne čestice mora biti prirodno tlo (uređena zelena površina);
- visina građevine uvjetovana je specifičnim zahtjevima vrste sporta; građevina (ili njezin dio) u kojoj je smješten prateći sadržaj može biti viša od građevine osnovne namjene;
- u ukupnom GBP-u sportski sadržaji moraju biti zastupljeni s najmanje 70%, drugo mogu biti prateći sadržaji, osim za stadione, gdje udio pratećih sadržaja može biti i veći;
- **iznimno**, za gradnju i uređenje prostora Hipodroma obvezna je prethodna izrada krajobrazne studije; ostali parametri prema detaljnim pravilima;
- **iznimno**, za gradnju u priobalju Save uz Veslačko naselje, najmanja građevna čestica je 4000 m², a rekonstrukcije su moguće na postojećim manjim česticama;
- **iznimno**, na području Nova bolnica-zapad (termalno kupalište Blato) omogućuje se izgradnja i uređenje turističkih i javnih sadržaja; odnos sportskih i pratećih sadržaja može biti i drugačiji od propisanoga kao rezultat razrade prostora UPU-om Termalno kupalište Blato;
- **iznimno**, na prostoru zone rekonstrukcije i dogradnje Doma sportova omogućuje se izgradnja i uređenje sportskih i pratećih sadržaja, pri čemu odnos sportskih i pratećih sadržaja može biti i drugačiji od propisanoga; ostali lokacijski uvjeti nisu propisani;
- u rekonstrukciji, nadogradnji i gradnji novih građevina umjesto postojećih postojeća izgrađenost građevne čestice veća od propisane može se zadržati, ali bez povihćavanja; najmanji prirodni teren je postojeći;

- za gradnju građevina sportsko-rekreacijske namjene na istaknutim lokacijama površine veće od 1,0 ha obavezan javnatječaj.

d) sportsko-rekreacijska namjena –sport bez gradnje

- građevna čestica površine, u pravilu, najmanje 5000 m²; iznimno, može se zadržati manja površina ako obuhvaća cijelu zonu određenu kartografskim prikazom: 1) KORIŠTENJE I NAMJENA PROSTORA;
- na ovim se prostorima mogu uređivati otvorena igrališta te graditi manje prateće građevine koje upotpunjuju i služe osnovnoj djelatnosti (garderobe, sanitarije, manji ugostiteljski sadržaji i sl.), ukupan GBP do 1000 m²/ha cjelovite uređene sportsko-rekreacijske površine - građevne čestice, a proporcionalno manje na manjim; ukupni GBP ne može biti veći od 5000 m²; otvorena igrališta mogu se sezonski natkriti; prateći se sadržaji mogu graditi istodobno ili nakon uređenja otvorenih sportsko-rekreacijskih igrališta;
- najmanji prirodni teren je 30% površine građevne čestice nije ga moguće planirati unutar rezervacije proširenja ulice, osim u kontaktnom području priobalja rijeke Save i u podsljemenskoj zoni, gdje najmanje 50% građevne čestice mora biti prirodno tlo (uređena zelena površina).

e) posebna namjena

- površine posebne namjene uređuju se prema posebnim propisima;
- unutar površina posebne namjene mogu se graditi i rekonstruirati građevine i postavljati uređaji koji služe osnovnoj namjeni;
- visina građevina uvjetovana je specifičnim zahtjevima osnovne namjene uz obvezu poštivanja lokalnih uvjeta.

f) infrastrukturni sustavi

- **gradnja novih građevina i rekonstrukcija;**
- veličina građevne čestice, građevine i pratećih sadržaja određeni su tehnološkim zahtjevima i posebnim propisima;
- poštovati mjere zaštite okoliša; što je moguće više sadržaja smjestiti podzemno; neizgrađene dijelovih građevne čestice hortikulturno urediti;
- rubovih građevnih čestica prema drugim namjenama treba urediti kao zaštitni vegetacijski pojas najmanje širine 10 m;
- gradnja i uređenje tramvajskih, autobusnih i željezničkih terminala s pratećim sadržajima prema javnom natječaju;
- **iznimno**, na prostoru Glavnog kolodvora Zagreb omogućuje se realizacija sadržaja sukladno utvrđenoj prometnoj studiji i rezultatima po njoj proviđenog javnog natječaja.;
- **iznimno**, na prostoru sanitarnog odlagališta Prudinec omogućuje se građenje komunalnih građevina i uređaja infrastrukturnog sustava u svrhu sanacije odlagališta.

g) groblje

- prostore groblja oblikovati kao zelene parkovne površine kvalitetnim parkovno-pejsažnim rješenjima i osiguravanjem standarda najmanje površine po grobnom mjestu u skladu s Pravilnikom o grobljima;
- na prostorima groblja mogu se graditi prateće građevine, tj. građevine koje služe osnovnoj funkciji groblja (crkve, kapele, obredne dvorane, mrtvačnice i sl.), te komunalna infrastruktura;
- uređenje svih groblja, gradnja pratećih građevina, te oblikovanje opreme što se na groblju postavlja, mora biti primjereno oblikovanju, uređenosti i tradiciji takvih prostora;
- uz granicu groblja, a unutar površine groblja, treba osigurati zaštitni vegetacijski pojas najmanje širine 10,0 m;
- uređenje groblja uskladiti sa Zakonom o grobljima i drugim posebnim propisima;
- gradnja novih groblja prema javnomnatječajuuz obavezu izrade UPU-a.

Uređenje javnih zelenih površina (2.11.) - prostori: Bundek, dolina potoka Ribnjak - Gračani, Podrebernica, Kulmerovih livade, Park Šestine, Gornji Lukšić, Pongratzov park, Park Mikulići, Park Črnomerec, Park Gornje Prekrižje, Park Vrhovihc, Pantovčak - Zelengaj, Park Pepeljarka, Martinovka - dio, Park Babonićeva - Šalata, Park Jurkovićeva, Trg S. Radića i potez središnje osi, Park Botinec, Park Remetinečki gaj, parkovi u Klari, Park u Slobostini, Park u Dugavama, Park u Jakuševcu, Park Čučerje, Park Markuševac, Park Kozjak, Park Čulinec, Park Resnik i drugi prema grafičkom prikazu.

Opća pravila

Parkovi:

- formiranje parkova tako da oblikovnim karakteristikama, sadržajima i opremom zadovolje potrebe korištenja kao rekreacijski, edukativni, ekološki i estetski gradski prostori;
- **uređenje** sukladno postojećim obilježjima, planiranom načinu korištenja, zaštitnoj funkciji i očuvanju postojećeg zelenila;
- uređenje parkovnih površina ponajprije održavanjem i sadnjom visokog zelenila;
- uređenje putova, biciklističkih staza, rekreacijskih površina, oblikovanje i rekonstrukcija ili dopuna parkovne opreme;
- iznimno, mogu se graditi građevine koje su u funkciji korištenja parka kao što su paviljoni i odmorišta, manje javne ili ugostiteljske građevine, komunalne građevine, građevine sanitarno-higijenskog standarda i trafostanice, do ukupno 500 m²GBP-a;
- gradnja građevina iz prethodne alineje moguća je na svakih najmanje 2 ha uređene parkovne površine uz obavezu izrade krajobrazne studije ne može se graditi na već vegetacijom oblikovanim prostorima; postojeće građevine i uređene površine mogu se zadržati;
- program za izradu krajobrazne studije, odnosno krajobraznu studiju izrađuje Zavod za prostorno uređenje Grada Zagreba ili druga ovlaštena osoba, a verificira nositelj izrade plana, a za one od strateške važnosti za razvoj grada (konstitucijske prirodne elemente identiteta grada: Medvednica i Sava) Gradski ured za strategijsko planiranje i razvoj Grada. Krajobraznom se studijom utvrđuje ukupni maksimalni GBP građevina;
- **iznimno**, na prostoru Bundeka moguća je izgradnja pratećih sadržaja do 1500 m²GBP-a;
- **iznimno**, na javnim gradskim površinama - tematskim zonama (Z4) na Krugama, Trnjanskoj Savici, zoni južno od Autobusnog kolodvora i Racinjaka mogu se graditi građevine za kulturu, znanost, rekreaciju i vjerske građevine, uz uvjet da k_{in} zone nije veći od 0,2;
- **iznimno** u zoni Z4 južno od Strossmayerovog šetališta mogu se graditi ugostiteljske i druge prateće građevine u funkciji obnove prostora nestalih poljoprivrednih kultura (vinograda i dr.) uz uvjet da k_{in} zone nije veći od 0,2, uz obavezu izrade krajobrazne studije. Program za izradu krajobrazne studije, odnosno krajobraznu studiju izrađuje Zavod za prostorno uređenje Grada Zagreba ili druga ovlaštena osoba, a verificira nositelj izrade plana;
- obvezno je uređenje prostora prema UPU Gračanski Ribnjak;
- **iznimno** omogućuje se podzemna garaža na dijelu površine Trga dr. Franje Tuđmana uz Reljkovićevu ulicu;
- **iznimno**, uz Aleju Hermanna Bollea prema grafičkom prikazu omogućava se zadržavanje izvedene građevine s poslovnim prostorom i pristupom na javnoprometnu površinu prema postojećem stanju izvedenosti pristupnog puta i građevine, drugi lokacijski uvjeti nisu ograničeni. Radi optimalne spomeničke prezentacije nepokretnoga kulturnog dobra - kompleksa groblja Mirogoj i uklanjanja uzroka i posljedica ugroženosti ovog graditeljskog sklopa, za prostor zapadno od Aleje Hermanna Bollea obuhvaćen urbanim pravilima 1.8. i 2.11. propisuje se obveza izrade UPU Hermanna Bollea - zapad (s krajobraznom studijom i konzervatorskom podlogom).

Gradske park-šume:

- zadržavanje izvorne strukture vegetacije prema vrstama i obraslosti gradskih park-šuma te gospodarenje u skladu sa šumsko-gospodarskim planovima;
- gospodarenje se provodi ponajprije s ciljem uzgoja i zaštite, a u skladu s održivim gospodarenjem šumama, unapređenjem biološke i krajobrazne raznolikosti te zaštitom ekološkog sustava;

- uređenje šumske infrastrukture i/ili građevina za potrebe šumarstva, livada, staza, putova, gradnja vidikovaca, paviljona, nadstrešnica, higijensko-sanitarnih građevina ili druge opreme park-šume odredit će se urbanističkim planovima uređenja i projektnom dokumentacijom, vodeći računa o tome da se ne ugrozi njihova prirodni bliska struktura i druge općekorisne funkcije temeljne namjene.

Na zahvate u prostoru u zaštićenim dijelovima prirode i na kulturnim dobrima u ovom prostoru primjenjuju se i odgovarajuće odredbe iz točke 9. Mjere očuvanja i zaštite krajobraznih i prirodnih vrijednosti i nepokretnih kulturnih dobara, ovih odredbi.

Uređenje zaštitnih zelenih površina (2.12.) - prostori: Vinovrh, Kulmerov dvor, dolina potoka Bliznec i dolina potoka Reka, Botinec - jug, Prudinec, Glogovihc, Brodišće, vinogradi Brezinščaka i Gornjeg Bukovca i drugi prema grafičkom prikazu.

Opća pravila:

- onemogućavanje gradnje na površinama zaštitnog zelenila, na klizištima, strminama, vodocrpilištima i uz vodotoke, osim građevina koje služe zaštiti kao što su potporni zidovi, nasipi, retencije, ograde i slično;
- na postojećim zaštitnim zelenim površinama mogu se zadržati postojeće građevine i uređene površine;
- uređenje, sukladno postojećim obilježjima, planiranom načinu korištenja, funkciji zaštite i održavanja slike karakterističnih poljodjelskih krajobraza;
- uređenje površina za rekreaciju na otvorenom, putova, staza, paviljona i nadstrešnica, tako da njihova ukupna površina ne prelazi 5% površine zahvata;
- postava skulptura i spomen-obilježja;
- na područjima zaštićenih vinograda mogu se graditi klijeti kao jednoetažne građevine s podrumom, najveći GBP-a 20 m² u vinogradu površine najmanje 700 m²;
- **iznimno** na površinama povremeno pod vodom (V2), omogućuje se gradnja i uređenje prostora u skladu s člankom 20. ovih odredbi;
- **iznimno**, na prostoru Gornjeg Bukovca moguće je preseljenje postojećih klijeti južnije u odnosu na postojeću lokaciju;
- **iznimno**, na prostoru istočno od park-šume Čulinečina moguć je smještaj groblja kućnih ljubimaca;
- **iznimno**, na lokaciji između Botinca i južne zagrebačke obilaznice za potrebe udruge Krila moguće je izgraditi halu, nadstrešnice, štalu, sjenik i alatnicu;
- na zahvate u prostoru u zaštićenim dijelovima prirode i na kulturnim dobrima u ovom prostoru primjenjuju se i odgovarajuće odredbe iz točke 9. Mjere očuvanja i zaštite krajobraznih i prirodnih vrijednosti i nepokretnih kulturnih dobara, ovih odredbi.;
- **iznimno**, za prostor sanitarnog odlagališta Prudinec omogućuje se građenje komunalnih građevina i uređaja infrastrukturnog sustava u svrhu realizacije Plana gospodarenja otpadom u gradu Zagrebu, prema detaljnim urbanim pravilima za infrastrukturne sustave određene u točki 8.2.2. ovih odredbi.

Gradnja na građevnim česticama najmanje površine 5000 m²(2.13.), na zaštitnim zelenim površinama- prostori: Završje, Müllerov breg, Mikulići, Lukšići, Šestine, Mlinovi, Jelenovac, Fučkov jarek, Remete, Miroševac i drugi prema grafičkom prikazu.

Na zaštitnim zelenim površinama, osim u šumi i na šumskom zemljištu, a sukladno karakteristikama krajolika, mogu se graditi manje građevine javne i društvene namjene, turističko - ugostiteljske ili stambene građevine s najviše tri stanana građevnoj čestici, površine najmanje 5000 m² tako da GBP ne prelazi 400 m², a visina je, najviše, podrum, jedna etaža i potkrovlje ili uvučeni kat s tim da je na građevnoj čestici moguće smjestiti jednu glavnu građevinu.

Iznimno na Gornjem Prekrižju - sjeverna strana prema grafičkom prikazu, omogućuje se gradnja stambene građevine na građevnoj čestici površine najmanje 2500 m², visina i GBP prema prethodnom stavku.

Na zahvate u prostoru u zaštićenim dijelovima prirode i na kulturnim dobrima u ovom prostoru primjenjuju se i odgovarajuće odredbe iz točke 9. Mjere očuvanja i zaštite krajobraznih i prirodnih vrijednosti i nepokretnih kulturnih dobara, ovih odredbi.

Uređenje rijeke Save (2.14.)

Uređenje rijeke Save s priobaljem, uključujući i sustav odteretnih kanala, vodnih stepenica i dr., provodit će se tako da se zadrže prirodna obilježja prostora i osigura zaštita podzemnih voda.

Na vodnom dobru koje se povremeno nalazi pod vodom mogu se uređivati otvorena igrališta za sport i rekreaciju bez sadnje visoke vegetacije, graditi infrastrukturne građevine, te uređivati vodotoci sukladno posebnim propisima o korištenju vodnog dobra.

Na površinama vode i vodnog dobra (u riječnom koritu i u inundaciji), u zoni 500 m nizvodno od Mosta mladosti, omogućuje se pristup rijeci i postava plutajućih objekata većih od 35 m, a za brodovih do 35 m na tradicionalnim privezištima uz mostovih, prema postojećem stanju lokacije i građevine, drugi lokacijski uvjeti nisu propisani.

Na zahvate u prostoru u zaštićenim dijelovima prirode i na kulturnim dobrima u ovom prostoru primjenjuju se i odgovarajuće odredbe iz točke 9. MJERE OČUVANJA I ZAŠTITE KRAJOBRAZNIH I PRIRODNIH VRIJEDNOSTI I NEPOKRETNIH KULTURNIH DOBARA ovih odredbi.

8.2.3. NISKOKONSOLIDIRANA GRADSKA PODRUČJA

Urbana preobrazba (3.1.) - prostori: Sv. Duh, Heinzelova, Ferenščica, Branimirova, Njivice - Pile, Martinovka, Kruge, Brezje, Staro Trnje, Sigečica, Vrbik (Ul. I. Lučića), središnji dio Savice (Ujevićeva - Jeđutova), industrijska baština u Trnju (Paromlin, Plinara, bivša industrija uz Radničku cestu), Cvjetno naselje (istočno od HRT-a), prostor između Save i ulice Prisavlje, Istočni kolodvor, Tvornica autobusa, Ulica grada Gospića, Ciglena, područje Glavnog kolodvora s kontaktnim prostorom Trnja, Ul. kneza Lj. Posavskog - Heinzelova - Branimirova, Kruge, Tvornica cementa u Podsusedu, Oranice, Savska - Šareng gradska, središte Trešnjevke, NK Zagreb Kranjčevićeva, Klanječka - Tomislavova, Studentski kampus Borongaj i drugi prema grafičkom prikazu.

Opća pravila:

- uklanjanje i zamjena gradskog tkiva stanje i namjena kojega nisu adekvatni položaju u gradu;
- promjena postojeće namjene i morfologije te definiranje novih ulične mreže i urbane strukture;
- obvezno je donošenje urbanističkog plana uređenja;
- programom za izradu urbanističkog plana uređenja definirat će se osnovni urbanistički parametri za korištenje prostora, način korištenja i uređenja površina, sukladno planiranoj namjeni, javnim i društvenim potrebama, poštujući vrijednosti i specifičnosti područja za koje se izrađuje urbanistički plan uređenja;
- na javnim gradskim površinama - tematskim zonama (Z4) mogu se graditi građevine za kulturu, znanost, rekreaciju, ugostiteljske i vjerske građevine, uz uvjet da k_{in} zone nije veći od 0,2 i podzemne garaže kojim GBP ne ulazi u obračun k_i , udaljenost građevine od susjedne međe nije propisana;
- do donošenja urbanističkog plana uređenja mogući su zahvati u skladu s člankom 104. ovih odredbi;
- na zahvate u prostoru u zaštićenim dijelovima prirode i na kulturnim dobrima u ovom prostoru primjenjuju se i odgovarajuće odredbe iz točke 9. Mjere očuvanja i zaštite krajobraznih i prirodnih vrijednosti i nepokretnih kulturnih dobara, ovih odredbi.

Programske smjernice za izradu urbanističkih planova uređenja iskazane su u poglavlju III. MJERE POSREDNE PROVEDBE PLANA.

Nova regulacija na neizgrađenom prostoru (3.2.) - prostori: Trnava, Gajnice - zapad, Škorpikova ulica - istok, Jankomir, Oranice, Savska Opatovina, Prečko, Vrbani, Grmoščica, Degidovihc, Dankovihc, Slanovihc, Oporovihc, Zabavni park - istok, Dubrava - centar, Slavenska - sjever, Čulinečka - zapad, Resnik, Savica - Šanci, Borovje, Savica - Petruševac, Grana, RC Granešina, Mladoles I, Mladoles II., petlja Lučko - sjever, petlja Lučko - jug, Blato - jug, Botinec - zapad, Savski park - istok, Savski park - zapad, Remetinec rotor - istok, Remetinec rotor - zapad, Zagrebački velesajam - zapad, Otočec - istok, Klara, Podbrežje, Buzinski Krči, Dugave - jug, Savski park - istok (Sanitarno odlagalište Jakuševac), Jakuševac, park Novi Zagreb, Racinjak (Zaprude - sjever), Središće - zapad, Gračani - Dolje i drugo prema grafičkom prikazu.

Opća pravila:

- gradnja ulične mreže, mreže javnih prostora i građevina te uređenje neizgrađenih površina prema urbanističkom planu uređenja;
- obvezno je donošenje urbanističkog plana uređenja;
- programom za izradu urbanističkog plana uređenja definirat će se osnovni urbanistički parametri za korištenje prostora, način korištenja i uređenja površina, sukladno planiranoj namjeni, javnim i društvenim potrebama, poštujući vrijednosti i specifičnosti područja za koje se izrađuje urbanistički plan uređenja;
- potrebno je osigurati minimalno 3m² javne parkovne površine po stanovniku na područjima gdje se planira stambena gradnja ukoliko postotak zelenila nije definiran u pojedinom urbanom pravilu koje se primjenjuje za konkretno područje;
- u zonama javnih gradskih površina - tematskim zonama (Z4) mogu se graditi građevine za kulturu, rekreaciju, ugostiteljske i vjerske građevine, uz uvjet da k_{in} zone nije veći od 0,2 i podzemne garaže kojih GBP ne ulazi u obračun k_i ;
- do donošenja urbanističkog plana uređenja mogući su zahvati u skladu s člankom 104. ovih odredbi, osim ako programskim smjernicama ovog članka nije određeno drugačije;
- na zahvate u prostoru u zaštićenim dijelovima prirode i na kulturnim dobrima u ovom prostoru primjenjuju se i odgovarajuće odredbe iz točke 9. Mjere očuvanja i zaštite krajobraznih i prirodnih vrijednosti i nepokretnih kulturnih dobara, ovih odredbi.

Programske smjernice za izradu urbanističkih planova uređenja iskazane su u poglavlju III. MJERE POSREDNE PROVIHDBE PLANA.

9. MJERE OČUVANJA I ZAŠTITE KRAJOBRAZNIH I PRIRODNIH VRIJEDNOSTI I NEPOKRETNIH KULTURNIH DOBARA

Mjere očuvanja i zaštite krajobraznih i prirodnih vrijednosti i nepokretnih kulturnih dobara propisane su zakonom i drugim propisima te odredbama ovih odredbi, a sadržane su u elaboratima **GENERALNI URBANISTIČKI PLAN GRADA ZAGREBA, KONZERVATORSKA PODLOGA, Opći i posebni uvjeti zaštite i očuvanja nepokretnih kulturnih dobara, Izmjena i dopuna 2015. i MJERE ZAŠTITE PRIRODE (PRIJEDLOZI ZAHTJEVA ZAŠTITE PRIRODE) ZA IZMJENE I DOPUNE GENERALNOG URBANISTIČKOG PLANA GRADA ZAGREBA-stručna podloga, 2013.**, iz članka 5. ovih odredbi.

9.1. Mjere očuvanja i zaštite krajobraznih i prirodnih vrijednosti

Za potrebe Generalnoga urbanističkog plana grada Zagreba izrađen je popis prirodnih vrijednosti zaštićenih na temelju Zakona o zaštiti prirode. Obavljena je sistematizacija i prikaz u tabelama za dijelovih prirode po kategorijama te kartografski prikaz.

Djelatnost zaštite prirode u Hrvatskoj zasniva se na odredbama Zakona o zaštiti prirode. Prema odredbama tog zakona priroda je kao cjelina pod zaštitom, samo određeni dijelovi žive i nežive prirode, koji su zbog znanstvene, kulturno-obrazovne, povijesne ili estetske vrijednosti od posebnog značenja za Hrvatsku, stavljaju se pod posebnu zaštitu.

Zakonom o zaštiti prirode uređen je sustav zaštite i cjelovitog očuvanja prirode kao sveukupnosti biološke i krajobrazne raznolikosti.

Suvremeni pristup zaštite temelji se na očuvanju prirodnih, krajobraznih i kulturno-povijesnih vrijednosti polazeći od pretpostavke sveobuhvatne, tj. integralne zaštite nedjeljivih elemenata graditeljske i prirodne, odnosno prostorne baštine.

A Zaštićene prirodne vrijednosti na temelju Zakona o zaštiti prirode:

1. spomenik prirode;
2. značajni krajobraz;
3. spomenik parkovne arhitekture.

A2 Područja ekološke mreže, odnosno područja važna za ugrožene vrste i stanišne tipovih na temelju Uredbe o proglašenju ekološke mreže.

B Prirodna područja preporučena za zaštitu:

1. krajobraz;
2. šume;
3. parkovna arhitektura.

C Dijelovi prirode koji se štite mjerama Generalnoga urbanističkog plana grada Zagreba:

1. gradske park-šume;
2. krajobrazi i krajobrazne cjeline;
3. parkovna arhitektura.

Uređenje i zaštita dijelova prirode koji se štite mjerama GUP-a određeni su člankom 54. ovih odredbi.

Za sve zahvate i radovih unutar područja zaštićenih na temelju Zakona o zaštiti prirode i Uredbe o proglašenju ekološke mreže potrebno je ishoditi mjere i uvjete zaštite prirode od nadležnog tijela.

A ZAŠTIĆENE PRIRODNE VRIJEDNOSTI UNUTAR OBUHVATA GUP-a PO KATEGORIJAMA S MJERAMA ZAŠTITE I UREĐENJA

SPOMENIK PRIRODE

- Prilaz Gj. Deželića 51, STABLO PUSTENASTE PAULOVNIJE (412)*

ZNAČAJNI KRAJOBRAZ

- Savica

SPOMENIK PARKOVNE ARHITEKTURE

- Junkovićev put 2, Dvorac Junković, park (650)*
- Jurjevska ulica 27, vrt (26)*
- Jurjevska ulica 30 (630)*
- Trg N. Š. Zrinjskog (634)*
- Trg J. J. Strossmayera (636)*
- Trg kralja Tomislava (635)*
- botanički vrt PMF (647)*
- botanički vrt FBF (591)*
- Park Ribnjak (628)*
- Mlinovi 72, Leustekov park (92)*
- Mallinov park (31)*
- park Maksimir (172)*
- Prilaz Gj. Deželića 14, VRT (881)*
- Paunovac 7, stablo obalnog mamutovca (880)*
- Perivoj srpanjskih žrtava (904)*
- park Opatovina (911)*

- Trg kralja Petra Krešimira IV. (910)*
- Trg kralja Petra Svačića (912)*

A2 PODRUČJE EKOLOŠKE MREŽE odnosno područje važno za ugrožene vrste i stanišne tipovih na temelju Uredbe o ekološkoj mreži je:

- potok Dolje;

SPOMENIK PRIRODE

Zakon o zaštiti prirode definira kategoriju spomenika prirode kao pojedinačni neizmijenjeni dio ili skupinu dijelova žive i nežive prirode, koji ima ekološku, znanstvenu, estetsku ili odgojno-obrazovnu vrijednost.

Spomenik prirode koji se nalazi na području županije ili Grada Zagreba proglašava županijska skupština ili Gradska skupština Grada Zagreba uz prethodnu suglasnost središnjeg tijela državne uprave nadležnog za zaštitu prirode.

Akt o proglašenju zaštićenog područja objavljuje se u 'Narodnim novinama', a zaštićene prirodne vrijednosti upisuju se u Upisnik zaštićenih prirodnih vrijednosti, koji se vodi u središnjem tijelu državne uprave nadležnom za zaštitu prirode.

Spomenici prirode mogu biti: geološki, geomorfološki, hidrološki, botanički, prostorno mali botanički i zoološki lokalitet i dr.

Kriterij za utvrđivanje ovih kategorije je izvornost i očuvanost, tj. neizmijenjenost dijela ili skupine dijelova prirode.

Na spomeniku prirode i u njegovoj neposrednoj blizini koja je sastavni dio zaštićenog područja dopušteni su zahvati i djelatnosti kojima se ne ugrožavaju njegova obilježja i vrijednosti.

Mjere zaštite i uređenja

Spomenicima prirode upravlja javna ustanova. Javna ustanova donosi plan upravljanja koji se provodi godišnjim programom zaštite, očuvanja, korištenja i promicanja zaštićenog područja. Pravilnikom o unutarnjem redu pobliže se uređuju pitanja i propisuju mjere zaštite, očuvanja, unapređenja i korištenja.

Za sve eventualne zahvate na zaštićenom spomeniku prirode potrebno je ishoditi uvjete zaštite prirode nadležnog tijela.

ZNAČAJNI KRAJOBRAZ

Prema Zakonu o zaštiti prirode, značajni krajobraz je prirodni ili kultivirani predjel velike krajobrazne vrijednosti i bioraznolikosti i/ili georaznolikosti ili krajobraz očuvanih jedinstvenih obilježja karakterističnih za pojedino područje.

U značajnom krajobrazu dopušteni su zahvati i djelatnosti koje ne narušavaju obilježja zbog kojih je proglašen.

Na području i u neposrednoj okolini područja proglašanih značajnih krajobraza nisu prihvatljivi zahvati i radnje koji mogu negativno utjecati na očuvanje povoljnih uvjeta staništa i očuvanje stabilnosti biljnih i/ili životinjskih populacija, a to su: intenzivniji zahvati sječe; izgradnja elektrana (uključujući i one na obnovljive izvore energije); eksploatacija mineralnih sirovina; hidrotehnički zahvati i melioracija zemljišta; prenamjena zemljišta; izgradnja golf igrališta; postavljanje antenskih stupova; onečišćenje nadzemlja i podzemlja; unošenje stranih (alohtonih) vrsta.

Elemente krajobraza u zaštićenim područjima ali i ostalim krajobrazno vrijednim područjima treba štiti u cijelosti, pri čemu posebno mjesto zauzimaju raznovrsni ekološki sustavi i stanišni tipovi, u kombinaciji s elementima ruralnog krajobraza, formiranima u uvjetima lokalnih tradicija korištenja prostora u različitim gospodarskim i povijesnim okolnostima. U planiranju je potrebno provoditi interdisciplinarna istraživanja temeljena na vrednovanju svih krajobraznih sastavnica, naročito prirodnih i kulturno-povijesnih vrijednosti unutar granica obuhvata plana. Uređenje postojećih i širenje građevinskih područja planirati na način da se očuvaju postojeće krajobrazne vrijednosti. U planiranju vodnogospodarskih zahvata treba voditi računa o krajobrazu i vodama kao krajobraznom elementu.

Značajnim krajobrazima upravlja javna ustanova. Javna ustanova donosi plan upravljanja koji se provodi godišnjim programom zaštite, očuvanja, korištenja i promicanja zaštićenog područja. Pravilnikom o unutarnjem redu pobliže se uređuju pitanja i propisuju mjere zaštite, očuvanja, unapređenja i korištenja.

Za sve eventualne zahvate na zaštićenom spomeniku prirode potrebno je ishoditi uvjete zaštite prirode nadležnog tijela.

Mjere zaštite i uređenja temelje se na odrednicama:

- zadržati postojeći prostorni odnos prirodnih zajednica šuma, vodotoka, livada, vlažnih staništa u odnosu na poljodjelske površine oranica, voćnjaka, vinograda i manjih površina vrtova,
- prema mogućnostima i načinu gospodarenja obnoviti nekadašnje površine livada koje nestaju zbog širenja izgradnje ili zbog promjene načina života u prigradskim selima i naseljima,
- izraditi detaljnu valorizaciju bioloških, geoloških, kulturnih i estetskih svojstava svakoga pojedinog krajolika,
- kartirati prirodne i kultivirane biocenoze krajobraza i istaknuti specifičnost u odnosu na biljne zajednice, floru i faunu,
- prilikom uređivanja korita vodotoka očuvati prirodne tokove s pratećom vegetacijom,
- spriječiti daljnje onečišćenje medvedničkih vodotokova od otpadnih i fekalnih voda izgradnjom kanalizacijske mreže,
- očuvanje karakterističnih i vrijednih vizura,
- objekti se mogu graditi i dograđivati samo unutar građevinskog područja, nova izgradnja ne smije prelaziti karakteristične gabarite naselja, odnosno njegovih povijesne strukture,
- treba izbjegavati unošenje volumena, oblika i građevinskog materijala koji nisu primjereni ambijentu i tradiciji gradnje,
- nova izgradnja i sadržaji svojim volumenom i funkcijom ne smiju utjecati na degradaciju i zagađenje krajobraza tako da mijenjaju njegova obilježja zbog kojih je zaštićen,
- udoline potoka treba očuvati u cijelosti s maksimalnom zaštitom od izgradnje,
- mogućnosti izgradnje u zaštićenom krajoliku treba prethoditi izrada krajobrazne studije.

SPOMENIK PARKOVNE ARHITEKTURE

Prema Zakonu o zaštiti prirode spomenik parkovne arhitekture je umjetno oblikovani prostor (perivoj, botanički vrt, arboretum, gradski park koji ima estetsku, stilsku, umjetničku, kulturno-povijesnu, i odgojno-obrazovnu vrijednost.

Na spomeniku parkovne arhitekture dopušteni su zahvati i djelatnosti kojima se ne narušavaju vrijednosti zbog kojih je zaštićen.

Spomenik parkovne arhitekture koji se nalazi na području županije ili Grada Zagreba proglašava županijska skupština ili Gradska skupština Grada Zagreba uz prethodnu suglasnost središnjeg tijela državne uprave nadležnog za zaštitu prirode.

Akt o proglašenju zaštićenog područja objavljuje se u 'Narodnim novinama', a zaštićene prirodne vrijednosti upisuju se u Upisnik zaštićenih prirodnih vrijednosti, koji se vodi u središnjem tijelu državne uprave nadležnom za zaštitu prirode.

Po načinu vrtnog i parkovnog oblikovanja spomenik parkovne arhitekture oblikovan je kao perivoj, botanički vrt, arboretum, gradski park, drvored, skupina i pojedinačno stablo i dr.

Temeljni kriteriji za zaštitu i utvrđivanje spomeničkih vrijednosti pojedinog objekta parkovne arhitekture su očuvanost objekta, povijesno-stilska prepoznatljivost, cjelovitost i izvornost povijesnog prostora vrta, perivoja, parka, drvoreda ili kojega drugog oblika parkovnog oblikovanja, estetska očuvanost i vrijeme nastanka.

Znatno su šire određivani kriteriji zaštite parkovne baštine u talijanskoj povihli ICOMOS-IFLA o povijesnim vrtovima koji se očituju u uvodnoj definiciji povijesnog vrta:

'Povijesni vrt je arhitektonska i biljna kompozicija koja sa stajališta povijesti ili umjetnosti ima općedruštveno značenje i kao takav smatra se spomenikom.'

Temeljni cilj i zadatak evidentiranja objekata parkovne arhitekture je da se zaštite i očuvaju autentični prostori kao dokaz razvoja parkovne misli kroz razna povijesna razdoblja i događanja. Parkovno oblikovani prostori su integralna cjelina sa spomenicima arhitekture i dio su kulturno povijesne baštine.

Mjere zaštite i uređenja:

- Zaštićene parkovih i botaničke vrtovih treba redovito održavati i po potrebi obnavljati sukladno povijesnoj matrici odnosno smjernicama usklađenosti očuvanja bioloških komponenti i prostornog rasporeda elemenata parkovne arhitekture.
- Uzgojno-sanitarnim zahvatima dendrofloru treba održavati u povoljnom stanju vitaliteta. Za pojedina stabla ovisno o njihovom stanju preporučljivo je izraditi studije vitaliteta kojima će se utvrditi detaljnije smjernice njihova očuvanja.
- povijesne perivoje, vrtovih, drvorede, groblja treba očuvati u cijelosti, a dopušteni su samo oni zahvati koji ne narušavaju i ne mijenjaju njihovih estetske, kulturno-povijesne vrijednosti;
- perivoji, parkovi, vrtovi i dr. ne mogu se smanjivati niti prenamijeniti za druge potrebe;
- obnova spomenika parkovne arhitekture temelji se na povijesnoj matrici, izvornim biljnim vrstama drveća i grmlja na temelju prethodno izrađene povijesne studije, koja će odrediti metode obnovih parka, perivoja, vrta;
- nužno je ukloniti sve sadržaje koju su interpolirani unutar parkovne površine, a narušavaju povijesnu kompoziciju prostora.

Za sve eventualne zahvate potrebno je ishoditi uvjete zaštite prirode nadležnog tijela.

EKOLOŠKA MREŽA

Ekološka mreža Republike Hrvatske proglašena je Uredbom o ekološkoj mreži, te predstavlja područja ekološke mreže Europske unije Natura 2000.

Natura 2000 je ekološka mreža sastavljena od područja važnih za očuvanje ugroženih vrsta i stanišnih tipova Europske unije. Njezin cilj je doprinijeti očuvanju povoljnog stanja više od tisuću ugroženih i rijetkih vrsta te oko 230 prirodnih i poluprirodnih stanišnih tipova. Dosad je u ovu ekološku mrežu uključeno oko 28000 područja na gotovo 20% teritorija EU što je čini najvećim sustavom očuvanih područja u svijetu. Natura 2000 se temelji na EU direktivama (Direktiva o pticama - Directive 2009/147/EC i Direktiva o staništima - Council Directive 92/43/EEC), područja se biraju znanstvenim mjerilima, a kod upravljanja tim područjima u obzir se uzima i interes i dobrobit ljudi koji u njima žive.

Ekološku mrežu RH (mrežu Natura 2000) prema Uredbi o ekološkoj mreži čine područja očuvanja značajna za ptice- POP (područja značajna za očuvanje i ostvarivanje povoljnog stanja divljih vrsta ptica od interesa za Europsku uniju, kao i njihovih staništa, te područja značajna za očuvanje migratornih vrsta ptica, a osobito močvarna područja od međunarodne važnosti) i područja očuvanja značajna za vrste i stanišne tipovih - POVS (područja značajna za očuvanje i ostvarivanje povoljnog stanja drugih divljih vrsta i njihovih staništa, kao i prirodnih stanišnih tipova od interesa za Europsku uniju).

Mjere zaštite:

Temeljem Zakona o zaštiti prirode za sve planovih, programe i zahvate koji mogu imati značajan negativan utjecaj na ciljne vrste i staništa te cjelovitost područja ekološke mreže, potrebno je provesti postupak ocjene prihvatljivosti za ekološku mrežu. Od zahvata koji mogu imati negativan utjecaj na područja ekološke mreže posebice treba izdvojiti eventualno planirane radovih regulacije vodotoka, hidroelektrane, bioplinska postrojenja, centre za gospodarenje otpadom, intenzivno širenje i/ili formiranje novih građevinskih područja, obuhvatne infrastrukturne projekte/koridore, hidrotehničke i melioracijske zahvate, golf igrališta i razvoj turističkih zona.

B PRIRODNA PODRUČJA PREPORUČENA ZA ZAŠTITU

U prostoru su evidentirana prirodna područja koja po svojim biološkim, ekološkim, estetskim, stilskim, te umjetničkim i kulturno-povijesnim odlikama predstavljaju kvalitetu za zaštitu. Navedena područja preporučuju se za zaštitu u kategorijama: krajobraza, šuma i parkovne arhitekture.

KRAJOBRAZ

- dolina potoka Branovihc s vinogradima sjeverno od Oporovca i Novoselca,
- dolina potoka Ribnjak i Okrugljak;

ŠUMA

- Jelenovac - Vrhovihc
- park-šume centra,
- Tuškanac - Dubravkin put - Cmrok,
- Zelengaj, Kraljevec, Pantovčak, Prekrižje;

PARKOVNA ARHITEKTURA

- park Grič
- Strossmayerovo šetalište,
- Ul. M. Jandrića 21, perivoj crkve sv. Franje Ksaverskog,
- Laščinska cesta 77, vrt Očić,
- Trg maršala Tita,
- Trg I., A. i V. Mažuranića,
- Trg Marka Marulića,
- Trg Ante Starčevića,
- groblje Mirogoj s krematorijem.

PARK-ŠUME

Park šuma je prirodna ili sađena šuma veće pejzažne vrijednosti, a namijenjena je odmoru i rekreaciji. U park-šumi dopuštene su samo radnje i mjere potrebne za održavanje i uređenje, tj. radovi koji su u skladu s njenom namjenom - članak 111. Zakona o zaštiti prirode.

Park-šumu proglašava zaštićenom Gradska skupština Grada Zagreba na temelju stručnog obrazloženja na koje je potrebno ishoditi suglasnost središnjeg tijela državne uprave nadležnog za zaštitu prirode.

Akt o proglašenju zaštićenog područja objavljuje se u službenom glasilu Grada Zagreba, a nakon toga se donosi rješenje o upisu u Upisnik zaštićenih dijelova prirode, koji se vodi centralno za čitavu Republiku Hrvatsku u središnjem tijelu državne uprave nadležnom za zaštitu prirode.

Mjere zaštite za ovu kategoriju propisuje gradonačelnik Grada Zagreba uz suglasnost središnjeg tijela državne uprave nadležnog za zaštitu prirode.

Park-šume su logičan slijed prirodnih šumskih zajednica koje se rasprostiru na odgovarajućim staništima i što je vrlo važno, one su prirodne klimatogene zajednice koje trebaju imati poseban postupak i zaštitu.

Zagrebačke park-šume sastoje se od više šumskih zajednica. Najrasprostranjenija je šuma hrasta kitnjaka s običnim grabom. Tu šumu nalazimo u svim park-šumama priobalja od Podsuseda do Sesveta. U nešto višim položajima hrastu kitnjaku i običnome grabu pridružuje se obična bukva tvoreći submontansku šumu s trepavičastim šašem. U zagrebačkoj nizini nalazimo u park-šumama šumu hrasta lužnjaka i običnog graba te šumu hrasta lužnjaka i velike žutilovke dok uz Savu nalazimo šumu vrba i topola.

Park-šume svojim položajem i izgledom zadovoljavaju naziv općekorisne funkcije svrstane u ekološke (zaštitne) i društvene (socijalne) funkcije. Ekološke funkcije šuma možemo diferencirati na hidrološke, proituerizijske, klimatske, protuimisijske, vjetrobrane i za zaštitu prometnica, kao i šume različitih izvora zaštite. Ekološku funkciju ima šuma integriranih zaštitnih funkcija, koja zbog toga stječe veću vrijednost sa socijalnog stajališta jer je značajno ekološko uporište koje uvjetuje stabilnost prostora.

Društvene (socijalne) funkcije diferenciraju se na turističke, estetske, rekreacijske i zdravstvene.

Estetska funkcija šuma uvjetuje u krajoliku sklad i ljepotu. Ta funkcija dolazi najviše do izražaja u urbanim zonama, tj. samim naseljima ili neposredno u njihovu okruženju. Rekreacijska funkcija šume je veća što je bliža urbanim zonama jer je pristupačnija te je i njezina upotrebna vrijednost veća.

S obzirom na zagađenja neposrednog okoliša u urbanim zonama, sve je veći broj stanovnika, koji rekreativno boravi u šumskim kompleksima. Stoga je potrebno njihovo uređenje provoditi u skladu s njenom namjenom. To se ponajprije odnosi na uređenje staza i putova, livadnih površina, izgradnju vidikovaca, paviljona, natkrivenih mjesta za odmor i dr.

Općekorisne funkcije šume ne mogu se osigurati konzervacijom zatečenog stanja, nego održavanjem trajne dinamike ravnoteže prirodnih šumskih ekosistema.

14) S obzirom na iznimnu važnost takvih šuma, koje su utkane u sve dijelovih grada, značajni su prirodni resursi, koji zahtijevaju poseban i intenzivniji tretman u vezi sa zahvatima njege, obnovih i održavanje.

Park-šumama upravlja javna ustanova. Javna ustanova donosi plan upravljanja koji se provodi godišnjim programom zaštite, očuvanja, korištenja i promicanja zaštićenog područja. Pravilnikom o unutarnjem redu pobliže se uređuju pitanja i propisuju mjere zaštite, očuvanja, unapređenja i korištenja.

Mjere zaštite i uređenja

- u park-šumama dopušteni su samo oni zahvati i radnje svrha kojih je njezino održavanje i uređenje. Radovi njege park-šuma mogu se podijeliti u ovih faze: radovi s tlom radi poboljšanja edafskih uvjeta postojećem i budućem mladom naraštaju (rahlenje tla, uništavanje korova, odvodnja i dr.);
- zaštita mlade sastojine od različitih štetočina (biljaka, životinja, mikroorganizama i dr.) i nepovoljnih ekoloških čimbenika (mraz, žega, suša i dr.); njega podmlatka nakon dovršnih sječa; njega sastojina čišćenjem; njega sastojina proredom, ostali zahvati koji povihćavaju estetsku i proizvodnu vrijednost stabala i sastojina u park-šumi (rezanje grana, oblikovanje krošanja, podsadiavanje i dr.);
- izraditi fitocenološku kartu i Program gospodarenja s posebnom namjenom za šumske površine predviđene za zaštitu. To se odnosi uglavnom na privatne šume, dok za šume u državnom vlasništvu postoji Šumsko-gospodarska osnova u skladu sa Zakonom o šumama;
- šume ne mogu imati druge namjene nego se trebaju očuvati u sadašnjim površinama, stoga treba izraditi kartu šumskih površina te predvidjeti i širenje šuma na ogoljelim šumskim površinama i na izvornim šumskim staništima;
- nije dopuštena izgradnja na potencijalnim šumskim površinama i u šumi;
- cilj i smjernice gospodarenja određuju se u skladu s namjenom, a to je ponajprije odmor i rekreacija;
- ophodnju treba poistovjetiti s fiziološkom zrelošću stabala;
- čuvati prirodni integritet šume i poduzimati mjere njege za održavanje zdravstvenog stanja šumskih sastojina (čišćenje i pravilan uzgoj podmlatka);
- degradirane dijelovih šume treba obnoviti zadovoljavajući estetske uvjete;
- rubne zone park-šume u blizini naselja treba očistiti od različitog otpada;
- na pojedinim mjestima gdje je slaba zastupljenost podmlatka i prizemnog rašća, potrebno je obavljati uzgojne zahvate na pomlađivanju šume;
- urediti putovih i staze te opremiti parkovnim elementima;
- spriječiti svako daljnje širenje izgradnje unutar šumskih površina.

Postupak zaštite prirodnih područja preporučenih za zaštitu koja se sada štite i mjerama GUP-a, temelji se na stručnoj podlozi kojom se utvrđuju vrijednosti područja i način upravljanja tim područjem, sukladno posebnim propisima.

Evidentirane prirodne vrijednosti imaju neospornu vrijednost koju treba i nadalje čuvati osmišljenom i racionalnom namjenom prostora. Navedene prirodne vrijednosti, do donošenja zaštite, potrebno je i nadalje štiti mjerama GUP-a, osobito gdje su narušene estetske i prirodne osobitosti krajobraza, a radi sprečavanja neracionalnog korištenja prirodnih resursa.

Osnova za očuvanje evidentiranih prirodnih vrijednosti u obuhvatu Generalnoga urbanističkog plana grada Zagreba proizlazi iz Zakona o potvrđivanju Konvencije o europskim krajobrazima te Konvencije o biološkoj raznolikosti.

Temeljni ciljevi Konvencije su očuvanje i unapređenje postojeće biološke i krajobrazne raznolikosti te razumno korištenje prirodnih dobara na načelima održivosti. Zaštita i očuvanje postojećih krajobraznih i prirodnih vrijednosti Grada Zagreba provode se na temelju Zakona o zaštiti prirode i mjerama GUP-a.

- C Dijelovi prirode koji će se štiti samo mjerama Generalnoga urbanističkog plana grada Zagreba određeni su točkom 7.1. ovih odredbi.

9.2. Mjere zaštite i očuvanja nepokretnih kulturnih dobara

U Generalnome urbanističkom planu određen je način zaštite i očuvanja nepokretnih kulturnih dobara i dijelova prirode kao integralnog dijela kulturnih dobara proviđbom mjera zaštite prema utvrđenom sustavu zaštite za određenu vrstu kulturnog dobra:

1. Arheološka baština:

- 1.a. Arheološko područje
- 1.b. Arheološki pojedinačni lokalitet

2. Povijesna graditeljska cjelina:

- 2.a. Povijesna urbana cjelina Grad Zagreb
- 2.b. Gradsko naselje
- 2.c. Seosko naselje

3. Povijesni sklop i građevina:

- 3.a. Graditeljski sklop
- 3.b. Civilna građevina
- 3.c. Sakralna građevina

4. Memorijalna baština:

4.a. Memorijalno i povijesno područje

4.b. Spomen (memorijalni) objekt

5. Etnološka baština:

5.a. Etnološko područje

5.b. Etnološka građevina

Valorizacijom prostora evidentirana su veća prirodna područja koja se po svojim prostornim, biološkim, ekološkim, estetskim i kulturno-povijesnim odlikama predstavljaju najvrijednije zelenilo unutar cjelina nepokretnih kulturnih dobara. To su prvenstveno gradske park šume, vrijedni krajolici te parkovna arhitektura grada.

Opće mjere zaštite:

Radnje koje bi mogle prouzročiti promjene na kulturnom dobru, kao i u njegovoj neposrednoj blizini, odnosno koje bi mogle narušiti cjelovitost kulturnoga dobra, mogu se poduzimati uz prethodno odobrenje nadležnog tijela.

Gradnja i postavljanje uređaja alternativnih izvora energije, postavljanje elektroničke komunikacijske infrastrukture, antenskih prihvata, uređaja za pasivno korištenje sunčeve energije i sl. na prostoru nepokretnoga kulturnog dobra moguće je jedino uz prethodno odobrenje nadležnog tijela zaštite.

Za urbanističke planovih uređenja iz točke 12.1. ovih odredbi, koji se odnose na prostore nepokretnog kulturnog dobra, sukladno članku 56. Zakona o zaštiti i očuvanju kulturnih dobara, nadležno tijelo izrađuje konzervatorsku podlogu koja sadrži opće i posebne uvjete zaštite i očuvanja kulturnih dobara u području obuhvata plana.

Za javne natječaje iz točke 12.1. ovih odredbi, koji se odnose na prostore nepokretnoga kulturnog dobra, sukladno odredbama Zakona o zaštiti i o čuvanju kulturnih dobara, konzervatorske propozicije nadležnog tijela zaštite moraju biti ugrađene u program za provihdbu natječaja.

1. Arheološka baština

Ovim je planom obuhvaćena arheološka baština - arheološka područja i arheološki pojedinačni lokaliteti na prostoru obuhvata Plana.

Arheološka baština su vrijedna arheološka područja i arheološki pojedinačni lokaliteti na području kojih se pretpostavlja, odnosno očekuje ili je proviđenim arheološkim istraživanjima i/ili slučajnim nalazima, pronađena vrijedna arheološka građa značajna za proučavanje kulturno-povijesnog kontinuiteta i duge naseljenosti prostora od prapovijesti, antike do srednjeg i novog vijeka.

Zbog velikog značenja arheološke baštine, ali i nužnih daljnjih arheoloških istraživanja ubiciranih arheoloških područja i pojedinačnih arheoloških lokaliteta, ovom konzervatorskom podlogom obuhvaćena je i evidentirana arheološka baština na području Plana.

1.a. Arheološko područje

Arheološko područje je prostor na kojem se, na temelju šireg povijesno-kulturološkog konteksta mogu očekivati arheološki nalazi.

Evidentirana arheološka područja na području obuhvata Plana:

Blato; Botinec; Čučerje - Gradina; Gornji grad, Nova Ves, Kaptol, Vlaška; Gračani - Gračanska cesta; Gračani - Isce; Ilica; Remete - Gradišće; Resnik; Savska cesta.

Mjere zaštite:

pri izvođenju građevinskih radova koji zadiru u slojeve pod zemljom, a izvode se na prostoru koji je na kartama označen kao evidentirano arheološko područje, obavezan je arheološki nadzor nadležnog tijela;

u slučaju arheološkog nalaza pri izvođenju radova oni se moraju prekinuti i o nalazu izvijestiti tijelo nadležno za zaštitu kulturnih dobara;

u slučaju arheološkog nalaza obvezno je provihsti daljnja arheološka istraživanja uz posebne uvjete i prethodno odobrenje nadležnog tijela za zaštitu kulturnih dobara;

po potrebi izraditi plan istraživanja i zaštite arheoloških područja osobito onih gdje se mogu očekivati arheološki nalazi;

za sve zahvate unutar granica zaštićenoga arheološkog područja potrebno je ishoditi prethodno odobrenje nadležnog tijela za zaštitu kulturnih dobara.

1.b. Arheološki pojedinačni lokalitet

Arheološki pojedinačni lokalitet je obilježen nalazom arheoloških struktura ili se na njemu s velikom vjerojatnošću pretpostavlja i/ili očekuje arheološki nalaz.

Evidentirani arheološki pojedinačni lokaliteti na području obuhvata Plana: Bakačeva kula; Banjavčičeva, Banjavčičeva 3 -15; Blato - Karlovačka cesta; Borongaj - aerodrom; Bosutska; Botinec; Čučerje - kamenolom; Dežmanov prolaz; Dotršćina; Držičeva; Dubrava - Auto Dubrava; Dubrava - Remiza; Gornje Vrapče - Vrapčanska cesta; Gračanska cesta (do br. 88); Horvati; Ilica 312; Jarun; Jarunsko jezero; Kruge 4; Kustošija; Maksimir; Markuševac - Gradinjak; Markuševac: Črna voda - kamenolom; Mirogojska cesta; Muzej grada Zagreba; Nova Ves 9; Opatovina 9; Peščenica; Petrinjska, Petrinjska 9; Podsused - Banski vinogradi; Podsused - Goljak; Podsused - rukavac Save; Podsused - Sv. Martin; Prirodoslovni muzej; Savska, Savska cesta 56, 56A / Vukovarska; Stenjevec - Dolje; Stenjevec - župna crkva; Susedgrad; Sv. Duh; Sv. Klara; Špansko; Štefanovihc; Trnava; ušće Laščinčaka - Radnička cesta; Vranicanijeva poljana; Vrapče - Bolnička; Vrapče - Vrapčanska; Vukomerec - potok Štefanovihc; Zagorska.

Mjere zaštite:

prije izvođenja građevinskih radova na području evidentiranoga pojedinačnog arheološkog lokaliteta obvezno je provihsti arheološka istraživanja uz posebne uvjete i prethodno odobrenje nadležnog tijela za zaštitu kulturnih dobara;

provihdba istraživanja i zaštite arheoloških lokacija, gdje se s velikom vjerojatnošću pretpostavlja i/ili se očekuje arheološki nalaz, osobito na lokalitetima koji se spominju kao najstarije župe Zagrebačke biskupije;

za sve zahvate unutar granica zaštićenoga arheološkoga pojedinačnog lokaliteta potrebno je ishoditi prethodno odobrenje nadležnog tijela za zaštitu kulturnih dobara.

2. Povijesna graditeljska cjelina

Ovim su planom obuhvaćene zaštićene povijesne graditeljske cjeline na području Plana: zaštićena Povijesna urbana cjelina Grad Zagreb, te zaštićene povijesne graditeljske cjeline gradskih i seoskih naselja.

U postupku zaštite povijesnih graditeljskih cjelina provihdena je valorizacija po principu očuvanosti i vrijednosti prostorne i graditeljske strukture, te zoniranje područja kulturnog dobra na zone zaštite 'A' i 'B'.

Mjere zaštite povijesnih graditeljskih cjelina s ucrtanim prostornim međama kulturnog dobra i utvrđenim zonama zaštite 'A' i 'B', prikazane su na kartografskom prikazu 4d) Nepokretna kulturna dobra.

Zona zaštite 'A'

Potpuna konzervatorska zaštita odnosi se na povijesnu graditeljsku cjelinu ili njezine dijelove koja sadrži iznimno dobro očuvane i osobito vrijedne povijesne strukture. Sustavom mjera zaštite u ovoj zoni utvrđuju se mjere cjelovite zaštite i očuvanja svih kulturno-povijesnih vrijednosti uz najveće moguće poštivanje tradicije, namjene i sadržaja prostora. Na području ovih zone strogo se kontrolira unošenje novih struktura i sadržaja neprikladnih sačuvanim kulturno-povijesnim vrijednostima. Prilagođavanje postojećih povijesnih funkcija i sadržaja suvremenim potrebama može se prihvatiti uz minimalne intervencije u povijesne strukture. Prihvatljive su metode konzervacije, sanacije, restauracije, konzervatorske rekonstrukcije i prezentacije.

Zona zaštite 'B'

Djelomična konzervatorska zaštita odnosi se na dijelove povijesne graditeljske cjeline koja sadrži vrijedne elemente povijesnih struktura različitog stupnja očuvanosti. Sustavom mjera zaštite u ovoj zoni, utvrđuju se zaštita i očuvanje osnovnih elementa povijesno-planske matrice i karakterističnih skupina građevina, pojedinih građevina i drugih, za ukupnost određene povijesne graditeljske cjeline važnih vrijednosti, a prije svega oblika građevine i sklopova, gabarita i povijesnih sadržaja. Na području ovih zone dopuštaju se intervencije u smislu prilagođavanja funkcija i sadržaja suvremenim potrebama, ali bez bitnih izmjena sačuvanih elemenata povijesnih struktura. Prihvatljive su metode konzervacije, sanacije, rekonstrukcije, interpolacije, rekonstrukcije i integracije radi povihzivanja povijesnih s novim strukturama i sadržajima, koji proizlaze iz suvremenih potreba.

Inventarizacija i kategorizacija građevinskog fonda na području povijesnih graditeljskih cjelina

Valorizacija građevnog fonda unutar zaštićenih povijesnih cjelina provodi se radi očuvanja građevina kao predmeta zaštite, koji prezentira prepoznatljivi povijesni identitet sredine, te da se primjenom odgovarajućih mjera zaštite i konzervatorskih propozicija stvore pretpostavke za optimalnu spomeničku prezentaciju kako same građevine tako i zaštićene prostorne cjeline.

Kao osnovno načelo utvrđeno je da je svaka povijesna građevina jedan od glavnih i bitnih elemenata u strukturi povijesnog prostora i nositelj njegovih specifičnih obilježja, čuvar i prezentant njegovih povijesnih karakteristika i ambijentalnih osobitosti, odnosno dokumentira i upotpunjuje povijesnu matricu grada.

Radi zaštite i očuvanja sveukupnih kulturno-povijesnih vrijednosti, povijesne matrice i identiteta prostora te povijesnih građevina, unutar zaštićenih povijesnih cjelina da bi se stvorili uvjeti za obnovu i afirmaciju tih vrijednosti, utvrđuje se:

Kategorizacija građevnog fonda:

Kategorija Z/A

Povijesne građevine koje su pojedinačno zaštićena kulturna dobra i građevine za koje će se provihsti postupak utvrđivanja svojstva pojedinačnog kulturnog dobra.

Kategorija B0

Povijesne građevine visoke arhitektonske kvalitete i stupnja očuvanosti izvornih obilježja, a koje u bitnome određuju povijesnu fizionomiju i sliku, te ambijentalne karakteristike neposredne okoline i grada u cjelini.

Kategorija B1

Povijesne građevine određene arhitektonske kvalitete i stupnja očuvanosti izvornih obilježja; građevine koje utječu na povijesnu fizionomiju ili ambijentalnost predjela i interpolacije novijeg vremena koje su slijedile mjerilo i arhitektonsko-tipološke osobitosti pripadajuće sredine.

Kategorija B2

Povijesne građevine djelomičnog stupnja očuvanosti i izraženosti izvornih obilježja; građevine određenoga povijesnog sloja gradnje koje u određenoj mjeri upotpunjuju povijesnu fizionomiju prostora i tvore segmente specifične ambijentalnosti; građevine bez osobitih arhitektonskih vrijednosti.

Kategorija C

Povijesne građevine kojima su bitno izmijenjena izvorna obilježja, bez osobitih su arhitektonsko-graditeljskih obilježja i vrijednosti, kasnije gradnje i dogradnje, odnosno gradnja koja ne posjeduje ambijentalno ili funkcionalno značenje u povijesnoj strukturi (Donjeg grada) i koja nije formativna komponenta cjeline.

Kategorija D

Recentna produkcija koja ne podliježe konzervatorskom vrednovanju - građevine sagrađene od 70-tih godina 20. stoljeća.

Detaljne mjere zaštite provihdene kategorizacije povijesnih građevina unutar zaštićenih povijesnih graditeljskih cjelina sadržane su u konzervatorskoj podlozi koja je sastavni dio Elaborata Plana.

Kategorizacija građevnog fonda povijesnih građevina unutar zaštićenih povijesnih graditeljskih cjelina sustavno će se ugrađivati u konzervatorsku podlogu.

2.a. Povijesna urbana cjelina Grad Zagreb

Povijesnu urbanu cjelinu Grad Zagreb kao kulturno dobro karakterizira povijesna slojevitost i različitost morfoloških, tipoloških, prostornih i ambijentalnih obilježja pojedinih predjela, te različitost stupnja vrijednosti i očuvanosti povijesne strukture.

Na području kulturnog dobra Povijesne urbane cjeline Grad Zagreb posebnu vrijednost predstavljaju park šume Jelenovac i Vrhovihc te park šume centra: Tuškanac-Dubravkin put-Cmrok, Zelengaj, Kraljevec, Pantovčak i Prekrižje.

S obzirom na navedena obilježja zonirana je Povijesna urbana cjelina Grad Zagreb, te su određeni sustavi zaštite:

'A'- Područje izuzetno dobro očuvane i osobito vrijedne povijesne strukture

Primjenjuje se na prostorne i građevne strukture izraženih urbanističko-arhitektonskih, kulturno-povijesnih, pejzažnih ili ambijentalnih vrijednosti, naglašenog značenja za sliku grada, te s građevnom supstancom visoke spomeničke vrijednosti, koja kao graditeljsko nasljeđe Zagreba definira njegovu povijesnu urbanu matricu.

Ovim sustavom zaštite obuhvaćeni su:

- povijesna jezgra Gornjeg grada i Kaptola s povijesnim podgrađima i središnjim gradskim trgom, područje Nova Ves - Medvedgradska, područje Donjeg grada planirano i pretežno dovršeno do kraja 19. st., područja planske rezidencijalne izgradnje na podsljemenskom pobježju nastala krajem 19. stoljeća te između dvaju svjetskih ratova, područja nastala širenjem grada na istok krajem 19. i početkom 20. stoljeća te između dvaju svjetskih ratova, prostorna cjelina središnjega gradskog groblja Mirogoj, te prostorna cjelina Predsjednički dvori - vila Weiss.

Ovoj zoni odgovara režim potpune konzervatorske zaštite povijesne urbane strukture, pejzažnih obilježja te pojedinačnih građevina, unutar koje je potrebno očuvati sva bitna obilježja prostorne i građevne strukture, određene topografijom, povijesnom građevnom supstancom te raznolikošću namjena i sadržaja.

Zaštitu koja proizlazi iz spomeničkih svojstava povijesne urbane strukture, pejzažnih i ambijentalnih vrijednosti, te pojedinačno zaštićenih kulturnih dobara, potrebno je provoditi cjelovito, što podrazumijeva očuvanje i obnovu izvornih karakteristika, uklanjanje uzroka i posljedica ugroženosti te osiguranje optimalne spomeničke prezentacije kulturnog dobra.

Opći uvjeti zaštite:

sanacija i održavanje u povijesnom kontinuitetu očuvane urbane matrice, mjerila i slike naselja, povijesne graditeljske strukture, posebno vrijednih objekata i poteza te postojeće - očuvane povijesne parcelacije;

sanacija i održavanje svake zgrade koja je sačuvala izvorna graditeljska obilježja;

održavanje i uređivanje neizgrađenih površina i pripadajuće urbane opreme, vodeći računa o njezinim autentičnim elementima kao što su javna rasvjeta, zelenilo i hortikultura rješenja, oblikovanje i opremanje parkovnih površina, uređivanje parcela te predvrtova i karakterističnih ograda;

svu parkovnu arhitekturu odnosno parkovne površine, drvorede, grupacije stabala, solitere, vrtovih i druge oblike hortikulturnog oblikovanja treba očuvati u cjelosti, a na njima su dozvoljeni samo oni zahvati koji ne narušavaju i ne mijenjaju njihovih estetske i kulturno-povijesne vrijednosti;

parkovna arhitektura ne može se smanjivati niti prenamijeniti za druge potrebe;

u park šumama dozvoljeni su samo oni zahvati i radnje čija je svrha njihovo održavanje i uređenje, a cilj i smjernice gospodarenja određuju se u skladu s namjenom, koja prvenstveno služi za odmor i rekreaciju;

unutar granica park šuma nije dozvoljena izgradnja i šume se ne mogu prenamijeniti za druge namjene te se iste trebaju očuvati u sadašnjim površinama;

sprječavanje nadogradnje ili dogradnje pojedinih zgrada ili pak neprimjerenih adaptacija kojima se bitno mijenja izvorna arhitektonska zamisao;

očuvanje karakterističnih rješenja krovova i sprječavanje bitnih promjena gabarita i oblikovanja, jer su dio autentičnoga arhitektonskog rješenja i mjerodavni kao peta fasada u karakterističnoj slici naselja;

ostojeću kvalitetnu gradnju u dvorištu bloka ili parcele, koja je izgrađena sukladno ranijim propisima, moguće je zadržati, a principom postupnosti treba omogućiti odgovarajuću rekonstrukciju i uklanjanje degradirajućih elemenata i sadržaja;

nije dopuštena ugradnja graditeljskih elemenata i opreme koja nije u skladu s autentičnim elementima gradnje;

u naseljima ili dijelovima naselja, kao i u potezima koji su zatečeni kao devastirani ili nedovršeni, moguća je interpolacija i gradnja zamjenskih objekata, uz poštivanje mjerila i ostalih lokalnih uvjeta te uz prethodnu valorizaciju lokacije;

za novu gradnju kao i za uređivanje gradskih trgova, preporuča se provihdba javnog natječaja;

za sve zahvate potrebno je ishoditi posebne uvjete i prethodno odobrenje nadležnog tijela za zaštitu kulturnih dobara,

za sve kompleksne zahvate uređenja pojedinih blokova na području Donjeg grada kojima se bitno mijenja njihova postojeća prostorna i građevinska struktura/morfologija bloka potrebno je izraditi urbanistički plan uređenja.

Za sve kompleksne zahvate uređenja na području zone "A" Povijesne urbane cjeline Grad Zagreb kojima se bitno mijenja prostorna i građevinska struktura/morfologija potrebno je izraditi detaljne konzervatorske propozicije i studije bloka.

Posebni uvjeti zaštite za područje 1. GORNJI GRAD I KAPTOL, prema grafičkom prikazu:

Na području povijesnoga gradskog središta kao potpuno morfološki i strukturalno definiranom prostoru, svi zahvati u prostoru i graditeljskoj strukturi uvjetovani su obvezom poštivanja očuvanih vrijednosti i uklapanja u takav povijesno uvjetovani ambijent;

- obveza očuvanja i sanacije pojedinačnih kulturnih dobara,
- obveza očuvanja, obnovih i sanacije objekata povijesne graditeljske strukture koja je po svojim arhitektonsko-oblikovnim, graditeljskim, kulturno-povijesnim, morfološkim i tipološkim obilježjima, povijesni sloj izgradnje kao nositelj i prezentant povijesnih obilježja i ambijentalnih osobitosti, te u bitnome određuje fizionomiju prostora,
- nije dopušteno uklanjanje pojedinačnih kulturnih dobara, kao i građevina koje su po svojim arhitektonsko-oblikovnim, graditeljskim, kulturno-povijesnim, morfološkim i tipološkim obilježjima, povijesni sloj gradnje vrijedan očuvanja kao nositelj i prezentant prostornih obilježja i ambijentalnih osobitosti, te u bitnome određuje fizionomiju prostora,

- iznimno, takav je zahvat moguć isključivo prema uvjetima iz članka 64. Zakona o zaštiti i očuvanju kulturnih dobara, te uz detaljnu valorizaciju arhitektonsko-oblikovnih i graditeljskih obilježja građevine,
- mogućnost izgradnje novih objekata kao interpolacija u definiranim povijesnom tkivu, odnosno mogućnost zamjenske gradnje, uz očuvanje karakteristične povijesne parcelacije, ograničena je isključivo na minimalan broj lokacija za koje se detaljnijom konzervatorskom obradom utvrdi mogućnost uklanjanja postojeće graditeljske strukture koja ne posjeduje spomeničku, kulturno-povijesnu, ambijentalnu i graditeljsku vrijednost; odnosno ne posjeduje obilježja graditeljske strukture vrijedne očuvanja kao povijesnog sloja izgradnje koji upotpunjuje povijesnu fizionomiju prostora ili tvori segmente specifične ambijentalnosti, s obzirom na arhitektonske, građevinske, graditeljsko-tipološke karakteristike, značajne povijesne funkcije i namjene,
- nova odnosno zamjenska izgradnja, treba u svim elementima - morfološki, mjerilom i gabaritima biti u skladu s povijesnim i ambijentalnim obilježjima lokacije i kvalitetno arhitektonsko ostvarenje, a nije dopuštena gradnja za namjene koje zahtijevaju intenzivan promet vozila,
- za novu izgradnju potrebno je provesti javni natječaj, kojem treba prethoditi detaljnija konzervatorska obrada i arheološka istraživanja,
- Rekonstrukcije, adaptacije i prenamjene tavana, karakterističnih etaža, prizemlja i podruma;
 - rekonstrukcije, adaptacije i prenamjene potrebno je provoditi radi sanacije, uređenja, afirmacije i optimalne prezentacije izvornih povijesnih, ambijentalnih, morfoloških i strukturalnih obilježja prostora i graditeljske strukture; mjerila i očuvane karakteristične povijesne parcelacije, uklanjanja degradirajućih elemenata sadržaja; maksimalnim očuvanjem izvorne stambene namjene; te uspostavljanjem onih namjena koji doprinose revitalizaciji ambijenta; a prema specifičnim obilježjima svake pojedine lokacije,
 - nisu dopuštene rekonstrukcije, dogradnje i nadogradnje, kao intervencije na povijesnoj graditeljskoj strukturi koja je nositelj karakteristične povijesne matrice, a kojima se bitno utječe i mijenjaju izvorna/postojeća kvalitetna graditeljska i oblikovna obilježja, mjerilo i gabariti,
 - iznimno, ovi zahvati su mogući na pomoćnim objektima na parceli, rekonstrukcijom kojih i eventualno minimalnim povihćanjem volumena se omogućava istovremeno uklanjanje ostale nekvalitetne izgradnje na parceli;
- Adaptacije tavana
 - na prostorima, potezima, ambijentima i karakterističnim povijesnim prospektima grada, posebno na povijesnim palačama na liniji bedema Gradeca, kanoničkim kurijama na Kaptolu, kao i na zgradama koje svojim krovstjenom određuju sliku trga ili ulice, nisu dopuštene adaptacije i prenamjene kojima se bitno utječe na integritet povijesne strukture i mijenja izražajnost i izvornost krovne konstrukcije, te kontinuitet krovnih kosina s karakterističnom vrstom pokrova - crijepom, kao pete fasade grada,
 - adaptacija i prenamjena tavana u stambeni prostor, isključivo unutar postojećeg/izvornog gabarita, moguća je na građevinama koje po svojoj tipologiji (građanske i obrtničke kuće 18. i 19. st) tradicionalno koriste krovstjena, uz uvjet da takav zahvat bude u funkciji procesa revitalizacije povijesne jezgre, poštuje osnovni tip i gabarit krovstjena, te omogućiti građevinsku sanaciju i seizmičku zaštitu građevine,
- Adaptacije karakterističnih etaža
 - adaptacije su moguće u okvirima koji omogućavaju očuvanje izvornoga karakterističnoga tlocrtnog koncepta i konstrukcije, graditeljsko-oblikovnih i obrtničkih karakteristika i materijala interijera,
- Adaptacije prizemlja i podruma
 - nisu dopuštene adaptacije prizemlja u poslovne prostore namjena kojih nije primjerena spomeničkoj i ambijentalnoj vrijednosti prostora (skladišta, autolimarije, građevinske bravarije i sl.),

- u uličnim i pomoćnim dvorišnim objektima moguće su adaptacije prizemlja i podruma u lokale namjena kojih je primjerena povijesnom gradskom središtu, uz uvjet da se očuvaju karakteristična izvorna graditeljska i oblikovna obilježja prostora (konstrukcija, pročelje), uz primjenu materijala i oblikovnih elemenata koji korespondiraju s tradicijskim elementima gradnje i nemaju bitnog i trajnog utjecaja na integritet povijesne strukture i ambijentalne vrijednosti; isto se odnosi i na rješenje reklamnih natpisa,
- ulaze u te prostore osigurati iz veže, hodnika ili dvorišta pripadajućeg objekta, a izvedbom ulaza ne smiju se degradirati arhitektonsko-oblikovna i graditeljska obilježja građevine, posebno pročelja,
- nije dopušteno rastvaranje uličnih pročelja kao i intervencije u plohu pločnika - pješačkih površina (usijecanja, gradnja pristupnog stubišta) radi izvedbe ulaza u te prostore,
- u potpunosti treba očuvati i u maksimalnoj mjeri omogućiti prezentaciju izvornoga tradicijskoga konstruktivnog sustava - svođene konstrukcije,
- obvezna dokumentacija za utvrđivanje posebnih uvjeta je arhitektonski snimak postojećeg stanja građevine ili dijela građevine na kojem se planira zahvat, s prikazima karakterističnih detalja, prijedlog zahvata te opis radova,
- za rekonstrukcijske i sanacijske zahvate te adaptacije koje zadiru u konstruktivni sustav povijesnih građevina, posebno onih spomeničke vrijednosti, obvezna je provihdba detaljnijih istražnih radova (konzervatorskih, restauratorskih, arheoloških) i statička ekspertiza građevinsko-konstruktivnog stanja i ugroženosti od vlage,
- promet - radi prometnog rasterećenja prostora potrebno je maksimalno reducirati mogućnost parkiranja na javnim površinama, posebno tamo gdje je onemogućeno pješačko komuniciranje, oko glavnih povijesnih žarišta, reprezentativnih građevina i prostora koji su nositelji identiteta prostora.

Posebni uvjeti zaštite za područje 2. DONJI GRAD, prema grafičkom prikazu:

Na području povijesnoga gradskog središta kao potpuno morfološki i strukturalno definiranom prostoru, svi zahvati u prostoru i graditeljskoj strukturi uvjetovani su obvezom poštivanja i afirmacije vrijednosti prostora - elemenata urbanog koncepta i povijesne matrice, povijesne graditeljske strukture, te uklapanja zahvata u takav povijesno uvjetovani ambijent.

Karakteristični elementi urbanog koncepta i povijesne matrice:

- obveza očuvanja karakteristične mreže komunikacija, trgova, trgova-parkova i perivoja, njihovih trasa, izvornog formata i fizionomije, nivelete, regulacijske i građevne linije, parterne i hortikulture obrade, te svih elemenata vrijedne povijesne urbane opreme;
- obveza očuvanja prostornih i funkcionalnih žarišta i simbola kontinuiteta života, te povijesne organizacije prostora;
- obveza očuvanja karakterističnih, do danas očuvanih, prostornih jedinica - insula i blokova, očuvanjem njihova formata, morfologije, dimenzije, građevne linije, karakteristične parcelacije i organizacije prostora, mjerila i dipozicije objekata, parternog uređenja slobodnih površina i kvalitetnog zelenila;
- zaštita karakterističnog mjerila - visine izgradnje, radi očuvanja homogenosti strukture i povijesne slike grada, posebno raznolikosti visina uličnih građevina, što pretpostavlja da se pri interpolacijama i rekonstrukcijama treba slijediti pretežito/karakteristično mjerilo područja odnosno ambijenata, te uklapanje u određeni povijesni ambijent tako da se održi čitljivost povijesne matrice;
- obveza očuvanja i sanacije pojedinačnih kulturnih dobara;
- obveza očuvanja, obnovih i sanacije objekata povijesne graditeljske strukture koja je po svojim arhitektonsko-oblikovnim, graditeljskim, kulturno-povijesnim, morfološkim i tipološkim obilježjima, povijesni sloj izgradnje kao nositelj i prezentant povijesnih obilježja i ambijentalnih osobitosti, te u bitnome određuje fizionomiju prostora;

- mogućnost rekonstrukcije i sanacije objekata koji nemaju navedena obilježja povijesne graditeljske strukture vrijedne očuvanja, radi povihćanja kvalitete objekata i njihovih uklopljenosti u povijesni ambijent;
- nije dopušteno uklanjanje pojedinačnih kulturnih dobara te građevina koje su po svojim arhitektonsko-oblikovnim, graditeljskim, kulturno-povijesnim, morfološkim i tipološkim obilježjima, povijesni sloj gradnje vrijedan očuvanja kao nositelj i prezentant prostornih obilježja i ambijentalnih osobitosti, te u bitnome određuje fizionomiju prostora. Iznimno, takav zahvat moguć je isključivo prema uvjetima iz članka 64. Zakona o zaštiti i očuvanju kulturnih dobara, te uz detaljnu valorizaciju arhitektonsko-oblikovnih i graditeljskih obilježja građevina;
- mogućnost i obvezu uklanjanja objekata bez arhitektonskih vrijednosti i bez bitnoga ambijentalnog ili funkcionalnog značenja u povijesnoj strukturi Donjeg grada, odnosno koji predstavljaju izrazitu degradaciju povijesnih i ambijentalnih vrijednosti prostora.

Gradnja novih objekata

- nova odnosno zamjenska izgradnja, kao interpolacija u potezu definiranom povijesnom graditeljskom strukturom koja posjeduje spomenička obilježja, odnosno koja kao povijesni sloj izgradnje upotpunjuje povijesnu fizionomiju prostora ili tvori segmente specifične ambijentalnosti; treba u svim elementima - morfološki, mjerilom i gabaritima biti u skladu s povijesnim i ambijentalnim obilježjima lokacije - uličnog poteza, odnosno bloka; i kvalitetno arhitektonsko ostvarenje;
- za novu gradnju, obavezan je javni natječaj;
- na perimetru (obodu) bloka mogućnost gradnje novih objekata, odnosno zamjenske gradnje, određena je kao:
 - mogućnost popunjenja neizgrađenih građevnih parcela,
 - zamjena dotrajalih i nekvalitetnih građevina koje nemaju utjecaja na fizionomiju prostora, ili kao cjelovit rekonstrukcijski zahvat prostorne jedinice - bloka, radi povihćanja njihovih prostorne, graditeljske i sadržajne kvalitete; uz obvezu očuvanja postojeće i dovršenja karakteristične koncepcije, morfoloških i strukturalnih obilježja i mjerila bloka - poteza, poštivanja karakteristične zatečene parcelacije; te kao kvalitativni doprinos i afirmacija sveukupnih vrijednosti prostora;
 - unutar prostora bloka, radi dovršenja nedefiniranih ili sređivanja degradiranih obilježja prostora ili zatečene graditeljske strukture, moguće je interpolirati novih građevine koje svojim volumenom, pozicijom i oblikovanjem, afirmiraju postojeće i stvaraju novih kvalitete, elemente uređenja i oblikovanja prostora; pri čemu ti volumeni svojim gabaritima i oblikovanjem ne smiju onemogućiti percepciju povijesnog ambijenta neposredne okoline i optimalnu spomeničku prezentaciju povijesne strukture;
- blokovi: Martićeva - Smičiklasova - Trg žrtava fašizma - Tomašićeva, blok Cesarčeva, Preradovićeva - Hebrangova - Gajeva - Berislavićeva, Žerjavićeva - Gundulićeva - Hebrangova - Preradovićeva - Trg P. Svačića, Ilica-Frankopanska - Dalmatinska - Medulićeva, Dalmatinska - Frankopanska - Prilaz Gj. Deželića - Medulićeva, Ilica - Kačićeva - Prilaz Gj. Deželića - Medulićeva, Klaićeva - Krajiška - Prilaz Gj. Deželića - Primorska, Ilica - Gundulićeva - Varšavska - Frankopanska, Ilica - Preobraženska - Trg P. Preradovićeva - Varšavska - Gundulićeva, Trg bana Jelačića - Praška - Teslina - Gajeva, Trg bana Jelačića - Petrinjska - Amruševa - Trg N. Š. Zrinskog - Praška, Frankopanska - Varšavska - Gundulićeva - Masarykova - Trg m. Tita, Gundulićeva - Varšavska - Trg P. Preradovića - Preradovićeva - Masarykova, Bogovićeva - Gajeva - Teslina - Preradovićeva, Teslina - Gajeva - Berislavićeva - Preradovićeva, Vlaška - Vončinina - Rubetićeva - Schlossovih stube, određeni su za prioritarnu izradu detaljnih konzervatorskih propozicija i studija bloka.

Gradnja visokih objekata (viših od 9 etaža) nije dopuštena:

- na prostoru sjeverno od željezničke pruge, između Trga Francuske Republike na zapadu i Heinzlovih na istoku, uz iznimku prostora Bloka Badel, i bloka Kršnjavoga

- Savska - Jukićeva, za koje će se parametri gradnje definirati konzervatorskim propozicijama za program natječaja, odnosno posebnim uvjetima;
- unutar prostornog koridora Središnje osi, između zgrade NSK i Trnjanske ulice, odnosno unutar vizurnih linija Most slobode, crkva sv. Marka i Most slobode, Katedrala;
- unutar prostornog koridora Savske ceste, odnosno između vizurnih pravaca Jadranski most, crkva Krista Kralja na Mirogoju, te Jadranski most i Ilički neboder;
- radi očuvanja i afirmacije urbane morfologije i matrice, isto se odnosi i na prostor uz Ulicu grada Vukovara unutar koridora definiranog postojećim građevinskim pravcima objekata Vukovarska 35 (arh. Galić), na sjeveru i Vukovarska 52 (arh. Fabris) na jugu;
- u preostalom prostoru omogućava se gradnja visokih objekata pozicioniranih, u pravilu, uvučeno od postojećih građevnih pravaca, s tim da je s obzirom na mogući utjecaj na okolnu izgradnju i vizure na središnji dio povijesne jezgre, pozicija, format i volumen takve izgradnje uvjetovan obvezom prethodne detaljnije analize svake pojedine lokacije.

Rekonstrukcije - adaptacije, nadogradnje i dogradnje na povijesnoj graditeljskoj strukturi

Rekonstrukcije - adaptacije

- Rekonstrukcije - adaptacije građevina potrebno je provoditi radi sanacije, uređenja i optimalne prezentacije izvornih povijesnih i ambijentalnih vrijednosti prostorne i graditeljske strukture; uklanjanja degradirajućih elemenata i sadržaja; maksimalnog očuvanja izvorne namjene; te uspostave onih namjena koji doprinose afirmaciji vrijednosti građevine i ambijenta.
- Adaptacije tavana
- na prostorima, potezima, ambijentima i karakterističnim povijesnim perspektivama grada, na građevinama koje svojim krovštem određuju fizionomiju prostora, sliku trga ili ulice, te na pojedinačnim kulturnim dobrima, nisu dopuštene adaptacije i prenamjene kojima se bitno utječe na integritet povijesne strukture i mijenja izražajnost i izvornost krovne konstrukcije,
- na ostalim građevinama mogućnost adaptacije uvjetovana je obvezom očuvanja postojećeg/izvornog gabarita, tipa, konstruktivnih i oblikovnih elemenata krovišta, te omogućavanjem građevinske sanacije i seizmičke zaštite građevina.
- Adaptacije karakterističnih etaža
- adaptacije su moguće u okvirima koji omogućavaju očuvanje izvornoga karakterističnoga tlocrtnog koncepta i konstrukcije, graditeljsko-oblikovnih i obrtničkih karakteristika i materijala interijera.
- Adaptacije prizemlja i podruma
- nisu dopuštene adaptacije i prenamjene prizemlja i podruma u poslovne prostore namjena kojih nije primjerena spomeničkoj i ambijentalnoj vrijednosti prostora i graditeljske strukture (skladišta, autolimarije, građevinske bravarije i sl.),
- u uličnim i dvorišnim građevinama moguće su adaptacije i prenamjene prizemlja i podruma u lokale namjena kojih je primjerena gradskom središtu, uz uvjet da se očuvaju karakteristična izvorna graditeljska i oblikovna obilježja prostora (konstrukcija, pročelje), te uz primjenu materijala i oblikovnih elemenata koji korespondiraju s tradicijskim elementima gradnje i nemaju bitnog i trajnog utjecaja na integritet povijesne strukture i ambijentalne vrijednosti; isto se odnosi i na rješenje reklamnih natpisa,
- ulaze u te prostore osigurati iz veže, hodnika ili dvorišta pripadajućeg objekta, a izvedbom ulaza ne smiju se degradirati arhitektonsko-oblikovna i graditeljska obilježja građevine, posebno pročelja,
- nije dopušteno rastvaranje uličnih pročelja kao i intervencije u plohi pločnika - pješačkih površina (usijecanja, gradnja prilaznog stubišta i sl.) radi izvedbe ulaza u te prostore,
- u potpunosti treba očuvati i u maksimalnoj mjeri omogućiti prezentaciju izvornoga konstruktivnog sustava (svođene konstrukcije podruma i prizemlja).

Nadogradnje

- nisu dopuštene nadogradnje pojedinačnih kulturnih dobara i povijesne graditeljske strukture koja je po oblikovnoj dovršenosti, arhitektonskim, graditeljskim, kulturno-povijesnim, morfološkim i tipološkim obilježjima povijesni sloj izgradnje kao nositelj i prezentant povijesnih obilježja i ambijentalnih osobitosti, te u bitnome određuje fizionomiju prostora,
- nadogradnje kao mogući oblik intervencije prihvatljive su na pojedinim nižim građevinama koje su uokvirene višom izgradnjom, a same ne posjeduju značajna i kvalitetna arhitektonsko-graditeljska obilježja određenoga povijesnog sloja izgradnje. U slučaju nadogradnje potrebno je ostvariti oblikovnu usklađenost nadograđene etaže s ukupnim volumenom objekta i ambijentalnim osobitostima predjela.

Dogradnje

- nisu dopuštene dogradnje kojima se bitno mijenja izvorna/zatečena koncepcija i definirani gabariti građevine,
- iznimno, dogradnja kao oblik intervencije moguća je na temelju detaljnog elaboriranja stanja i potreba za očuvanje vitalnih funkcija građevine i kvalitete stanovanja.

Promet

1. radi prometnog rasterećenja prostora potrebno je maksimalno reducirati mogućnost parkiranja na javnim površinama, posebno tamo gdje je onemogućeno pješačko komuniciranje, oko glavnih povijesnih žarišta, reprezentativnih građevina i prostora, koji su nositelji identiteta prostora.

Posebni uvjeti zaštite za 3. PODRUČJE PLANSKI REGULIRANE REZIDENCIJALNE IZGRADNJE DO POLOVICE 20. STOLJEĆA, prema grafičkom prikazu

- obveza očuvanja karakterističnih elemenata urbanog koncepta, povijesne matrice i fizionomije;
- obveza očuvanja karakterističnih morfoloških i strukturalnih prostornih obilježja, mjerila i tipologije gradnje, ambijentalnih i prirodnih vrijednosti predjela, te prirodne konfiguracije terena;
- obveza očuvanja i sanacije pojedinačnih kulturnih dobara;
- obveza očuvanja, obnovih i sanacije objekata povijesne graditeljske strukture koja je po svojim arhitektonsko-oblikovnim, graditeljskim, kulturno-povijesnim, morfološkim i tipološkim obilježjima, povijesni sloj izgradnje kao nositelj i prezentant specifičnih ambijentalnih osobitosti, te u bitnome određuje fizionomiju prostora;
- mogućnost rekonstrukcije i sanacije objekata koji nemaju navedena obilježja povijesne graditeljske strukture vrijedne očuvanja, u svrhu povihćanja kvalitete objekata i njihovih uklopljenosti u povijesni ambijent;
- nije dopušteno uklanjanje pojedinačnih kulturnih dobara te građevina koje su po svojim arhitektonsko-oblikovnim, graditeljskim, kulturno-povijesnim, morfološkim i tipološkim obilježjima, povijesni sloj gradnje vrijedan očuvanja kao nositelj i prezentant prostornih obilježja i ambijentalnih osobitosti, te u bitnome određuje fizionomiju prostora. Iznimno, takav zahvat moguć je isključivo prema uvjetima iz članka 64. Zakona o zaštiti i očuvanju kulturnih dobara, te uz detaljnu valorizaciju arhitektonsko-oblikovnih i graditeljskih obilježja građevina;
- mogućnost uklanjanja objekata bez arhitektonskih vrijednosti i bez bitnoga ambijentalnog ili funkcionalnog značenja u povijesnoj strukturi predjela, odnosno koji izrazito degradiraju povijesne i ambijentalne vrijednosti prostora;
- nova ili zamjenska gradnja treba u svim elementima - morfološki, mjerilom, gabaritima i namjenom, biti u skladu s kulturno-povijesnim i ambijentalnim obilježjima lokacije, te kvalitetno arhitektonsko ostvarenje;
- pri izgradnji novih ili rekonstrukcije postojećih građevina objekata, radi očuvanja homogenosti i ambijentalnih vrijednosti predjela, potrebno je omogućiti uklapanje novog volumena u određeni povijesni ambijent tako da se održi čitljivost povijesne matrice, omogućiti oblikovanje

hortikulturno uređenje slobodnih površina (predvrtova i vrtova) i očuvanje kvalitetnog zelenila; te sukladno tom maksimalno prilagodi način rješavanja prometa u mirovanju.

'B' - Područje različitog stupnja očuvanosti povijesne strukture

Primjenjuje se na dio Povijesne urbane cjeline Grad Zagreb, s vrijednom prostornom i građevnom strukturom te pretežno očuvanom kvalitetnom građevnom supstancom, odnosno gradske predjele unutar kojih su cjelovito zaokružene njegovih temeljne prostorno-urbane i arhitektonsko-graditeljske karakteristike.

Ovim sustavom zaštite obuhvaćeni su:

- obodno područje Donjeg grada u granicama njegova planskog širenja na zapad, uključujući prostorne cjeline iličkih vojarni, te na istok između Petrovih, Zvonimirovih i Vrbanićeve ulice, s južne strane prostor do željezničke pruge, s vizurnim koridorima Savske ceste i 'Središnje osi', te sjeverni predjeli između Jelenovca, Pantovčaka, Prekrižja, Okrugljaka te predjel između Mlinova i Gračanske ceste.

Ovoj zoni odgovara režim zaštite osnovnih elemenata povijesne urbane strukture i pejzažnih vrijednosti, te pojedinih skupina i pojedinačnih povijesnih građevina, unutar koje je potrebno očuvati sva bitna obilježja te strukture.

Mjere zaštite:

Za dijelovih područja kulturnog dobra - Povijesna urbana cjelina Grad Zagreb, za koja je utvrđen sustav zaštite 'B', pri planiranju uređenja prostora, gradnje novih ili rekonstrukcije postojećih građevina, navedene mjere zaštite primjenjuju se adekvatno stupnju vrijednosti i očuvanosti prostorne i graditeljske strukture:

- potpuna zaštita odnosi se na očuvanje fizionomije, gabarita izgradnje, urbanih interijera i sl., uz mogućnost nužnog prilagođavanja postojeće supstance suvremenim potrebama;
- unutar prostornog koridora Savske ceste i 'Središnje osi' potpuna zaštita odnosi se na očuvanje glavnih ekspozicija, karakterističnih vizura i slike povijesne jezgre, te sukladno tome određivanje gabarita novih gradnje;
- u slučaju zamjenske gradnje ili pojedinačne interpolacije, kao i rekonstrukcije postojećih zgrada, svi elementi relevantni za određivanje zahvata u prostoru - oblik i veličina građevinske parcele, namjena, veličina i oblikovanje građevine te njezin smještaj na parceli, uređenje parcele, način priključenja parcele i objekta na javnoprometnu površinu i komunalnu infrastrukturu - moraju se podrediti ograničenjima i obvezama koje proizlaze iz urbanističkih i arhitektonskih specifičnosti svakoga pojedinog naselja, odnosno lokalnim uvjetima;
- održavanje i uređivanje neizgrađenih površina i pripadajuće urbane opreme, vodeći računa o njezinim autentičnim elementima, kao što su javna rasvjeta, zelenilo i hortikulturna rješenja, oblikovanje i opremanje parkovnih površina, uređivanje parcela, te predvrtova i karakterističnih ograda;
- svu parkovnu arhitekturu odnosno parkovne površine, drvorede, grupacije stabala, solitere, vrtovih i druge oblike hortikulturnog oblikovanja treba očuvati u cijelosti, a na njima su dozvoljeni samo oni zahvati koji ne narušavaju i ne mijenjaju njihovih estetske i kulturo-povijesne vrijednosti;
- parkovna arhitektura ne može se smanjivati niti prenamijeniti za druge potrebe;

- u park šumama dozvoljeni su samo oni zahvati i radnje čija je svrha njihovo održavanje i uređenje, a cilj i smjernice gospodarenja određuju se u skladu s namjenom, koja prvenstveno služi za odmor i rekreaciju;
- unutar granica park šuma nije dozvoljena izgradnja i šume se ne mogu prenamijeniti za druge namjene te iste trebaju očuvati u sadašnjim površinama,
- vrijedne krajolike potrebno je očuvati zadržavanjem njihovog strukturnog karaktera što podrazumijeva očuvanje postojećeg prostornog odnosa između neizgrađenog i izgrađenog te šumskih, livadnih površina i površina pod vinogradima, voćnjacima i oranicama,
- u vrijednim krajolicima nužno je očuvanje prirodnih vodotoka, prirodne topografije terena i karakteristične parcelacije koja u potpunosti respektira prirodne topografske uvjete,
- u vrijednim krajolicima nije dopušteno unošenje volumena, oblika i građevinske materijale koji nisu primjereni ambijentu i tradiciji građenja uz obavezu očuvanja karakterističnih obilježja krajolika i kvalitetnih vizura.
- za gradnju uličnih objekata, za sve novih građevine javne i društvene namjene te za uređivanje gradskih trgova obavezan je javni natječaj;
- za sve zahvate potrebno je ishoditi posebne uvjete i prethodno odobrenje nadležnog tijela za zaštitu kulturnih dobara;
- za sve kompleksne zahvate uređenja blokova: Blok 'Badel' (Vlaška – Šubićeva – Martićeva – Derenčinova), Bornina - Erdődyjeva - Branimirova – Domagojeva, Kršnjavoga - Kačićeva - Jukićeva, Vlaška - Vončinina - Jurkovićeva - Petretićev trg, blok 'Franck', kojima se bitno mijenja njihova postojeća prostorna i građevinska struktura/morfologija bloka, potrebno je izraditi urbanistički plan uređenja.

2.b. Gradska naselja

Zaštita gradskih naselja podrazumijeva očuvanje njihovih autentičnosti i poštovanje izvornih urbanističko-arhitektonskih zamisli, te se moguće intervencije u njima ponajprije odnose na sanaciju i održavanje kako prostora u cjelini, tako i svake pojedine građevine, poštujući primijenjenu karakterističnu tehnologiju i građevinske materijale.

Zaštićena gradska naselja na području obuhvata Plana:

- Dio naselja - povijesna jezgra Podsuseda, Z-1529;
- Dio naselja - povijesna cjelina Cvjetno naselje, Z-1543;
- Dio naselja - povijesna cjelina naselja 'Željeznička kolonija', Z-1530.;
- Dio naselja 'Prva hrvatska štedionica' na Trešnjevci, Z-1542;
- Dio naselja - arhitektonski ansambl gradskih vila u Novakovoj ulici, Z-1544;

- 'Zelena potkova', urbanističko-arhitektonska i parkovna cjelina trgova, Z-1536.

Zaštićena gradska naselja su očuvanja vrijedne prepoznatljive prostorne urbanističko-arhitektonske cjeline, za koje su sukladno proviđenoj valorizaciji prostora utvrđene zone zaštite 'A' i 'B'.

Zona zaštite 'A' - područje iznimno dobro očuvane i osobito vrijedne povijesne strukture

Zona zaštite 'A' valorizacijom je utvrđena za gradska naselja ili njihovih dijelovih izraženih urbanističko-arhitektonskih, kulturno-povijesnih, pejzažnih ili ambijentalnih vrijednosti, naglašenog značenja za užu i širu sliku grada, s očuvanom graditeljskom strukturom visoke spomeničke vrijednosti.

Na području zone zaštite 'A' primjenjuje se potpuna konzervatorska zaštita povijesne urbane strukture, prostornih i pejzažnih obilježja te pojedinačnih građevina;

Zona zaštite 'B' - područje različitog stupnja očuvanosti povijesne strukture

Zona zaštite 'B' valorizacijom je utvrđena za gradska naselja ili njihovih dijelovih s vrijednom prostornom i pretežno očuvanom kvalitetnom graditeljskom strukturom.

Na području zone zaštite 'B' primjenjuje se konzervatorska zaštita očuvanih elemenata povijesne urbane strukture i pejzažnih vrijednosti te očuvanih pojedinih skupina i pojedinačnih povijesnih građevina.

Mjere zaštite

Mjere zaštite, uvjeti za rekonstrukciju ili novu izgradnju unutar područja zaštićenih gradskih naselja razlikuju se i primjenjuju ovisno o utvrđenoj zoni zaštite, povijesnoj matrici naselja, urbanističko-arhitektonskim i graditeljskim specifičnostima, te karakterističnoj tipologiji izgradnje:

- sanacija i održavanje očuvane povijesne urbane matrice i parcelacije, mjerila i slike naselja, povijesne graditeljske strukture, posebno vrijednih poteza i građevina, radi kvalitetne spomeničke prezentacije;
- očuvanje izvornosti i autentičnosti prostora formiranjem cezura oko najvrjednijih dijelova naselja uz odvajanje novih zona za gradnju i sprečavanje njihova pretvaranje u amorfnu preizgrađenost gradskog prostora;
- sanacija i održavanje svake građevine očuvanih izvornih graditeljskih obilježja;
- održavanje i uređivanje neizgrađenih površina i urbane opreme naselja vodeći računa o zatečenim vrijednostima i obilježjima prostora kao što su zelenilo i hortikultura rješenja, oblikovanje i opremanje parkovnih površina, urbana oprema;
- svu parkovnu arhitekturu odnosno parkovne površine, drvorede, grupacije stabala, solitere, vrtovih i druge oblike hortikulturnog oblikovanja treba očuvati u cjelosti, a na njima su dozvoljeni samo oni zahvati koji ne narušavaju i ne mijenjaju njihovih estetske i kulturno-povijesne vrijednosti;
- parkovna arhitektura ne može se smanjivati niti prenamijeniti za druge potrebe;
- održavanje i uređivanje predvrtova s karakterističnim ogradama i slično;
- sprečavanje neprimjerenih dogradnji i/ili adaptacija građevina kojima se bitno mijenja njihova izvorna arhitektonska zamisao, gabariti, oblikovanje i stilske karakteristike;
- očuvanje izvorne i karakteristične tipologije krovova, koji značajno utječu na sliku naselja i vizure unutar i izvan njega;

- nije dopuštena ugradnja graditeljskih elemenata i opreme koja nije u skladu s autentičnim elementima gradnje;
- postojeću izgradnju unutar bloka ili parcele bez spomeničkih svojstava moguće je zadržati, uz uklanjanje neprimjerenih elemenata i sadržaja te njenim usklađivanjem sa spomeničkim i ambijentalnim vrijednostima mikrolokacije;
- za novih izgradnje, kao i za uređivanje gradskih trgova, preporuča se provihdba javnog natječaja;
- u zoni zaštite 'A' iznimno je moguća interpolacija i gradnja zamjenskih građevina uz prethodnu detaljnu konzervatorsku i prostornu valorizaciju mikrolokacije i usklađivanje s postojećim spomeničkim i ambijentalnim vrijednostima;
- u zoni zaštite 'B' u slučaju novih izgradnje, zamjenske izgradnje kao i rekonstrukcije pojedinačnih građevina svi elementi relevantni za određivanje zahvata u prostoru moraju se podrediti ograničenjima i obvezama koje proizlaze iz izvornih urbanističkih i arhitektonskih specifičnosti svakoga pojedinog naselja (oblik i veličina građevinske parcele, namjena, veličina i oblikovanje građevine, materijal, uređenje parcele i smještaj građevine na parceli, način priključenja parcele i građevine na javnoprometnu površinu i komunalnu infrastrukturu);
- za sve zahvate unutar granica zaštićenih gradskih naselja potrebno je ishoditi posebne uvjete i prethodno odobrenje nadležnog tijela za zaštitu kulturnih dobara.

2.c. Seoska naselja

Zaštita seoskih naselja podrazumijeva očuvanje njihovih autentičnosti i povijesne matrice, prostorne organizacije, smještaja u prirodnom okolišu, tradicijske građevne strukture i karakteristične slike naselja. Moguće intervencije u njima ponajprije se odnose na sanaciju i održavanje kako prostora u cjelini, tako i svake pojedine građevine, poštujući tradicijski način gradnje i građevinske materijale.

Zaštićena seoska naselja na području obuhvata Plana:

- Dio naselja - povijesna cjelina naselja Čučerje, Z-1547;
- Dio naselja - povijesna cjelina naselja Gornje Vrapče, Z-1537;
- Povijesna jezgra seoskog naselja Resnik, Z-2160.

Zaštićena seoska naselja su očuvane vrijedne prepoznatljive prostorne i ambijentalno-graditeljske cjeline, za koje su sukladno provihdenoj valorizaciji prostora utvrđene zone zaštite 'A' i 'B'.

Zona zaštite 'A' - područje iznimno dobro očuvane i osobito vrijedne povijesne strukture

Zona zaštite 'A' valorizacijom je utvrđena za seoska naselja ili njihovih dijelovih izraženih kulturno-povijesnih, graditeljskih, pejzažnih i ambijentalnih vrijednosti, s očuvanom graditeljskom strukturom visoke spomeničke vrijednosti, koji pokazuju povijesni kontinuitet življenja na tom prostoru.

Na području zone zaštite 'A' primjenjuje se potpuna konzervatorska zaštita povijesne matrice naselja, prostornih i pejzažnih obilježja te pojedinačnih građevina.

Zona zaštite 'B' - područje različitog stupnja očuvanosti povijesne strukture

Zona zaštite 'B' valorizacijom je utvrđena za seoska naselja ili njihovih dijelovih s vrijednom prostornom i pretežno očuvanom kvalitetnom graditeljskom strukturom.

Na području zone zaštite 'B' primjenjuje se konzervatorska zaštita očuvanih elemenata povijesne urbane strukture i pejzažnih vrijednosti te očuvanih pojedinih skupina i pojedinačnih povijesnih građevina.

Mjere zaštite:

Mjere zaštite, uvjeti za rekonstrukciju ili novu izgradnju unutar područja zaštićenih seoskih naselja razlikuju se i primjenjuju ovisno o utvrđenoj zoni zaštite, ambijentalnim i pejzažnim specifičnostima, povijesnoj matrici naselja te karakterističnoj tipologiji izgradnje:

- zaštita slike naselja, njegovih povijesne matrice i karakterističnog mjerila;
- zaštita reljefa i specifičnih osobina pripadajućeg krajobraza;
- očuvanje autohtonih elemenata pejzaža - šuma, livada, oranica, voćnjaka;
- afirmiranje sadnje i njegovanja autohtonih biljnih vrsta;
- zaštita i sanacija vodotoka i njihovih karakterističnih krajobraznih obilježja u sastavu seoskog naselja ili njegovoj blizini, kao i sprečavanje zagađivanja i degradacije njihova prirodnog toka;
- održavanje karakteristične povijesne matrice i organizacije prostora naselja;
- očuvanje oblika, trase i dimenzije komunikacija i ostalih javnih površina naselja;
- očuvanje prostornih detalja, visokog i niskog zelenila, ograda, mostića, prilaza okućnicama odnosno parcelama, zdenaca, bunara, raspela i drugih elemenata opreme vanjskih prostora;
- njegovanje tipične organizacije parcela sa stambenim i poljoprivrednim građevinama;
- čuvanje preostalih etnoloških građevina i gospodarskih sklopova, što podrazumijeva njihovu sanaciju, restituciju i eventualno rekonstrukciju prema propozicijama nadležnog tijela za zaštitu kulturnih dobara;
- pojedinačne etnološke građevine koje su smještene unutar seoskih naselja potrebno je obnavljati i zadržati 'in situ';
- zadržavanje i očuvanje prepoznatljivih toponima, naziva dijelova naselja, zemljišta, vodotoka, šuma, livadnih površina, od kojih pojedini imaju simbolična i povijesna značenja;
- sprečavanje unošenja stranih oblikovnih i građevinskih elemenata i njegovanje tradicijskog načina oblikovanja, gradnje i materijala;
- zadržavanje visine izgradnje u granicama postojećeg mjerila naselja, s uporabom uglavnom kosog krova, oblikovno usklađenog s karakterističnim postojećim krovovima naselja;
- u zoni zaštite 'A' iznimno je moguća interpolacija i gradnja zamjenskih građevina uz prethodnu detaljnu konzervatorsku i prostornu valorizaciju mikrolokacije i usklađivanje s postojećim spomeničkim i ambijentalnim vrijednostima.
- u zoni zaštite "B" u slučaju novih izgradnje, zamjenske izgradnje kao i rekonstrukcije pojedinačnih građevina svi elementi relevantni za određivanje zahvata u prostoru moraju se podrediti ograničenjima i obavezama koje proizlaze iz izvornih urbanističkih i arhitektonskih specifičnosti svakog pojedinog naselja (oblik i veličina građevinske parcele, namjena, veličina i oblikovanje građevina, materijali, uređenje parcele i smještaj građevine na parceli, način priključenja parcele i građevine na javno-prometnu površinu i komunalnu infrastrukturu);
- ograničavanje širenja naselja i zadržavanje zelenih prirodnih cezura među naseljima kako bi se zadržala njihova samosvojnost i povijesni identitet;
- za sve zahvate unutar granica zaštićenih seoskih naselja potrebno je ishoditi posebne uvjete i prethodno odobrenje nadležnog tijela za zaštitu kulturnih dobara.

3. Povijesni sklop i građevina

Ovim su planom obuhvaćeni zaštićeni povijesni sklopovi i građevine - graditeljski sklopovi, civilne građevine i sakralne građevine na prostoru grada Zagreba.

U postupku zaštite povijesnih sklopova i građevina proviđena je valorizacija po principu očuvanosti i vrijednosti kulturno-povijesnih i arhitektonsko-graditeljskih karakteristika.

Mjere zaštite graditeljskih sklopova unutar obuhvata Plana, kao sastavni dio Konzervatorske podloge, prate kartografski prikazi s ucrtanim prostornim međama kulturnog dobra.

3.a. Graditeljski sklop

Zaštićeni graditeljski sklopovi su očuvanja vrijedni graditeljski i urbanističko-arhitektonski kompleksi različitih namjena (stambena, proizvodno/gospodarska, industrijska, javna, sakralna i sl.) koji su svojom visokom očuvanošću i arhitektonskom, pejzažnom vrijednošću najvažniji prostorni akcent na području grada Zagreba.

Zaštićeni graditeljski sklopovi na području obuhvata Plana:

- Park Maksimir, Maksimirski perivoj, Z-1528;
- Kompleks groblja Mirogoj, Aleja Hermanna Bollea, Z-1526;
- Kulturno-povijesna cjelina 'Pionirski grad' (Grad mladih) na Granešini, Miroševačka cesta bb, Z-2285;
- Kulturno-povijesna cjelina Pupinovo naselje, Prilaz Pavla Vuk-Pavlovića 1 -15 i 18, Z-2288;
- Dio naselja - kolonija gradskih kuća na Ciglani, Klaićeva 9, 9A, 9B, 11, 11A, 11B, Z-1549;
- Dio naselja - stambeno naselje 'Gogoljin brijeg', Medovićeve, Filipovićeve, Ul. Ferde Kovačića, Petrova, Z-1541;
- Dio naselja - kolonija gradskih kuća 'Mali stanovi za invalide i izbjeglice iz Istre', Veprinačka 1 -15 / Mošćenička 2-16, Z-1550;
- Kurija Junković s gospodarskim objektima, s mlinom-vodenicom, majurom i drugim gospodarskim objektima te parkovnom površinom vrtom i voćnjakom, Junkovićeve put 2, Z-0498;
- Kukovićeve kuće, Ul. Andrije Hebranga 9 -11, Gajeva 28, Ul. Ante Kovačića 2-4, Preradovićeve 29, Z-0471;
- Kompleks bivše Prve hrvatske štedionice, danas stambeno-poslovna zgrada, Ilica 5, Margaretska 1-3, Bogovićeve 6, Z-0224;
- Kompleks stambenih kuća Nadarbine Nadbiskupije zagrebačke - 'Vatikan', Vlaška 70 A-E, 72A-C, Ul. Antuna Bauera 2-8, Martićeva 29-37, Ratkajev prolaz 1-7, Z-0491;
- Sklop dviju poslovno-stambenih ugrađenih kuća Wellisch, Martićeva 13, Vlaška 60, Z-1042;
- Dio naselja - 'Zakladni blok', kao arhitektonska cjelina trgovačko-stambenih i poslovnih zgrada, Gajeva 2, 2A, 2B, 2C / Bogovićeve 1, 1A, 1B, 2, 4 / Ul. Frana Petrića 1, 3, 5, 7 / Ilica 1, 1A, Z-1535;
- Niz najamnih stambenih zgrada, Gajeva 47, 49, 51, 51/1, 53, 55, 55/1, Z-2152;
- Stambene zgrade, Prilaz Gjüre Deželića 42, 44, 46, Z-2142;

- Kompleks stambenih zgrada, Petrova 15, 15A, 15B, Lobmayerovih stuba 2, Babonićeva 1, Z-2144;
- Glavna zgrada kompleksa vojnih objekata 'Rudolfovih vojara', Ul. Republike Austrije 20, Z-1233;
- Zgrada Glavnog kolodvora i peroni s podzemnim pristupima i nadstrešnicama, Tomislavov trg 12, Z-0460;
- Kompleks građevina Tehničkog muzeja, Savska cesta 18, Z-213;
- Kompleks Katedrale Uznesenja Marijina, Nadbiskupskog dvora s kapelom sv. Stjepana, utverdama i parkom Ribnjakom na Kaptolu, Kaptol 31, Z-0202;
- Kompleks samostana klarisa s kaptolskom kulom "Popov turen" (Muzej grada Zagreba), Opatička 20-22, Z-0194;
- Kompleks crkve i samostana sv. Franje Ksaverskog, s alejom Križnog puta i perivojem na Ksaveru, Jandrićeva 21 (Ksaver), Z-0724;
- Grkokatoličko sjemenište s crkvom sv. Ćirila i Metoda, Ćirilometodska 1 / Vranicanijeva 2, Z-0615;
- Samostan sestara milosrdnica s crkvom sv. Vinka Paulskog, Frankopanska 15 -17, Z-0331;
- Evangelička crkva sa župnim dvorom, Gundulićeva 28, Z-0333;
- Kompleks Franjevačkog samostana s crkvom sv. Franje Asiškog, Kaptol 9 / Opatovina 24, Z-0209;
- Dječjačko sjemenište, Voćarska cesta 106, Z-213;
- Crkva Srca Isusova sa samostanom reda Družbe Isusovih, Palmotićevo 31, 33, 35, Z-0455;
- Crkva sv. Martina i salezijanski samostan, Vlaška 36, Z-0671;
- Sakralni kompleks u Markuševcu, sastavljen od župne crkve sv. Šimuna i Jude Tadeja, kapele Majke Božje Anđeoske, župnog dvora te gospodarskog objekta, Markuševačka cesta, Z-1314;
- Župna crkva Uznesenja Blažene Djevice Marije i samostan u Remetama, Česmičkoga 1, Z-1316;
- Crkva Blažene Djevice Marije i župni dvor, Granešina, Z-2282;
- Industrijski krajolik - kompleks nekadašnje Strojarnice državne željeznice, Trnjanska cesta 1, 7-11C, Z-1540;
- Industrijski krajolik - povijesna cjelina industrijskog kompleksa Paromlin, Koturaška cesta 1, Z-1533;
- Kompleks Zagrebačke pivovare sa zgradom porte, upravnom zgradom, restoranom s vrtom i vodotornjem, Ilica 224, Z-0670;
- Industrijski krajolik - povijesna cjelina industrijskog kompleksa 'Gradska klaonica i stočna tržnica', Heinzelova 66, Z-1534;
- Industrijski krajolik - povijesna cjelina Aerodrom Borongaj, dio kompleksa tvornice Končar d.d., Borongajska cesta bb, Z-1531;

- Zgrada negdašnje glavne proizvodne hale, dvokatni segment uredsko-skladišne zgrade i probni toranj s ostakljenim spojnim komunikacijskim mostom Tvornice električnih žarulja 'TEŽ' Folnegovićeve 10;
- Kompleks Psihijatrijske bolnice Vrapče s pripadajućim perivojem, Bolnička cesta 32, Z-0704;
- Kulturno-povijesna cjelina Zagrebačkog velesajma, Avenija Dubrovnik 15, Z-2951;
- Kulturno-povijesna cjelina Građevinski školski centar, Avenija V. Holjevca 3 -17, Z-2287;
- Kulturno-povijesna cjelina Brodarski institut, Avenija V. Holjevca 20, Z-2284;
- Kompleks zgrada Veterinarskog fakulteta, Heinzelova 55, Z-5249;
- Kulturno-povijesna cjelina Studentski dom 'Stjepan Radić', Jarunska 2, Z-2286;
- Urbano-arhitektonski ansambl, pješački pasaž spoja Masarykovih 10 i Varšavske 3-5; Masarykova 10, Prolaz sestara Baković 1-3, Varšavska 3-5, Z-4753.

Zaštita graditeljskog sklopa podrazumijeva potpunu konzervatorsku zaštitu njegovih povijesne i graditeljske strukture, prostornih i pejzažnih specifičnosti te pripadajućih pojedinačnih građevina.

Za zaštićene graditeljske sklopovih, u postupku izrade rješenja o zaštiti, izrađena je konzervatorska dokumentacija s detaljnim mjerama njegovih zaštite i očuvanja.

Mjere zaštite:

Mjere zaštite za zaštićene graditeljske sklopovih razlikuju se i primjenjuju ovisno o njihovim urbanističko-arhitektonskim, graditeljskim i ambijentalnim specifičnostima:

- sanacija i održavanje cjelovite povijesne i graditeljske strukture radi očuvanja i kvalitetne spomeničke prezentacije graditeljskog sklopa;
- sanacija i održavanje pojedinačnih i formativnih građevina sklopa s očuvanim izvornim graditeljskim obilježjima;
- obvezna je valorizacija i izrada detaljnije konzervatorske dokumentacije s propozicijama zaštite i očuvanja, te dopuštenim i mogućim intervencijama unutar definiranih prostornih međa sklopa;
- gradnja i uređenje unutar sklopa mogući su prema detaljnim konzervatorskim i urbanističkim propozicijama nadležnih tijela, osim za sklopovih za koje je obvezna izrada detaljne urbanističke dokumentacije na temelju konzervatorske podloge s propozicijama zaštite i očuvanja građevina te mogućih intervencija;
- do donošenja detaljnijeg plana na područjima označenih graditeljskih sklopova mogući su samo zahvati radi održavanja postojeće graditeljske strukture, uz mogućnost uklanjanja isključivo pojedinih građevina ili njihovih dijelova neprimjerenih elemenata i sadržaja, da bi se uskladili sa spomeničkim i ambijentalnim vrijednostima sklopa;
- svu parkovnu arhitekturu odnosno parkovne površine, drvorede, grupacije stabala, solitere, vrtovih i druge oblike hortikulturnog oblikovanja treba očuvati u cjelosti, a na njima su dozvoljeni samo oni zahvati koji ne narušavaju i ne mijenjaju njihovih estetske i kulturno-povijesne vrijednosti,

- parkovna arhitektura ne može se smanjivati niti prenamijeniti za druge potrebe
- u park šumama dozvoljeni su samo oni zahvati i radnje čija je svrha njihovo održavanje i uređenje, a cilj i smjernice gospodarenja određuju se u skladu s namjenom, koja prvenstveno služi za odmor i rekreaciju;
- unutar granica park šuma nije dozvoljena izgradnja i šume se ne mogu prenamijeniti za druge namjene te iste trebaju očuvati u sadašnjim površinama.
- nije dopušteno uklanjanje građevine u svrhu gradnje zamjenskih, osim iznimno pod uvjetima propisanim člankom 64. Zakona o zaštiti i očuvanju kulturnih dobara;
- za gradnju unutar prostorne međe zaštićenog sklopa obavezan je javni natječaj.;
- za sve zahvate unutar granica zaštićenih graditeljskih sklopova potrebno je ishoditi posebne uvjete i prethodno odobrenje nadležnog tijela za zaštitu kulturnih dobara.

3.b. Civilna građevina

Zaštićene civilne građevine su očuvanja vrijedne pojedinačne građevine koje posjeduju određeno kulturno-povijesno značenje i/ili visoke arhitektonsko-graditeljske kvalitete, različitih graditeljskih i tipoloških karakteristika te stupnja očuvanosti izvornih obilježja. Uz stambene građevine to su i građevine javne namjene, te građevine specifičnih funkcija i sadržaja: dvorci, ljetnikovci, kurije, stare škole, župni dvorovi i sl.

Zaštićene civilne građevine na području obuhvata Plana:

- Mrtvačnica na Mirogoju, Aleja Hermanna Bollea BB, Z-0682'
- Vila Kopista, Babonićeva 25, Z-5213
- Stambena kuća, Bakačeva 8, Z-1054
- Kuća Müggendorfer, Basaričekova 3, Z-0982
- Stambene kuće, Basaričekova 5, Z-0983
- Stambena kuća, Basaričekova 7, Z-0614
- Palača Jelačić, Basaričekova 22, Z-0984
- Kuća Arko, Basaričekova 24, Z-0985
- Stambena zgrada, Berislavićeva 6-8, Z-0330
- Zgrada Napretkovih zadruga, Bogovićeve 1, Z-0470
- Zgrada (slobodnostojeća drvena prizemnica), Bosanska 54, Z-0728
- Poslovna zgrada 'Tempo', Boškovićeve 5, Z-2151
- Staklenik u nadbiskupskom vrtu, Branjugova 1, Z-0674
- Kuća Ružička, Brezovačkoga 3/ Mesnička 44, Z-0780

- Kuća Šandor, Brezovačkoga 4, Z-0986
- Kuća Antolković, Brezovačkoga 10, Z-0987
- Kuća Lefler, Brezovačkoga 12, Z-0988
- Ljetnikovac, Bukovačka cesta 220, Z-2281
- Ljetnikovac, Bukovačka cesta 245, Z-2954
- Ljetnikovac Tkalčić, Bukovačka cesta 254, Z-0684
- Ljetnikovac Heinzl, Bukovačka cesta 267, Z-0685
- Ljetnikovac 'Veseljak' s vrtom sjenicom, Bukovačka cesta 341, Z-0686
- Ljetnikovac Štos, Bukovihčki krč 6, Z-0687
- Pogonska zgrada nekadašnje tvornice 'Iskra', Bužanova BB, Z-3674
- Zgrada pučke škole Remete, Črešnjevci 3 (stara adresa Vinec 3), Z-0688
- Zgrada (nekadašnji mlin), Črnomerec 94, Z-4001
- Palača Raffay-Plavšić (danas Hrvatski muzej naivne umjetnosti), Ćirilometodska 3, Z-0616
- Palača Erdödy-Keglević (danas Pravni fakultet), Ćirilometodska 4/ Jezuitski trg 2, Z-0617
- Stara gradska vijećnica, Ćirilometodska 5/ Kuševićeva 2/ Freudenreichova 1, Z-0618
- Stambeno-poslovna zgrada, Ćirilometodska 8/ Trg svetog Marka 10, Z-0989
- Palača Amadeo (danas Hrvatski prirodoslovni muzej), Demetrova 1, Z-0619
- Palača Mesić, Demetrova 3, Z-0990
- Kuća Makanec, Demetrova 5, Z-0991
- Palača Magdalenić-Drašković-Jelačić (danas Dječji vrtić Tatjane Marinić), Demetrova 7-9, Z-0620
- Palača Škrlec-Balbi s povijesnim bunarom u dvorištu, Demetrova 11, Z-0621
- Kuća Patačić, Demetrova 13, Z-0992
- Stambena kuća s dvokatnim tornjem, Dubravkin put 3, Z-1321
- Kula Lotrščak, Dverce 1, Z-0180
- Zgrada Osnovne škole Augusta Cesarca, Ferenščica 2. 9A, Z-4469
- Zgrada vatrogasnog doma, Fijanova 6, Z-0731
- Kuća Keglević, Frankopanska 1/ Ilica 39, Z-0669
- Palača Igerčić, Freudenreichova 3, Z-0622
- Kuća Shell s Marićevim prolazom, Gajeva 5/ Praška 6, Z-0664

- Gradska vila, Ul. Ivana Gorana Kovačića 2, Z-0661
- Ljetnikovac Kune Waidmana s vrtom, Ul. Ivana Gorana Kovačića 17, Z-1322
- Ljetnikovac Grbac s vrtom, Ul. Ivana Gorana Kovačića 33, Z-1323
- Vila Ehrlich-Marić (danas Hrvatski muzej arhitekture HAZU), Ul. Ivana Gorana Kovačića 37, Z-2953
- Vila Alexander, Gornje Prekrižje 12, Z-1056
- Vila Pflüger, Gornje Prekrižje 21, Z-5369
- Kuća Fuhrmann, Gornje Prekrižje 30, Z-0689
- Ljetnikovac Vidrić s vrtom, Gornje Prekrižje 51, Z-1317
- Ljetnikovac Sollar s vrtom, Gornje Prekrižje 75, Z-1318
- Vincilirska kuća, Gospočak 82, Z-1057
- Gospodarstvo Puntijar, Gračanska cesta 65, Z-0690
- Zgrada jašione bivše Konjaničke vojarnje, Gradišćanska 26, Z-2393
- Kuća Daubači, GRIČ 1, Z-0623
- Kuća Šufraj, Grič 2/ Kapucinske stube 1, Z-0993
- Palača Hidrometerološkog zavoda, GRIČ 3/ Markovićeve trg 1/ Strossmayerovo šetalište 16, Z-0627
- Zidanica, nekadašnji ljetnikovac biskupa Josipa Galjufa, Grškovićeve 23, Z-0497
- Zgrade Hrvatskoga glazbenog zavoda, Gundulićeve 6-6A, Z-0332
- Kuća Kallina, Gundulićeve 20/ Masarykova 19, Z-1036
- Kuća Klein, Gundulićeve 29, Z-1037
- Poslovna zgrada Elektra, Gundulićeve 32, Z-2150
- Tramvajska čekaonica Zvijezda, Gupčeva Zvijezda, Z-1055
- Nekadašnji Plemički konvikt, danas Gimnazija Tituša Brezovačkog, Habledićeve 1/ Kamenita 11, Z-0624
- Palača Zakmardi-Domin, Habledićeve 2, Z-0994
- Palača Vranyczany-Dobrinović, danas zgrada HAZU s Modernom galerijom i Kabinetom grafike HAZU, Ul. Andrije Hebranga 1 -3/ Strossmayerov trg 12, Z-0334
- Ljetnikovac (Letnik Pantovčak), Hercegovačka 81, Z-0729
- Zgrada Ocean filma, Horvaćanska cesta 32, Z-3673
- Kuća Stanković, Ilica 2/ Trg bana Jelačića 1, Z-0335

- Poslovno-stambena zgrada Srpske pravoslavne crkvene opštine, Ilica 7, Z-0336
- Zgrada SPCO, ILICA 9/ Preobraženska 2, Z-2659
- Kuća Vasić, Ilica 11, Z-2655
- Kuća Priester (Stambeno poslovna zgrada), Ilica 12, Z-0337
- Kuće Stöger i Kolmar, Ilica 13 -13/1, Z-2656
- Zgrada Lovački rog (Jägerhorn), Ilica 14, Z-0338
- Kuća Ebenspanger, Ilica 15, Z-2657
- Kuća Job, Ilica 17, Z-2658
- Stambeno-poslovna kuća, Ilica 24, Z-1038
- Zgrada Hrvatsko-slavonske zemaljske centralne štedionice, Ilica 25 -27/ Gundulićeva 2, Z-5253
- Palača prve hrvatske obrtne banke d.d., Ilica 38, P-4194
- Kuća Majcen, Ilica 42, Z-0339
- Zgrada, nekadašnji hotel Pruckner, Ilica 44, Z-0445
- Kuća Rath, Ilica 55, Z-0446
- Zgrada Akademije likovnih umjetnosti s parkom, Ilica 85, Z-4740
- Palajnovka, Ilirski trg 1, Z-0995
- Vila 'Dolnji Jakčin', Jabukovac 5, Z-0727
- Vila Radan, Jabukovac 39, Z-5215
- Zgrada nekadašnje Pučke škole u Jakuševcu, Jakuševečka 82, Z-4003
- Villa Kallina s vrtom, Jandrićeva 68, Z-2155
- Ljetnikovac Andrijević, Jelenovac 44, Z-0726
- Isusovački samostan, danas Klovićevi dvori, Jezuitski trg 4, Z-0184
- Zgrada Gradske osnovne škole Jordanovac, Jordanovac 108, Z-2149
- Zgrada Kolegija Družbe Isusovih, Jordanovac 110, Z-0500
- Kuća Feller-Stern, Jurišićeva 1 -1A/ Trg bana Jelačića 11, Z-0449
- Palača Stern, Jurišićeva 3, Z-5597
- Zgrada Hrvatske poštanske banke, Jurišićeva 4/ Petrinjska 1, Z-0663
- Kuća Deutsch, Jurišićeva 24, Z-1320
- Stambeno-poslovna zgrada, Jurišićeva 26, Z-1039

- Kuća Mažuranić, Jurjevska 5, Z-0659
- Vila Lubienski s pripadajućim gospodarskim objektom i parkom, Jurjevska 27, Z-0196
- Vila Feller s pripadajućim vrtom, Jurjevska 31 -31A, Z-0660
- Kuća Mlinarich, Jurjevska 32, Z-1063
- Vila Čepulić, Jurjevska 63A, Z-5536
- Kamenita vrata, Kamenita 3, Z-0181
- Zgrada, Kamenita 5, Z-0625
- Kuća, Kamenita 7, Z-0996
- Kuća Alighieri, Kamenita 9/ Habledićeve 4, Z-0997
- Kuća, Kamenita 15, Z-0998
- Kanonička kurija, Kaptol 1/ Pod zidom 11, Z-0203
- Kanonička kurija, Kaptol 3, Z-0204
- Kanonička kurija, Kaptol 4, Z-0197
- Kanonička kurija, Kaptol 5, Z-0205
- Kanonička kurija, Kaptol 6, Z-0206
- Kurija prepoziture, Kaptol 7, Z-0207
- Kantorska kurija, Kaptol 8, 8a, Z-0208
- Kanonička kurija s pripadajućim gospodarskim objektima, Kaptol 10, Z-0210
- Kanonička kurija s pripadajućim gospodarskim objektima, Kaptol 12, Z-0198
- Kanonička kurija s pripadajućim gospodarskim objektima, Kaptol 13, Z-0199
- Kanonička kurija s pripadajućim gospodarskim objektima, Kaptol 14, Z-0211
- Kanonička kurija, Kaptol 15, Z-0212
- Prišlinova kula, Kaptol 15A, Z-0658
- Kanonička kurija, Kaptol 18/1, Z-0200
- Kanonička kurija, Kaptol 19, Z-0213
- Kanonička kurija s pripadajućim gospodarskim objektima, Kaptol 21, Z-0214
- Kanonička kurija s pripadajućim gospodarskim objektima, Kaptol 22, Z-0215
- Kanonička kurija s pripadajućim gospodarskim objektima, Kaptol 24, Z-0201
- Kanonička kurija, Kaptol 26, Z-0216

- Kanonička kurija 'Lektorija' s nekadašnjom kućom notara, Kaptol 27/1, 27/2, Z-0217
- Kanonička 'Znikina' kurija, Kaptol 28, Z-0218
- Palača Nadbiskupskog sjemeništa, Kaptol 29, Z-0219
- Palača Kulmer, Katarinin trg 2 -3/ Jezuitski trg 1/ Ćirilometodska 2, Z-0999
- Zgrada Gornjogradske gimnazije, Katarinin trg 5, Z-1000
- Palača Dverce, Katarinin trg 6, Z-0626
- Tvornica duhana u Zagrebu, Klaićeva 13, Z-2646
- Zgrada Klinike za dječje bolesti, Klaićeva 18, Z-0450
- Stambena zgrada s kinodvoranom, Kordunska 1, Z-2148
- Osnovna škola Jordanovac, područna škola Kozjak, Kozjak 27, P-4178
- Poslovna zgrada - objekt nekadašnje 'Samospojne središnjice i pošte', Krapinska 45, Z-2390
- Zgrada Gimnazije, Križanićeva 4 -4A, Z-2147
- Vila Rein s vrtom, Krležin Gvozd 23/ Dubravkin put 1, Z-1062
- Dom zdravlja Trnje, Kruge 44, Z-2648
- Kuća Lustig, Kumičićeva 10, Z-1040
- Zgrada III. gimnazije, Kušlanova 52, Z-2385
- Stambena zgrada, Laginjina 7 -9, Z-2146
- Kuća Gorjanović-Kramberger, Ul. V. Lisinskoga 2/ Mesnička 45, Z-0650
- Novi ljetnikovac biskupa Haulika (župni dvor sv. Jeronima), Maksimirska 125, Z-0480
- Paviljon Jeka, Maksimirski perivoj (Park Maksimir), Z-0478
- Vidikovac, Maksimirski perivoj (Park Maksimir), Z-0472
- Ljetnikovac biskupa Haulika, Maksimirski perivoj (Park Maksimir), Z-0474
- Švicarska kuća, Maksimirski perivoj (Park Maksimir), Z-0476
- Svilana, Maksimirski perivoj (Park Maksimir), Z-0482
- Pčelinjak, Maksimirski perivoj (Park Maksimir), Z-0481
- Vratarska kućica, Maksimirski perivoj (Park Maksimir), Z-0475
- Gospodarske zgrade Haulikova, Maksimirski perivoj (Park Maksimir), Z-0479
- Vila Meixner, Mallinova 14, Z-5679
- Kuća Šenoa, Mallinova 27, Z-0730

- Zgrada osnovne škole dr. Ante Starčevića, Ul. Leopolda Mandića 55, Z-4470
- Palača Zrinski, Markovićevo trg 3, Z-0185
- Iblerov neboder, Martićeva 9/ Iblerov trg 7, Z-1472
- Kuća Bauda, Marulićevo trg 7, Z-5465
- Zgrada Nacionalne i sveučilišne knjižnice (Hrvatski državni arhiv), Marulićevo trg 21, Z-0226
- Kuća Oršić-Divković, Masarykova 21-23, Z-0451
- Zgrada Radovan - poslovno-stambena zgrada, Masarykova 22, Z-2154
- Zgrada Policijske uprave Zagreb, Matičina 4/ Petrinjska 32, Z-1041
- Kuća, Matoševa 1/ Kapucinske stube 2, Z-1001
- Kuća Brdarić, Matoševa 3, Z-1002
- Građanska kuća Lederer, Matoševa 5, Z-0187
- Građanska kuća, Matoševa 7, Z-0186
- Palača Rauch, Matoševa 9, Z-0188
- Palača Levačić, Matoševa 11/ Mesnička 38, Z-1003
- Stambene kuće, Matoševa 13/ Mesnička 40, Z-1004
- Kuća Drašković, Matoševa 15, Z-1005
- Kuća 'Frank', Mažuranićevo trg 1/ Ul. Andrije Hebranga 33, Z-0452
- Stambene zgrade Strižić, Mažuranićevo trg 8/ Ul. Jurja Žerjavića 16, Z-2391
- Zgrada Etnografskog muzeja, Mažuranićevo trg 14, Z-0662
- Zgrada nekadašnje Hrvatske banke za promet nekretninama, Medulićeva 2/ Ilica 59, P-4133
- Muška učiteljska škola (danas zgrada Prve ekonomske škole), Medulićeva 33, Z-0453
- Kompleks zgrada Gliptoteke Hrvatske akademije znanosti i umjetnosti, Medvedgradska 2, Z-3346
- Kuća Izraela Rosenfelda, Mesnička 1, Z-0454
- Kuća Jelačić, Mesnička 4, Z-1006
- Kuća Tomich, Mesnička 6, Z-1007
- Građanska kuća, Mesnička 16, Z-0646
- Kuća pekara Krausa, Mesnička 34, Z-1008
- Stambena kuća, Mesnička 37, Z-0647
- Kuća Igerčić, Mesnička 41, Z-0648

- Palača, Mesnička 43/ Ul. V. Lisinskoga 1, Z-0649
- Kuća Tituša Brezovačkog, Mesnička 47, Z-0652
- Kuća slastičara Kordana, Mesnička 49, Z-0651
- Vila Pongratz, Mikulići 133, Z-2581
- Zgrada Državnoga osiguravajućeg zavoda, danas Croatia osiguranje d.d., Miramarska cesta 22, Z-5903
- Atelje Meštrović, Mletačka 8, Z-0191
- Kuća Juračić, Mletačka 10, Z-1009
- Ljetnikovac Wutte, Mlinarska cesta 53, Z-0654
- Vila Leustek s parkom, Mlinovi 72, Z-0692
- Kurija s perivojem i kapela u Botincu, Ul. dr. Luje Naletilića 84, Z-3447
- Vila Mallin, danas samostan sv. Josipa, Naumovac 12, Z-0696
- Ljetnikovac Naste Rojc, Nazorova 26, Z-1064
- Vila Kraus - obiteljska kuća, Nazorova 29, Z-2145
- Zgrada Pravnog fakulteta, nekadašnji samostan, Nazorova 51, Z-1324
- Dvojna kuća Belaj, Nazorova 54-54A, Z-5495
- Ljetnikovac Šafranek-Wiesner, Nazorova 55, Z-1325
- Vila Pajkurić, Nazorova 64, Z-5570
- Stambena kuća s pripadajućim vrtom, prizemnim dvorišnim objektom i kapelicom, Nova Ves 1, Z-1010
- Stambeno-poslovna kuća, Nova Ves 2/ Zvonarnička 1, Z-1011
- Kurija altarije sv. Mihovila, Nova Ves 3, Z-1475
- Prebendarska kurija sv. Uršule na Novoj Vesi 4/1 i kurija na Novoj Vesi 4, Nova Ves 4 -4/1, Z-0656
- Dvije ugrađene stambene kuće, Nova Ves 5 -5A, Z-1476
- Prebendarska kurija altarije sv. Doroteje, Nova Ves 6, Z-0483
- Prebendarska kurija altarije sv. Magdalene, Nova Ves 7, Z-0484
- Prebendarska kurija altarije sv. Jakova, Nova Ves 8, Z-0485
- Prebendarska kurija, Nova Ves 12, Z-0486
- Nekadašnja zgrada Biskupske ubožnice, danas Zagreb film, Nova Ves 18, Z-0487

- Slobodnostojeća, prizemna, stambena kuća, Nova Ves 22, Z-1477
- Ljetnikovac biskupa Aleksandra Alagovića, Nova Ves 86, Z-0489
- Vila Okrugljak, Okrugljak 6, Z-0499
- Uglovna, četverokrilna jednokatna stambeno-poslovna palača, Opatička 2/ Kamenita 2, Z-1012
- Nekadašnja palača grofa Bombellesa, Opatička 4, Z-1013
- Trokrilna stambena palača Rauch, Opatička 6, Z-1014
- Stambena kuća, Opatička 7, Z-1015
- Palača Bužan, Opatička 8, Z-0628
- Zgrada, Opatička 9, Z-0629
- Palača bogoštoljja i nastave, danas Instituta za hrvatsku povijest, Opatička 10, Z-0192
- Kuća Geisler, Opatička 11, Z-1016
- Palača grofa Kristofora Oršića, Opatička 12, Z-1017
- Palača Oršić (danas Učenički dom Marije Jambrišak) s vrtom, Opatička 14, Z-0630
- Zgrada, Opatička 15, Z-0631
- Kuća bilježnika Štajdahera s vrtom, Opatička 16, Z-1018
- Palača Drašković/Ilirska dvorana, Opatička 18, Z-0193
- Kuća Iliraca, Opatička 21, Z-0632
- Kuća Bedeković, Opatička 23, Z-0633
- Kuća Frigan, Opatička 27/ Demetrova, Z-0195
- Palača Drašković (danas zgrada Državnog arhiva u Zagrebu), Opatička 29/ Demetrova 17, Z-2582
- Zgrada, Opatovina 11/ Skalinska 4, Z-0657
- Kuća Dornik i prizemna kuća uz ulicu, Opatovina 23, Z-1019
- Kuća pekara Fuchsa, Opatovina 25, Z-1020
- Vila Ilić, Paunovac 7, Z-2153
- Novinarski dom, Perkovičeva 2/ Rooseveltov trg 4/ Ul. Ljudevita Farkaša Vukotinovića 4, Z-2-952
- Kuća Frisch i jednokatna dvorišna zgrada, Petrinjska 11, Z-1044
- Kuće Eisner (dvije stambene zgrade), Petrinjska 50-52, Z-2389
- Zgrada Tehnološkog fakulteta, Pierottijeva 6, Z-0666
- Stambeno-poslovna zgrada, Preobraženska 4, Z-1043

- Kuća Winkler - stambena zgrada, Preradovićeve 14, Z-2143
- Jednokatna stambena zgrada, Preradovićeve 24, Z-0457
- Ugrađena jednokatna, stambena kuća, Prilaz Gjure Deželića 4, Z-1473
- Zgrada Kockica, Prisavlje 14, Z-3677
- Kuća, Radićeve 5, Z-1021
- Kuća Kostelec, Radićeve 12/ Tkalčičeva 11, Z-1022
- Kuća Cerovšek, Radićeve 20/ Krvavi most 1, Z-1023
- Kuća Demeter-Corvin, Radićeve 24, Z-1024
- Kuća Tiskara Albrecht, Radićeve 26/ Kožarska 3, Z-1025
- Zgrada Prve hrvatske štedionice, Radićeve 30/ Kožarska 7, Z-5212
- Palača Dömöthorfy, Radićeve 32, Z-1319
- Kuća senatora Kovačića, Radićeve 37/ Kamenita 1, Z-0634
- Kuća Bužan, Radićeve 64, Z-0635
- Kuća Bužan, Radićeve 66, Z-1028
- Zgrada osnovne škole Rapska s pripadajućim školskim dvorištem i parkom, Rapska 3, Z-3675
- Nekadašnja pogranična stražarnica, Remetinečka cesta 1, Z-1058
- Kuća Schwartz s vrtom, Remetski kamenjak 28, Z-0694
- Palača Mikuličić, Ribnjak 1, Z-5551
- Stambena zgrada, Ribnjak 16, Z-2131
- Stambena zgrada, Ribnjak 20, Z-2130
- Stambena zgrada, Ribnjak 38, Z-2129
- Ljetnikovac Vila Olga s parkom, Rim 84, Z-0695
- Vila Frangeš, Rokov perivoj 2, Z-0653
- Obiteljska kuća Deutsch, Rokov perivoj 8, Z-1326
- Obiteljska kuća, Rokova 9, Z-2132
- Zgrada Donjogradske gimnazije, Rooseveltov trg 5, Ul. J. Kršnjavoga 2, Ul. Vjekoslava Klaića 1, Z-0459
- Željeznički Zeleni most na Savi, Savska cesta, P-3853

- Savski most - stari cestovni most u produžetku Savske ceste, Savska cesta/ Remetinečka cesta, Z-0679
- Francuski paviljon Zagrebačkog zbora, u krugu Studentskog centra, Savska cesta 25, Z-0678
- Dvije zgrade sa spojnim dijelom Ministarstva unutarnjih poslova RH, Savska cesta 39/ Ulica grada Vukovara 33, Z-5808
- Poslovni toranj Zagrepčanka, Savska cesta 41, Z-2800
- Sklop zgrada bivše Ženske realne gimnazije sestara milosrdnica sv. Vinka Paulskog u Zagrebu, s igralištima i parkom, danas zgrada Učiteljske akademije, Savska cesta 77, Z-5267
- Zgrada Gradske osnovne škole 'August Šenoa', Selska cesta 95, 95-1, 95-2, Z-1059
- Palača Hrvatske poljodjelske banke d.d., Smičiklasova 17/ Martićeva 6/ Patačićina 1, Z-5254
- Zgrada Osnovne škole Kustošija, Sokolska 7, Z-3930
- Kuća Lukanc, Stančićeva 1, Z-1045
- Starčevićev dom, Starčevićev trg 6/ Tomislavov trg 13, Z-1046
- Palača Matice hrvatske, Strossmayerov trg 4/ Matičina 2, Z-0668
- Kuća Rado, Strossmayerov trg 7, Z-2135
- Kuća Slavex, Svačićev trg 13, Z-1047
- Stambena zgrada 'Kemikalija', Svačićev trg 14, Z-5537
- Kompleks nekadašnjeg Novincijata sestara milosrdnica svetog Vinka Paulskog, Sveti Duh 129, Z-4002
- Zgrada Slavenske, kasnije Državne hipotekarne banke u Zagrebu, Šošarićeva 2 -4/ Vlaška 53, Z-5279
- Zgrada Hrvatskoga liječničkog doma, Šubićeva 9, Z-1060
- Stambena zgrada, Šubićeva 64, Z-2156
- Stambeno-poslovna kuća, Tkalčićeva 14, Z-0171
- Stambeno-poslovna kuća, Tkalčićeva 16/ Skalinska 2-2A, Z-0172
- Stambeno-poslovna kuća, Tkalčićeva 18/ Skalinska 1, Z-0173
- Stambena kuća, Tkalčićeva 20, Z-0174
- Stambeno-poslovna kuća, Tkalčićeva 25, Z-0175
- Stambeno-poslovna kuća, Tkalčićeva 27/ Kožarska 2, Z-0176
- Stambena kuća, Tkalčićeva 29/ Kožarska 4, Z-0177
- Jednokatna stambena zgrada, Tkalčićeva 31/ Kožarska 6, Z-0178

- Poslovno-stambena zgrada, Tkalčićeva 33, Z-0179
- Stambeno-poslovna zgrada, Tkalčićeva 36, Z-0167
- Stambeno-poslovna zgrada, Tkalčićeva 63, Z-0168
- Stambena zgrada, Tkalčićeva 68, Z-0169
- Stambena zgrada, Tkalčićeva 78, Z-0170
- Kuća Peleš, Tomićeva 3, Z-1048
- Kuća Feller s interierom, Tomislavov trg 4, Z-5535
- Kuća Bukovac, Tomislavov trg 18, Z-2280
- Umjetnički paviljon, Tomislavov trg 22, Z-0222
- Gradsko dječje sklonište, Trakošćanska 45, Z-3671
- Stambeno-poslovna zgrada, Tratinska ulica 71 -73, Z-3678
- Stambeno-poslovna zgrada, Tratinska ulica 77, 79/ Nova cesta 103, Z-3679
- Kuća Rado, Trg bana Jelačića 5/ Pod zidom 4, Z-1049
- Zgrade nekadašnje Gradske štedionice, Trg bana Jelačića 9-10/ Cesarčeva 2, Z-
- Kuća Živković, Trg bana Jelačića 12, Z-0447
- Kuća Felbinger, Trg bana Jelačića 15, Z-0448
- Palača burze za robu i vrednote, Trg hrvatskih velikana 3/ Ul. F. Račkoga 1/ Martićeva 2, Z-0225
- Zgrada Gospodarskog društva, Trg maršala Tita 3, Z-0461
- Zgrada Hrvatskoga učiteljskog doma, Trg maršala Tita 4/ Ul. Andrije Hebranga 40, Z-0462
- Kompleks zgrada "Hrvatskog sokola" i "Kola", Trg maršala Tita 5, 6, 6A, 7, Z-0667
- Zgrada Obrtne škole i Muzeja za umjetnost i obrt, Trg maršala Tita 9 -11, Z-0463
- Zgrada Sveučilišta u Zagrebu, Trg maršala Tita 14, Z-0464
- Zgrada Hrvatskoga narodnog kazališta, Trg maršala Tita 15, Z-0221
- Glazbeni paviljon i ostala oprema parka, Trg Nikole Zrinskog, Z-0469
- Palača Buratti (zgrada Vrhovnog suda Republike Hrvatske), Trg Nikole Zrinskog 3, Z-0465
- Kuća Antolković, Trg Nikole Zrinskog 6/ Đorđićeva 1, Z-0466
- Palača Hrvatske akademije znanosti i umjetnosti, Trg Nikole Zrinskog 11, Z-0223
- Palača Medaković, Trg Nikole Zrinskog 15, Z-1050
- Palača Ožegović, Trg Nikole Zrinskog 17/ Berislavićeva 1, Z-0467

- Palača Vranyczany-Dobrinović (danas zgrada Arheološkog muzeja), Trg Nikole Zrinskog 19, Z-0468
- Zgrada Gradske vijećnice, Trg Stjepana Radića 1, Z-2141
- Koncertna dvorana 'Vatroslav Lisinski' i Dom Matice iseljenika, Trg S. Radića 4/ Trnjanska cesta BB, Z-0677
- Župni dvor s gospodarskom zgradom u Čučerju, Trg sv. Marije Čučerske 2, Z-2960
- Palača Banski dvori, Trg svetog Marka 1, Z-0636
- Palača Banski dvori, Trg svetog Marka 2/ Matoševa 12, Z-0637
- Kuća Ferić, Trg svetog Marka 3/ Mletačka 2, Z-0638
- Palača Ustavnog suda Republike Hrvatske, Trg svetog Marka 4, Z-0639
- Župni dvor crkve sv. Marka Evanđelista, Trg svetog Marka 5/ Basaričekova 1, Z-0640
- Palača Grlečić-Jelačić, Trg svetog Marka 9, Z-0641
- Zgrada Doma hrvatskih likovnih umjetnika, Trg žrtava fašizma BB, Z-0665
- Robna kuća Na-Ma Trnsko, Trnsko 29, Z-0680
- Drveni paviljon, Tuškanac, Z-0495
- Vila Paskiević-Čikara, Tuškanac 10/ Krljezin Gvozd 2, Z-2394
- Vila Benedik, Tuškanac 14, Z-2958
- Obiteljska kuća Nikić, danas Dom za djecu i mladež, Tuškanac 15, Z-1327
- Vila Baranyai - obiteljska kuća s pripadajućim vrtom, Tuškanac 18, Z-2140
- Obiteljska kuća Mihelj-Kroflin, Tuškanac 21/1, P-3118
- Vila Hühn, Tuškanac 24, Z-5216
- Ljetnikovac Werner, Tuškanac 36, Z-1328
- Vila Botteri, Tuškanac 54 A, Z-0655
- Vrt 'Capanik', Tuškanac 100, Z-0496
- Kuća Sinković, Ulica grada Vukovara 29, Z-1029
- Stambena zgrada, Ulica grada Vukovara 35-35A, Z-2138
- Stambeni blok, Ulica grada Vukovara 43-43A, Z-0675
- Višestambena osmerokatnica Vojne mornarice, Ulica grada Vukovara 52 A-E, Z-5974
- Uredska zgrada (GPGZ PU Trnje i Katastar), Ulica grada Vukovara 56-60, Z-5767
- Stambena zgrada, Ulica grada Vukovara 62 A-D, Z-2137

- Zgrada Radničkog sveučilišta 'Moše Pijade', Ulica grada Vukovara 68, Z-0676
- Uredska zgrada 'Palača pravde', Ulica grada Vukovara 84 -86, Z-5773
- Višestambena zgrada 'Kruge', Ulica grada Vukovara 222 -224, Z-5975
- Višestambena zgrada, Ulica grada Vukovara 238, Z-5899
- Sklop građevina Fakulteta elektrotehnike i računarstva, Unska 3, Z-5675
- Zgrada kina 'Europa', Varšavska 3, Z-3929
- Kuća Kreneis-Horvat, Vijenac 6, Z-5676
- Stambena kuća, Visoka 4, Z-0190
- Stambena zgrada, Visoka 6, Z-0189
- Palača Babočaj-Gvozdanović s vrtom, Visoka 8, Z-1030
- Stambena kuća s vrtom, Visoka 10, Z-1031
- Kuća Brigljević s vrtom, Visoka 12, 12/1, Z-1032
- Kuća Hoch-Marjanović, Visoka 14, Z-0642
- Kuća Sablić, Visoka 16, Z-0643
- Vila Rastić-Turković s vrtom, Visoka 18, Z-0644
- Palača Pongratz u Visokoj 22 i kuća u Mesničkoj 23 s pripadajućim vrtom, Visoka 22/ Mesnička 23, Z-0645
- Kuća Lacković-Žigrović, Vlaška 5, Z-0490
- Orfanotrofij (danas Katolički bogoslovni fakultet), Vlaška 38, Z-0672
- Zgrada, bivši hotel 'Sidro', Vlaška 40, Z-1052
- Kuća Rosinger, Vlaška 69, Z-1053
- Biskupska vrtna kuća, Vlaška 72, Z-0492
- Topnička vojarna, Vlaška 87, Z-0494
- Vila Deutsch, Vončinina 20, Z-2136
- Kuća Špulka, Vranicanijeva 1, Z-1033
- Stambena prizemnica, Vranicanijeva 4, Z-1034
- Stambeno-poslovna prizemnica, Vranicanijeva 6, Z-1035
- Stara zgrada škole u Gornjem Vrapču, Vrapčanska 116, Z-0703
- Kurija župnog dvora u Gornjem Vrapču, Vrapčanska 165, Z-0720

- Zgrada strojarnice zdenca Gradskog vodovoda, Zagorska 1/ Magazinska cesta, P-3644
- Kuća Blažeković, Zamenhoffova 1, Z-1061
- Stambena zgrada, Zorkovačka 2-4, Z-3672
- Kuća Bollé, Ul. Jurja Žerjavića 4, Z-1051
- Zgrada stare škole, Žitnjak Martinci 57, Z-3933
- Zgrada Matice hrvatskih obrtnika, Ilica 49, Z-6411
- Vila Petaj, Jabukovac 35, P-4458
- Zgrada Našičke tvornice tanina i paropila d.d., danas „Exportdrvo“ d.d., Trg Marka Marulića 18 / Ljudevita Farkaša Vukotinovića 1, P-4523
- Vila Cuvaj, Zamenhoffova 17, Z-6097
- Zgrada Kuća Varga, Ilica 34, P-4954

Zaštita civilne građevine podrazumijeva potpunu konzervatorsku zaštitu svih očuvanih izvornih obilježja u vanjštini i unutrašnjosti građevine, mjerila, oblikovanja, graditeljskih i konstruktivnih elemenata, posebno pročelja, krovišta, stubišta, te osnovnog konstruktivnog sustava, kao i očuvanih vrijednih izvornih elemenata oblikovanja i opreme u interijeru te izvorne namjene. Također, zaštita obuhvaća i pripadajuće parcele odnosno posjed s kojima čini izvornu kvalitetnu cjelinu.

Mjere zaštite:

- očuvanje i sanacija civilne građevine u svim njenim dijelovima, arhitektonskim i tipološkim karakteristikama i izvornoj namjeni; zajedno s pripadajućom parcelom ili posjedom s kojima čini cjelinu, a sve radi očuvanja i kvalitetne spomeničke prezentacije;
- nužnost sustavnog praćenja i kontrole stanja civilne građevine;
- svi zahvati trebaju omogućiti očuvanje, sanaciju i obnovu izvornih arhitektonskih i tipoloških karakteristika civilne građevine te pripadajuće parcele ili posjeda, u pravilu, uz očuvanje izvorne namjene, a eventualna nova namjena mora se prilagoditi očuvanoj građevnoj strukturi;
- nisu dopuštene intervencije koje mogu ugroziti spomenički karakter, bilo da se radi o rekonstrukciji, nadogradnji, preoblikovanju, preparcelaciji bilo prenamjeni u sadržaje koji nisu primjereni karakteru građevine, odnosno karakteru šireg okoliša;
- nije dopuštena ugradnja i zamjena građevnih elemenata, materijala i opreme (PVC ili metalna stolarija, pokrov bitumenskom šindrom i sl.) koji nisu primjereni povijesnom i spomeničkom karakteru građevine;
- svu parkovnu arhitekturu odnosno parkovne površine, drvorede, grupacije stabala, solitere, vrtovih i druge oblike hortikulturnog oblikovanja treba očuvati u cjelosti, a na njima su dozvoljeni samo oni zahvati koji ne narušavaju i ne mijenjaju njihovih estetske i kulturno-povijesne vrijednosti;
- parkovna arhitektura ne može se smanjivati niti prenamijeniti za druge potrebe;

- nije dopušteno uklanjanje građevine radi gradnje zamjenskih, osim iznimno pod uvjetima propisanim člankom 64. Zakona o zaštiti i očuvanju kulturnih dobara.
- za sve zahvate na kulturnom dobru potrebno je ishoditi posebne uvjete i prethodno odobrenje nadležnog tijela za zaštitu kulturnih dobara.

3.c. Sakralna građevina

Zaštićene sakralne građevine su očuvanja vrijedne pojedinačne sakralne građevine koje spadaju među najstarije i najvrjednije kulturno-povijesne i arhitektonsko-graditeljske spomenike na zagrebačkom prostoru. Župne crkve najstarijih zagrebačkih župa, očuvane crkve, kapele i poklonci na užem i širem području grada, nezaobilazni su dio povijesnog kontinuiteta naseljenih prostora, ujedno i prepoznatljivi orijentiri i akcenti u prostoru.

Zaštićene sakralne građevine na području obuhvata Plana:

- Kompleks arkada s crkvom Krista Kralja na Mirogoju, Aleja Hermanna Bollea BB, Z-0681
- Kapela sv. Martina, Aleja Seljačke bune, Podsused (kod Sutinskih vrela), Z-0718
- Župna crkva Pohoda Blažene Djevice Marije, Dolac, Z-1474
- Crkva sv. Mihaela Arhandela, Gračani, Z-0723
- Crkva sv. Marka Evanđelista, Jakuševac, Jakuševička 80, Z-0709
- Crkva sv. Katarine Aleksandrijske, Katarinin trg, Z-0183
- Kapela sv. Jurja, Maksimirski perivoj (Park Maksimir), Z-0473
- Crkva sv. Klare u Klari, Mrkšina 67, Z-0712
- Kapela Majke Božje žalosne, Nova Ves, Z-1471
- Crkva sv. Ivana Krstitelja, Nova Ves, Z-0488
- Kompleks crkve sv. Marije Pomoćnice i Omladinskog doma salezijanaca, Omiška 8 -10, Z-4468
- Crkva sv. Preobraženja, Preobraženska, Z-0456
- Crkva sv. Blaža, Prilaz Gjura Deželića/ Primorska, Z-0220
- Kapela sv. Roka u Šestinama, prilaz Kraljičinu zdencu (Šestine), Z-2386
- Kapela sv. Roka, Rokov perivoj, Z-0458
- Crkva sv. Antuna u Stenjevcu, Samoborska cesta 94, Z-3571
- Crkva sv. Marka Križevčanina, Selska cesta 91, Z-2134
- Crkva Uznesenja Blažene Djevice Marije, Stenjevec 5, Z-0719

- Crkva sv. Mirka, Šestinski trg (Šestine), Z-2157
- Crkva Pohoda Blažene Djevice Marije u Čučerju, Trg sv. Marije Čučerske, Z-0722
- Crkva sv. Marka Evanđelista, Trg svetog Marka, Z-0182
- Biskupski majur (danas Uršulinski samostan), Vlaška 75/ Vončinina 1, Z-0493
- Crkva sv. Petra i župni dvor, Vlaška 93, Z-0673
- Crkva sv. Barbare, Vrapčanska, Z-0721
- Kapela sv. Križa, Ilirski trg, P-4491

Zaštita sakralnih građevine podrazumijeva potpunu konzervatorsku zaštitu svih očuvanih izvornih obilježja u vanjštini i unutrašnjosti građevine, mjerila, oblikovanja, graditeljskih i konstruktivnih elemenata, kao i vrijednih izvornih elemenata oblikovanja i opreme u interijeru te očuvanih sakralnih inventara. Također, zaštita obuhvaća i pripadajuće neposredno okruženje koje, svojom funkcijom, povijesno-kulturološkim karakteristikama i ambijentalnim vrijednostima, čini sa sakralnom građevinom nedjeljivu cjelinu.

Mjere zaštite:

- očuvanje i sanacija sakralne građevine u svim njenim dijelovima, arhitektonskim i tipološkim karakteristikama; zajedno s pripadajućom parcelom ili parcelama s kojima čini cjelinu, a sve radi očuvanja i kvalitetne spomeničke prezentacije;
- nužnost sustavnog praćenja i kontrole stanja sakralne građevine;
- preuzimanje i provođenje zakonske obveze vlasnika odnosno korisnika da se brine o kulturnom dobru;
- svi zahvati trebaju omogućiti očuvanje, sanaciju i obnovu izvornih arhitektonskih i tipoloških karakteristika sakralne građevine te pripadajuće parcele ili posjeda, uz očuvanje izvorne namjene;
- komponentu hortikulturnog oblikovanja treba očuvati u cjelosti, a na njoj su dozvoljeni samo ni zahvati koji ne narušavaju i ne mijenjaju njene estetske i kulturno-povijesne vrijednosti;
- parkovna arhitektura ne može se smanjivati niti prenamijeniti za druge potrebe;
- nisu dopuštene intervencije koje mogu ugroziti spomenički karakter, bilo da se radi o rekonstrukciji, dogradnji, preoblikovanju, preparcelaciji bilo prenamjeni u sadržaje koji nisu primjereni karakteru građevine, odnosno karakteru šireg okoliša;
- nije dopuštena ugradnja i zamjena građevnih elemenata, materijala i opreme koji nisu primjereni povijesnom i spomeničkom karakteru građevine;
- nije dopušteno uklanjanje građevine radi gradnje zamjenskih, osim iznimno pod uvjetima propisanim člankom 64. Zakona o zaštiti i očuvanju kulturnih dobara.
- za sve zahvate na kulturnom dobru potrebno je ishoditi posebne uvjete i prethodno odobrenje nadležnog tijela za zaštitu kulturnih dobara.

4. Memorijalna baština

Ovim je planom obuhvaćeno memorijalno (povijesno) područje kao podvrsta zaštićene memorijalne baština na prostoru Plana.

U postupku zaštite proviđena je valorizacija memorijalnih, kulturno-povijesnih i arhitektonsko-graditeljskih značajki memorijalne baštine.

Mjere zaštite memorijalne baštine unutar obuhvata Plana, kao sastavni dio ovih Konzervatorske podloge, prate kartografski prikazi s ucrtanim prostornim međama kulturnog dobra.

4.a. Memorijalno i povijesno područje

Groblja, kao memorijalna (povijesna) područja, višestoljetni su sastavni dio prostorne organizacije povijesnih seoskih i gradskih naselja, i nalaze se unutar cinktora župne crkve zaštićenih središta naselja Gračani, Vrapče, Stenjevec te drugih prigradskih župa.

Također, memorijalna (povijesna) područja su i autentična područja povijesnog događaja, visokih memorijalnih i povijesnih vrijednosti.

Na području Plana **zaštićeno** je:

- Mjesto povijesnih događaja - kompleks šume Dotršćina, broj Registra Z-1527.

Mjere zaštite:

Zaštita memorijalnog (povijesno) područja podrazumijeva potpunu konzervatorsku zaštitu povijesnih i memorijalnih obilježja, pejzažnih i ambijentalnih vrijednosti, unutar koje je potrebno očuvati sva bitna obilježja te strukture.

- očuvanje povijesne matrice memorijalnog (povijesnog) područja i svih njegovih dijelova u cilju kvalitetne spomeničke prezentacije;
- očuvanje pejzažnih i ambijentalnih karakteristika memorijalnog (povijesnog) područja;
- elemente parkovne arhitekture, kao dijela memorijalnog područja, treba očuvati u cjelosti, a na njoj su dozvoljeni samo ni zahvati koji ne narušavaju i ne mijenjaju njene estetske i kulturno-povijesne vrijednosti;
- parkovna arhitektura ne može se smanjivati niti prenamijeniti za druge potrebe;
- očuvanje park šuma u sklopu memorijalnih područja na način da su na istima dozvoljeni samo oni zahvati i radnje čija je svrha njihovo održavanje i uređenje, a unutar njihovih granica nije dozvoljena izgradnja, prenamjena ili smanjenje njihovih površina;
- očuvanje pojedinačnih izvornih elemenata koji su sastavni dio memorijalnog (povijesnog) područja;
- svi zahvati trebaju omogućiti očuvanje, sanaciju i obnovu izvornih obilježja memorijalnog (povijesnog) područja, uz očuvanje izvorne namjene;
- nisu dopuštene intervencije na prostoru memorijalnog (povijesnog) područja ili u njegovoj neposrednoj blizini koje mogu ugroziti njegov spomenički karakter;

- nije dopuštena primjena elemenata, materijala i opreme koji nisu primjereni povijesnom i spomeničkom karakteru memorijalnog (povijesnog) područja.
- za sve zahvate na kulturnom dobru potrebno je ishoditi posebne uvjete i prethodno odobrenje nadležnog tijela za zaštitu kulturnih dobara.

4.b. Spomen (memorijalni) objekt

Ovim su planom obuhvaćeni zaštićeni spomen (memorijalni) objekti – reprezentativni javni spomenici i fontane, značajna djela monumentalne portretne plastike, spomen-obilježja i spomenička nadgrobna plastika visoke umjetničke, kulturne, povijesne te urbanističke i arhitektonske vrijednosti.

Zaštićeni spomen objekti na području obuhvata Plana:

- Spomenik Ruđeru Boškoviću, BIJENIČKA CESTA 54, Z-3503
- Spomenik Moši Pijade u parku Doma zaklade Lavoslava Schwarza, BUKOVAČKA CESTA 55, Z-3559
- Pil sv. Šimuna Stilite i skulpturalna kompozicija sv. Pavla Pustinjaka ispred župne crkve Uznesenja Blažene Djevice Marije u Remetama, ČESMIČKOVA 1, Z-3569
- Mozaik u dvorištu osnovne škole „Dragutin Domjanić“, GAJNICE 31, Z-4085
- Spomenik palim borcima narodnooslobodilačke borbe, GOSPODSKA / BOLNIČKA CESTA, Z-3562
- Spomenik „Nošenje ranjenika“ u atriju Veterinarskog fakulteta, HEINZELOVA 55, Z-3567
- Fontana sa skulpturom „Borba“ („Ribar sa zmijom“), JEZUITSKI TRG, Z-3500
- Skulptura Zlatarevo zlato, KAMENITA 3, Z-4084
- Ruka prijateljstva (Pozdrav), KNEZA BRANIMIRA / HARAMBAŠIĆEVA/ SVETICE, P-3532
- Sokolska mogila, MAKSIMIRSKI PERIVOJ (PARK MAKSIMIR), Z-4083
- Obelisk, MAKSIMIRSKI PERIVOJ (PARK MAKSIMIR), Z-0477
- Spomenik don Frani Buliću, MARULIĆEV TRG , Z-4082
- Spomenik Nikoli Tesli, MASARYKOVA 2/ PRERADOVIĆEVA/ TESLINA, Z-3502
- Spomenik fra Andriji Kačiću Miošiću, MESNIČKA / ILICA, Z-4081
- Spomenik prosinačkim žrtvama, PARK PROSINAČKIH ŽRT., Z-3565
- Spomenik Ivanu Goranu Kovačiću, PARK RIBNJAK, Z-4080
- Skulptura borca, PODSUSEDKI TRG, Z-3563
- Skulptura "Majka i dijete", ROCKEFELLEROVA 4, Z-3506
- Zdenac Elegija, ROKOV PERIVOJ, Z-4079
- Spomenik Eugenu Kumičiću, ROOSEVELTOV TRG, Z-4078

- Spomenik "Strijeljanje talaca", STROSSMAYEROV TRG, Z-3564
- Spomenik Josipu Jurju Strossmayeru, STROSSMAYEROV TRG, Z-3501
- Spomenik palim ilegalcima „Plamen“, SVETI DUH 64, Z-3560
- Nadgrobní spomenik dr. Ante Starčevića, ŠESTINSKA CESTA, GROBLJE ŠESTINE, Z-4077
- Spomenik Andriji Meduliću, TOMISLAVOV TRG , Z-3505
- Spomenik banu Josipu Jelačiću, TRG BANA JELAČIĆA, Z-3499
- Spomenik sv. Jurja, TRG BRAĆE HRVAT. ZMAJA, Z-4076
- Skulptura Mali dječak, TRG KRALJA KREŠIMIRA 4., Z-4075
- Spomenik kralju Tomislavu, TRG KRALJA TOMISLAVA, Z-4073
- Zdenac života, TRG MARŠALA TITA, Z-3504
- Spomenik Sveti Juraj ubija zmaja, TRG MARŠALA TITA, Z-4074
- Spomenik Petru Preradoviću, TRG PETRA PRERADOVIĆA, Z-4072
- Spomenik Vladimiru Nazoru, TUŠKANAC, PARK, Z-3566
- Spomenik "Bacač diska", Maksimirska cesta / Svetice, P-4456

Zaštita spomen (memorijalnog) objekta podrazumijeva potpunu konzervatorsku zaštitu svih njegovih očuvanih izvornih elemenata, oblikovanja i namjene te povijesnih i memorijalnih obilježja.

Mjere zaštite:

- sanacija i održavanje spomen (memorijalnog) objekta u svim njegovim dijelovima, skulpturalnim, arhitektonskim i urbanističkim karakteristikama, zajedno s pripadajućom parcelom ili okolnim uređenjem, a sve u cilju njegova očuvanja i kvalitetne spomeničke prezentacije
- nužnost sustavnog praćenja i kontrole stanja spomen (memorijalnog) objekta
- preuzimanje i provođenje zakonske obveze vlasnika odnosno korisnika da se brine o kulturnom dobru
- očuvanje svih pojedinačnih izvornih elemenata koji su sastavni dio spomen (memorijalnog) objekta;
- svi zahvati trebaju omogućiti očuvanje, sanaciju i obnovu izvornih oblikovnih karakteristika spomen (memorijalnog) objekta, uz očuvanje njegovih izvorne namjene
- nisu dopuštene intervencije na spomen (memorijalnom) objektu ili u njegovoj neposrednoj blizini koje mogu ugroziti njegov spomenički karakter
- nije dopuštena primjena elemenata, materijala i opreme koji nisu primjereni povijesnom i spomeničkom karakteru spomen (memorijalnog) objekta
- za sve zahvate na kulturnom dobru potrebno je ishoditi posebne uvjete i prethodno odobrenje nadležnog tijela za zaštitu kulturnih dobara.

5. Etnološka baština

Pojedinačne etnološke građevine u najvećem su broju evidentirane unutar sačuvanih primjera povijesnih seoskih cjelina i ambijenata. Unutar ostalih naselja koja su izgubila svoja izvorna obilježja i tradicijsku strukturu nalaze se pojedinačni primjeri etnoloških građevina. Svima je zajedničko obilježje da prezentiraju najstariji način gradnje stambenih i gospodarskih, seoskih kuća, te tako čuvaju duh tradicije seoskoga drvenog graditeljstva ovog kraja. Velik dio etnoloških građevina u vrlo je lošem i zapuštenom stanju.

Posebno vrijedna etnološka baština evidentirana je kroz etnološka područja, a navedeni su i najznačajniji pojedinačni primjeri etnoloških građevina.

Za sve zahvate potrebno je ishoditi konzervatorske propozicije nadležnog tijela za zaštitu kulturnih dobara.

5.a. Etnološka područja

Zaštita etnoloških područja podrazumijeva očuvanje njihovih autentičnosti, očuvane povijesne matrice, prostorne organizacije, smještaja u prirodnom okolišu, tradicijske građevne strukture i karakteristične slike područja. Moguće intervencije u njima ponajprije se odnose na sanaciju i održavanje kako prostora u cjelini, tako i svake pojedine etnološke građevine, poštujući tradicijski način gradnje i građevinske materijale.

Zaštićena etnološka područja na području obuhvata Plana:

- Poljoprivredni krajolik - zapadna padina ulice Donji Brezinščak, Z-1532;
- Etnološko područje Oporovihčki vinogradi, Z-2167;
- Etnološko područje Novoselečki vinogradi, Z-2168;
- Etnološko područje Severi u naselju Novaki Granešinski, Z-2166.

Zaštićena etnološka područja su očuvanja vrijedne prepoznatljive prostorne i ambijentalno-graditeljske cjeline za koje su sukladno proviđenju valorizaciji prostora utvrđene zone zaštite 'A', 'B' i 'C'.

Zona zaštite 'A' - područje iznimno dobro očuvane i osobito vrijedne povijesne strukture

Zona zaštite 'A' valorizacijom je utvrđena za etnološka područja iznimno izraženih kulturno-povijesnih, graditeljskih, pejzažnih i ambijentalnih vrijednosti, s očuvanom tradicijskom graditeljskom arhitekturom visoke spomeničke vrijednosti, koji pokazuje povijesni kontinuitet življenja na tom prostoru i njegovanje tradicijskog načina života i gospodarenja.

Na području zone zaštite 'A' primjenjuje se potpuna konzervatorska zaštita povijesne matrice područja, prostornih i pejzažnih obilježja te pojedinačnih etnoloških građevina.

Zona zaštite 'B' - područje različitog stupnja očuvanosti povijesne strukture

Zona zaštite 'B' valorizacijom je utvrđena za etnološka područja ili njihovih dijelovih s vrijednom prostornom i pretežno očuvanom kvalitetnom tradicijskom graditeljskom strukturom.

Na području zone zaštite 'B' primjenjuje se konzervatorska zaštita očuvanih elemenata povijesne matrice područja i pejzažnih vrijednosti te očuvanih pojedinih skupina i pojedinačnih etnoloških građevina.

Zona zaštite 'C' - područje sačuvanih pojedinačnih elementa povijesne strukture

Zona zaštite "C" valorizacijom je utvrđena za etnološka područja ili njihovih dijelovih s pojedinim sačuvanim elementima povijesne matrice, mjerila, tipologije i/ili ambijentalnih karakteristika, te se njome osigurava kvalitetna prezentacija vrijednosti zona zaštite 'A' i 'B'.

Na području zone zaštite 'C' primjenjuje se konzervatorska zaštita pojedinih sačuvanih elemenata osnovne povijesne strukture etnološkog područja, ponajprije radi zaštite prirodnih i kulturno-povijesnih vrijednosti, očuvanja kompozicijskih vrijednosti naselja, zaštita vizura, panorama i obrisa te drugih vrijednosti krajolika uz očuvanje karaktera gradnje i pojedinačnih očuvanih građevina, u svrhu osiguranja kvalitetne prezentacije vrijednosti zona zaštite 'A' i 'B'.

Mjere zaštite:

Mjere zaštite, uvjeti za rekonstrukciju ili novu izgradnju unutar zaštićenih etnoloških područja razlikuju se i primjenjuju ovisno o ambijentalnim i pejzažnim specifičnostima, njegovoj povijesnoj matrici te karakterističnoj tradicijskoj tipologiji izgradnje:

- očuvanje povijesne slike, gabarita i obrisa etnološkog područja, naslijeđenih vrijednosti krajolika i slikovitih pogleda-vizura;
- zaštita povijesne matrice, parcelacije i karakterističnog mjerila gradnje;
- zaštita vrijednog krajolika očuvanjem njegovog strukturnog karaktera što podrazumijeva očuvanje postojećeg prostornog odnosa između neizgrađenog i izgrađenog te šumskih, livadnih površina i površina pod vinogradima, voćnjacima i oranicama;
- u vrijednim krajolicima nije dopušteno unošenje volumena, oblika i građevinske materijale koji nisu primjereni ambijentu i tradiciji građenja uz obavezu očuvanja karakterističnih obilježja krajolika i kvalitetnih vizura;
- afirmiranje sadnje i njegovanje autohtonih biljnih vrsta;
- zaštita i sanacija vodotoka i njihovih karakterističnih krajobraznih obilježja u sastavu etnološkog područja ili njegovoj blizini, kao i sprečavanje zagađivanja i degradacije njihova prirodnog toka;
- očuvanje povijesnih oblika, trasa i dimenzija komunikacija (stare ceste, pješačke staze, putovi obilježeni raspelima i pokloncima);
- očuvanje prostornih detalja, visokog i niskog zelenila, ograda, mostića, prilaza okućnicama odnosno parcelama, zdenaca, bunara, raspela i drugih elementa opreme vanjskih prostora;
- zadržavanje i očuvanje prepoznatljivih toponima, naziva dijelova zemljišta, vodotoka, šuma, livadnih površina od kojih pojedini imaju simbolična i povijesna značenja;
- očuvanje tipične organizacije parcela sa stambenim i gospodarskim građevinama, odnosno očuvanje pojedinačnih okućnica etnološke, arhitektonske i ambijentalne vrijednosti;
- pojedinačne etnološke građevine koje su smještene unutar etnoloških područja potrebno je obnavljati i zadržati "in situ";
- očuvanje i obnova zatečene tradicijske drvene izgradnje što podrazumijeva njezino održavanje, sanaciju i eventualno rekonstrukciju pojedinačnih građevina prema propozicijama nadležnog tijela za zaštitu kulturnih dobara;

- njegovanje tradicijskog načina oblikovanja, gradnje i materijala te sprečavanje unošenja stranih oblikovnih i građevinskih elemenata;
- zadržavanje visine izgradnje u granicama postojećeg mjerila, s uporabom uglavnom kosog krova, oblikovno usklađenog s karakterističnim postojećim krovovima naselja;
- ograničavanje širenja etnološkog područja i zadržavanje zelenih prirodnih cezura prema okolnom prostoru da bi se zadržala njegova samosvojnost i povijesni identitet.;
- za sve zahvate unutar granica zaštićenih gradskih naselja potrebno je ishoditi posebne uvjete i prethodno odobrenje nadležnog tijela za zaštitu kulturnih dobara.

Za zaštićena etnološka područja potrebno je izraditi detaljne planovih uređenja, koji će sadržavati detaljniju konzervatorsku dokumentaciju s posebnim uvjetima zaštite i očuvanja kulturnih dobara.

5.b. Pojedinačne etnološke građevine

Zaštićene etnološke građevine su očuvanja vrijedne pojedinačne građevine koje posjeduju specifičnu tradicijsku graditeljsko-tipološku kvalitetu i određeno kulturno-povijesno značenje. Uz stambene građevine i komore to su i gospodarske građevine različitih namjena: kuharne s krušnim pećima, koševi za kukuruz, štale, sjenici, svinjci, kljjeti i mlinovi-vodenice.

Zaštićene pojedinačne etnološke građevine na području obuhvata Plana:

- Komora, Brezovička cesta 5, Z-2744
- Tradicijska kuća, Čučerska cesta 192, Z-2755
- Mlin-vodenica na potoku Dubravica, Dubravica 109, Z-2956
- Vodenica na potoku Ribnjak, Gračanski Ribnjak 20, Z-0691
- Drvena, prizemna, stambena kuća, Granešina 23, Z-0705
- Tradicijski stambeni i gospodarski objekti, Jalševečka cesta 220, Z-2748
- Tradicijska kuća, Martinci 30, Z-2753
- Tradicijski stambeni objekt i komora, Martinci 32, Z-2751
- Tradicijska okućnica, Oporovihčki dol 60 /1, Z-2749
- Tradicijska kuća, Patačići 35, selo Čugovihc, Z-2754
- Tradicijska okućnica, Patačići 37, selo Čugovihc, Z-2742
- Tradicijska stambena kuća, Peršuni 13, selo Čugovihc, Z-2746
- Stambeni tradicijski objekt, Petruševac 2. 9, Z-2739
- Stambeni tradicijski objekt, Petruševac 3. 10, Z-2743

- Stambeni tradicijski objekt i gospodarstvo, Rakaljska 4 (Vukomerec), Z-2738
- Tradicijska stambena zgrada s gospodarskom zgradom, Remete 40, Z-0693
- Tradicijsko gospodarstvo, Remetinec 40, Z-2740
- Tradicijska kuća, Resnički gaj 2. 3, Z-2752
- Stambeni tradicijski objekt, Resnički put 76, Z-2745
- Tradicijski stambeni objekt, Resnički put 78, Z-2750
- Tradicijska kuća, Resnik 1. 85 /1, Z-0700
- Tradicijsko gospodarstvo, Resnik 5. 3, Z-0701
- Drvena, prizemna, stambena kuća, Resnik 5. 6, Z-0702
- Stambeni tradicijski objekt, Trnava 1. 73, Z-2741
- Mlin-vodenica Varović, Vrapčanska 201, Z-2747

Zaštita etnološke građevine podrazumijeva potpunu konzervatorsku zaštitu svih očuvanih izvornih obilježja u vanjštini i unutrašnjosti građevine, mjerila, oblikovanja, graditeljskih i konstruktivnih elemenata kao i očuvanih vrijednih izvornih elemenata oblikovanja i opreme u interijeru te izvorne namjene. Također, zaštita obuhvaća i pripadajuće parcele, odnosno okućnicu, s kojima je izvorna kvalitetna cjelina.

Mjere zaštite:

- očuvanje i sanacija etnološke građevine u svim njenim dijelovima, arhitektonskim i tipološkim karakteristikama i izvornoj namjeni; zajedno s pripadajućom parcelom ili okućnicom s kojima je kvalitetna cjelina, a sve radi očuvanja i kvalitetne spomeničke prezentacije;
- nužnost sustavnog praćenja i kontrole stanja etnološke građevine,
- svi zahvati trebaju omogućiti očuvanje, sanaciju i obnovu izvornih arhitektonskih i tipoloških karakteristika etnološke građevine te pripadajuće parcele ili okućnice, u pravilu, uz očuvanje izvorne namjene, a eventualna nova namjena mora se prilagoditi očuvanoj građevnoj strukturi;
- njegovanje tradicijskog načina oblikovanja, gradnje i materijala;
- nisu dopuštene intervencije koje mogu ugroziti spomenički karakter, bilo da se radi o rekonstrukciji, nadogradnji, preoblikovanju, preparcelaciji bilo prenamjeni u sadržaje koji nisu primjereni karakteru građevine, odnosno karakteru šireg okoliša;
- nije dopuštena ugradnja i zamjena građevnih elemenata, materijala i opreme koji nisu primjereni povijesnom i spomeničkom karakteru građevine;
- iznimno je moguće kvalitetnije primjere etnoloških građevina koje su smještene u naseljima što su izgubila svoja izvorna tradicijska obilježja, preseliti na neku drugu lokaciju;
- nije dopušteno uklanjanje građevine u svrhu gradnje zamjenskih, osim iznimno pod uvjetima propisanim člankom 64. Zakona o zaštiti i očuvanju kulturnih dobara.

- za sve zahvate unutar granica zaštićenih gradskih naselja potrebno je ishoditi posebne uvjete i rethodno odobrenje nadležnog tijela za zaštitu kulturnih dobara.

10. POSTUPANJE S OTPADOM (obrada, skladištenje i odlaganje)

1) Generalnim urbanističkim planom utvrđena je lokacija postrojenja za termičku obradu otpada i Centra za gospodarenje otpadom unutar površina infrastrukturnih sustava - IS, kao i razmještaj reciklažnih dvorišta, te je omogućeno formiranje i drugih reciklažnih dvorišta unutar površine stambene namjene (S), mješovite - pretežito stambene namjene (M1), mješovite - pretežito poslovne namjene (M2), javne i društvene namjene - D, gospodarske namjene- G (proizvodne - I, poslovne - K1 i trgovačkih kompleksa - K2), te površina infrastrukturnih sustava - IS.

2) Osim reciklažnih dvorišta, u namjenama navedenim u prethodnom stavku omogućuje se gradnja i uređenje manjih komunalnih baza i drugih manjih komunalnih građevina nužnih za učinkovito postupanje s otpadom.

3) **Iznimno**, omogućuje se gradnja i uređenje reciklažnih dvorišta, manjih komunalnih baza i drugih manjih komunalnih građevina i unutar površina drugih namjena.

4) Izdvojeno prikupljanje otpada u naseljima omogućuje se i pomoću posuda (spremnika) razmještenih na javnim površinama.

5) Smještaj građevina za biološku obradu otpada (kompostane) omogućuje se u sklopu rasadnika na zaštitnim zelenim površinama i drugim neizgrađenim površinama uz uvjet da ne ometa stanovanje.

6) Unutar obuhvata UPU područja nekadašnje Tvornice cementa u Podsusedu - sjever, na lokaciji koja će se precizno utvrditi urbanističkim planom uređenja, omogućuje se uređenje reciklažnog dvorišta za građevni otpad i odlaganje zemlje, u funkciji sanacije klizišta.

7) Na području Generalnoga urbanističkog plana grada Zagreba s otpadom se postupa u skladu sa cjelovitim sustavom gospodarenja otpadom Grada Zagreba pri čemu se, obrada i gospodarenje otpadom, realizira na postojećim lokacijama za koje su prethodno pribavljeni uvjeti sukladno posebnim propisima.

11. MJERE SPRJEČAVANJA NEPOVOLJNA UTJECAJA NA OKOLIŠ

Na području grada Zagreba ne predviđa se razvoj djelatnosti koje ugrožavaju zdravlje ljudi i štetno djeluju na okoliš.

Mjere smanjivanja i sprječavanja nepovoljnog utjecaja na okoliš:

Čuvanje i poboljšanje kvalitete voda:

- zaštita svih vodotoka i stajaćica na području Zagreba radi očuvanja, odnosno dovođenja u planiranu vrstu vode utvrđene kategorije;
- planiranje i gradnja građevina za odvodnju otpadnih voda i uređaja za pročišćavanje otpadnih voda;
- povihćavanje kapaciteta prijemnika gradnjom potrebnih vodnih građevina;

- zabrana, odnosno ograničenje ispuštanja opasnih tvari propisanih uredbom o opasnim tvarima u vodama;
- sanacija zatečenog stanja u industriji i odvodnji te sanacija ili uklanjanja izvora onečišćavanja;
- sanacija postojećih deponija i kontrolirano odlaganje otpada;
- sanacija šljunčara i zabrana eksploatacije šljunka;
- uspostavljanje monitoringa s proširivanjem i uređenjem mjernih postaja te osiguravanjem stalnog praćenja površinskih i podzemnih voda;
- vođenje jedinstvenoga informatičkog sustava o kakvoći površinskih i podzemnih voda;
- na razini cijeloga vodonosnoga sustava provoditi mjere zaštite koje će osigurati da kakvoća podzemne vode ne prelazi standarde za pitku vodu, kao ni granične vrijednosti koncentracija tvari;
- izrada vodnog katastra.

Vodozaštitno područje izvorišta vode podijeljeno je na tri zone zaštite za koje se propisuju smjernice za zaštitu:

I. zona zaštite izvorišta - zona strogog režima zaštite i nadzora:

- obuhvaća područje u granicama najmanje 10 m od izvora;
- mora se ograditi i zaštititi od neovlaštenih ulazaka, a namijenjeno je isključivo crpljenju vode, odnosno drugim sadržajima u funkciji vodoopskrbe.

U I. zoni zabranjuju se sve aktivnosti koje nisu u vezi s eksploatacijom, kondicioniranjem i transportom vode u javni vodoopskrbni sustav.

U okviru aktivnosti iz prethodnog stavka zabranjuje se postojanje i izgradnja bilo kakvih građevina osim onih koje su potrebne za pogon, održavanje i očuvanje zahvata vode, a osobito:

- izgradnja taložnica, garaža i radionica,
- skladištenje i korištenje nafte i naftnih derivata,
- skladištenje i korištenje opasnih i radioaktivnih tvari,
- skladištenje i korištenje kemijskih sredstava osim onih za kondicioniranje vode za piće,
- skladištenje i korištenje sredstava za bonifikaciju tla i zaštitu bilja,
- izgradnja i korištenje stanova za čuvare i njihovih obitelji,
- izgradnja drenaže i upojnih zdenaca,
- izgradnja i korištenje prometnica za prolaz vozila i pješaka preko izvorišta.

II. zona zaštite izvorišta - zona strogog ograničenja i nadzora:

- određuje se na temelju hidrogeoloških karakteristika vodonosnika (područje izvan I. zone do linije od koje podzemna voda ima minimalno vrijeme zadržavanja u podzemlju od 50 dana prije ulaska u vodozahvatni objekt),
- mora se obilježiti odgovarajućim natpisima te osigurati primjena mjera zaštite od onečišćenja i zagađivanja patogenim mikroorganizmima.

Na području II. zone zabranjuje se:

- ispuštanje nepročišćenih otpadnih voda,
- građenje kemijskih industrijskih postrojenja opasnih i onečišćujućih tvari za vode i vodni okoliš,
- izgradnja benzinskih postaja bez spremnika s dvostrukom stjenkom, uređajem za automatsko detektiranje i dojavu propuštanja te zaštitnom građevinom (tankvanom),
- podzemna i površinska eksploatacija mineralnih sirovina osim geotermalnih i mineralnih voda,
- građenje prometnica, aerodroma, parkirališta i drugih prometnih i manipulativnih površina bez kontrolirane odvodnje i odgovarajućeg pročišćavanja oborinskih onečišćenih voda prije ispuštanja u prirodni prijamnik,
- poljoprivredna proizvodnja, osim ekološke proizvodnje uz primjenu dozvoljenih gnojiva i sredstava za zaštitu bilja prema posebnom propisu,

- stočarska proizvodnja, osim poljoprivrednog gospodarstva, odnosno farme do 20 uvjetnih grla, uz provihdbu mjera zaštite voda propisanih odgovarajućim programom zaštite voda od onečišćenja uzrokovanog nitratima poljoprivrednog podrijetla i načela dobre poljoprivredne prakse,
- ispuštanje pročišćenih i nepročišćenih otpadnih voda s prometnica,
- formiranje novih i proširenje postojećih groblja, osim za ukop urni,
- skladištenje i odlaganje otpada, gradnja odlagališta otpada osim sanacija postojećih u cilju njihova zatvaranja, građevina za zbrinjavanje otpada uključujući spalionice otpada, regionalnih i županijskih centara za gospodarenje otpadom, reciklažnih dvorišta i pretovarnih stanica za otpad ako nije planirana provihdba mjera zaštite voda te postrojenja za obradu, uporabu i zbrinjavanje opasnog otpada,
- izvođenje istražnih i eksploatacijskih bušotina, osim onih vezanih uz vodoistražne radove za javnu vodoopskrbu i obnovljive izvore energije.

III. zona - zona ograničenja i nadzora:

- obuhvaća područje izvan granica II. zone, a prostire se do granice izračunatog područja napajanja;
- treba se obilježiti odgovarajućim natpisima te osigurati smanjenje rizika onečišćenja podzemne vode od teško razgradivih kemijskih i radioaktivnih tvari.

Na području III. zone zabranjuje se:

- ispuštanje nepročišćenih otpadnih voda,
- skladištenje i odlaganje otpada, gradnja odlagališta otpada osim sanacija postojećeg u cilju njegova zatvaranja, građevina za zbrinjavanje otpada uključujući spalionice otpada te postrojenja za obradu, uporabu i zbrinjavanje opasnog otpada,
- građenje kemijskih industrijskih postrojenja opasnih i onečišćujućih tvari za vode i vodni okoliš,
- izgradnja benzinskih postaja bez spremnika s dvostrukom stjenkom, uređajem za automatsko detektiranje i dojavu propuštanja te zaštitnom građevinom (tankvanom),
- podzemna i površinska eksploatacija mineralnih sirovina osim geotermalnih i mineralnih voda,
- građenje prometnica, aerodroma, parkirališta i drugih prometnih i manipulativnih površina bez kontrolirane odvodnje i odgovarajućeg pročišćavanja oborinskih onečišćenih voda prije ispuštanja u prirodni prijamnik.
- Iznimno od stavka 1. alineje 2. ovoga članka u III. zoni sanitarne zaštite izvorišta sa zahvaćanjem voda iz vodonosnika s međuzrnskom poroznosti dopušta se izgradnja centra za gospodarenje otpadom i njegovih sastavnica kao što su pretovarne stanice i reciklažna dvorišta (u daljnjem tekstu: centar), sukladno posebnim propisima o otpadu, pod sljedećim uvjetima:
 - da je zahvat centra planiran odgovarajućim planskim dokumentima gospodarenja otpadom usklađenim s planskim dokumentima upravljanja vodama,
 - da su za lokaciju centra, odnosno uži prostor zone sanitarne zaštite u kojem se on namjerava izgraditi, provihđeni detaljni vodoistražni radovi kojima je ispitan mogući utjecaj zahvata centra na stanje vodnog tijela iz kojeg se zahvaća ili je rezervirano za zahvaćanje vode namijenjene ljudskoj potrošnji, uključujući i vodna tijela mineralne i termomineralne vode, te da je na temelju njih moguće utvrditi i provihđi odgovarajuće mjere zaštite voda koje će osigurati najmanje dobro stanje toga vodnog tijela u skladu sa standardima propisanim posebnim propisom o standardu kakvoće voda,
 - da je lokacija centra izvan poplavnog područja ili zaštićena od štetnog djelovanja voda,
 - da je osigurana privremena i trajna zaštita od prodora oborinskih voda u građevinu za trajno odlaganje nakon obrade i/ili uporabe otpada u sklopu centra te spriječeno istjecanje iz nje u okolni prostor (vodonepropusnost), a posebno u vode,
 - da se tijekom rada centra provodi stalni pojačani monitoring emisija otpadnih voda kao i stanja voda u priljevnom području vodocrpilišta (izvorišta) za koje postoji rizik od onečišćenja koje potječe iz centra u skladu s odgovarajućim vodopravnim aktom na teret pravne osobe koja upravlja centrom,
 - da se provodi pojačani monitoring vodonepropusnosti svih građevina u sustavu centra prema odgovarajućem vodopravnom aktu.

U poljoprivrednoj proizvodnji poljoprivredna gospodarstva dužna su provoditi mjere propisane odgovarajućim programom zaštite voda od onečišćenja uzrokovanog nitratima poljoprivrednog podrijetla i pridržavati se načela dobre poljoprivredne prakse.

Zaštita i poboljšanje kakvoće zraka:

- u središnjemu gradskom prostoru, unapređivanjem javnoga gradskog prijevoza putnika (uvođenjem za okoliš prihvatljivih vrsta pogona i načina prijevoza odnosno mobilnosti, npr. autobusi na plin, električni, bicikli, pješačenje, itd.);
- izgradnjom punionica za motorna vozila na električni pogon;
- štednjom i racionalizacijom energije, uvođenjem plina, proširivanjem CTS-a te razvojem dopunskih alternativnih energija;
- prostornim razmještanjem, kvalitetnim tehnologijama i kontinuiranom kontrolom gospodarskih djelatnosti;
- unapređenjem i proširenjem lokalne mreže za trajno praćenje kakvoće zraka - pri odabiru lokacija mjernih postaja primjenjuju se mjerila posebnih propisa i normativa koji uređuju područje zaštite zraka;
- vođenjem informacijskog sustava o kakvoći zraka.

Smanjenje prekomjerne buke:

- provodit će se prema Zakonu o buci i pripadajućim pravilnicima čime se sprječava nastajanje prekomjerne buke pri lociranju građevina, sadržaja ili namjena te smanjuje prekomjerna buka u dopuštene granice;
- izradom karte imisija buke Grada Zagreba koja je prikaz postojećih i/ili predviđenih razina buke na svim mjestima unutar promatranog područja;
- praćenjem provođenja zaštite od buke na temelju karte imisije buke;
- do izrade karte buke novih građevine, sadržaji i namjene lociraju se na temelju mjerenja i proračuna koji su ujedno i sastavni dio karte buke.

Sprječavanje daljnjeg širenja proizvodnih gospodarstvenih djelatnostikoje predstavljaju rizik, odnosno opasnost po okoliš u slučaju **tehničko-tehnološke katastrofe i velike nesreće u gospodarskim objektima i prometu** (onečišćavanjem zraka, vode, tla te bukom, opasnošću od akcidenata, eksplozija, požara i sl.), obvezom saniranja njihova štetnog utjecaja na okoliš ili dislociranjem, uz druge preventivne mjere.

Provođenje posebnih mjera sanitarne zaštite i drugih mjera radi sprječavanja negativnog utjecaja građevina i opreme za gospodarenje otpadom na okolni prostor kao što su:

- praćenje stanja okoliša, posebno onečišćavanja podzemnih i površinskih voda te
- drugih pojava koje su posljedica onečišćavanja okoliša;
- stalna kontrola vrste i sastava otpada;
- kontrola stanja uređaja i opreme te sustava zaštite;
- postavljanje ograde i zaštitnog zelenila oko građevina i uređaja;
- kontrola deponijskog plina;
- kontrola flore i faune u okolici i na deponiju.

Primjena mjera zaštite stabilnosti tla -uređenje erozijskih područja i sprječavanje ispiranja tla (gradnja regulacijskih građevina, pošumljavanje i sl.), preventive mjere zaštite od klizišta:

Detaljnim geotehničkim istraživanjima propisat će se uvjet za prethodnu sanaciju terena koja može podrazumijevati i složene sanacijske mjere (dreniranje, nasipavanje, potporne konstrukcije i sl.). Sanacija terena može se obaviti i tako da su izgradnja novih i rekonstrukcija postojećih građevina dio sanacijskih mjera s tim da uvjet sanacije terena sadržava posebne geotehničke uvijete za gradnju građevina. Na područjima klizišta zabranjuju se sljedeći radovi:

- kopanje zdenca, jaraka (osim plitkih jaraka za površinsku odvodnju), jama, putova i sl.,
- obavljanje građevinskih radova (osim radova saniranja terena),
- obrađivanje zemljišta u poljoprivredne svrhe,
- remećenje humusnog pokrova tla, osim ako je to na temelju verificiranih detaljnih geotehničkih istraživanja dopušteno,
- šumsko zemljište se ne smije prenamijeniti u poljodjelske površine ili u građevinska zemljišta, a sječa šuma dopuštena je samo u mjeri u kojoj se ne ugrožava opstanak šume i šumskog raslinstva,
- ne dopušta se izvedba rovova za infrastrukturu linijske građevine bez prethodno pribavljenih uvjeta koje će izdavati nadležni geotehnički katastar.

Sanacija okoliša i privođenje planskoj namjeni prostora na kojima su eksploatirane mineralne sirovine.

Programom mjera za unapređivanje stanja u gradskom prostoru i programom zaštite okoliša utvrdit će se posebne mjere zaštite, sanacije i razvoja pojedinih gradskih predjela.

Mjere zaštite od elementarnih nepogoda i ratnih opasnosti

Mjere zaštite određene su Generalnim urbanističkim planom, a temelje se na polazištima i ciljevima Plana, pri čemu je organizacija i namjena prostora planirana integralno s planiranjem zaštite, a što se posebno ističe u sljedećim elementima:

- načinom gradnje, gustoćom izgrađenosti i gustoćom stanovanja prema stupnju konsolidiranosti prostora za urbano područje grada (na površini od 220 km²);
- policentričnim razvojem pojedinih gradskih dijelova i omogućavanjem disperznog razmještaja gospodarskih zona, vodeći brigu o njenom karakteru i onoj vrsti industrije koja može predstavljati rizik za okoliš;
- razmještajem građevina javne i društvene namjene na širem gradskom području;
- mjerama sprečavanja nepovoljnog utjecaja na okoliš;
- očuvanjem postojećih šumskih kompleksa unutar grada;
- osiguravanjem ravnoteže između urbaniziranih gradskih dijelova i njihova prirodnog okruženja očuvanjem kultiviranog krajolika i drugih negrađivih površina;
- planiranjem građevina i uređaja za **zaštitu od poplava rijeke Save i stogodišnjih voda potoka s Medvednice** i akumulacija te uređenje korita potoka.

Da bi se očuvala razina postojeće zaštite i održavali postojeći vodnogospodarski objekti određuju se sljedeće preventivne mjere:

- uređenje korita vodotoka mora zadovoljiti zahtjeve obrane naselja i poljoprivrednih površina od poplave uz preporuku da se zahvati za obranu od poplava provode tako da ne narušavaju kvaliteta dolinskih krajolika;
- uređenje vodotoka i zaštita od poplava i bujica sukladno Zakonu o vodama i na temelju vodnogospodarske osnovnih;
- ne obavljati radnje kojima se može ugroziti stabilnost nasipa i drugih vodnogospodarskih objekata;
- u inundacijskom području i na udaljenosti manjoj od 10,0 m od nožice nasipa zabranjuje se orati zemlju, saditi i sjeći drveće i gmlje;
- u inundacijskom području i na udaljenosti manjoj od 20,0 m od nožice nasipa zabranjuje se podizati zgrade, ograde i druge građevine, osim zaštitnih vodnih građevina;
- u neuređenom inundacijskom pojasu, dok ne bude definirana vanjska granica tog područja te utvrđena pripadnost vodnom dobru toga područja, na udaljenosti manjoj od 10,0 m (kod većih vodotoka), odnosno manjoj od 5,0 m (kod manjih vodotoka) od ruba korita, ne podizati zgrade, ograde i druge građevine osim zaštitnih vodnih građevina;
- obavljati ostale aktivnosti iz članka 106. Zakona o vodama te ostalih članaka koji određuju režim korištenja prostora vodnih građevina;
- za svaki zahvat u prostoru koji je u vezi s vodnim režimom potrebno je osigurati minimalnu protoku ('biološki minimum') da bi se spriječile negativne posljedice uzduž toka;

- omogućavanjem alternativnog korištenja vodoopskrbnog sustava i otvorenih vodnih površina;
- mjerama sanacije okoliša i privođenjem planskoj namjeni prostora na kojima su eksploativne mineralne sirovine;
- korištenjem alternativnih izvora energije;
- boljim prometnim povihzivanjem gradskih dijelova gradnjom većeg broja mostova preko rijeke Save te povihčavanjem broja prijelaza (prolaza) preko željezničke pruge;
- gradnjom gušće ulične mreže;
- povihčavanjem broja ulazno-izlaznih uličnih pravaca;
- planiranom visinom građevina;
- određivanjem površina za gradnju prema stupnju ugroženosti od potresa (područje Grada Zagreba je u potresnoj zoni jačine potresa od VII. do XI. MSC);
- mjerama za zaštitu i sklanjanje stanovništva, uz obveznu gradnju skloništa prema posebnim propisima i normativima koji uređuju ovo područje;
- mjerama za zaštitu kulturnih dobara;
- mjerama za zaštitu od požara, uz obvezno osiguranje i gradnju svih elemenata koji su nužni za učinkovitu zaštitu od požara prema posebnim propisima i normativima koji uređuju ovo područje.

12. MJERE PROVEDBE PLANA

12.1. Obveza donošenja urbanističkih planova uređenja, provihdbe javnih natječaja i izrade studija

Urbanistički planovi uređenja

Obveza donošenja urbanističkih planova uređenja određena je urbanim pravilima ovih odredbi, a prema grafičkom prikazu 4. UVJETI ZA KORIŠTENJE, UREĐENJE I ZAŠTITU PROSTORA, 4b) Procedure urbano-prostornog uređenja.

Polazišta za izradu, odnosno izmjenu i dopunu, te stavljanje izvan snage urbanističkih planova uređenja izrađuje Zavod za prostorno uređenje Grada Zagreba.

Programske smjernice za izradu urbanističkih planova uređenja iz točke 8.2.3. ovih odredbi su usmjeravajuće.

Na zahvate u prostoru u zaštićenim dijelovima prirode i na kulturnim dobrima u ovom prostoru primjenjuju se i odgovarajuće odredbe iz točke 9. MJERE OČUVANJA I ZAŠTITE KRAJOBRAZNIH I PRIRODNIH VRIJEDNOSTI I NEPOKRETNIH KULTURNIH DOBARA ovih odredbi.

U svrhu sanacije i urbane obnovih područja zahvaćenih nezakonitom gradnjom mogu se izrađivati urbanistički planovi uređenja i kada to nije propisano ovim odredbama.

Javni natječaji

Na grafičkom prikazu 4. UVJETI ZA KORIŠTENJE, UREĐENJE I ZAŠTITU PROSTORA, 4b) Procedure urbano-prostornog uređenja označeni su prostori za koje je obavezan javni natječaj.

Javni natječaji za uređenje i oblikovanje gradskih površina i oblikovanje građevina

Radi dobivanja što kvalitetnijih rješenja za uređenje gradskih površina, njihovo oblikovanje i oblikovanje građevina, raspisivat će se javni natječaji za:

- javne površine (trgovi, parkovi);
- građevine javne namjene, sportske i kongresne dvorane osim pratećih građevina javne i društvene namjene koje upotpunjuju osnovnu namjenu, infrastrukturnih građevina;
- novih ulične građevine u visokokonsolidiranim područjima gradskoga povijesnog središta;
- građevine više od devet etaža;
- uređenje prostora i gradnju uz gradske avenije i glavne gradske ulice (Ulicu grada Vukovara, križanje Radničke ceste, ulice Svetice, Heinzelovih ulice i Slavonske avenije, Slavonsku aveniju od željezničke pruge do Čulinečke ulice, Savsku, Držićeve, Ljubljansku od Zagrebačke do Savske, Slavonsku od Savske do Držićeve, Aveniju Dubrovnik, Ulicu Republike Njemačke i Aveniju Većeslava Holjevca od Ul. J. Antalla i Ulice Damira Tomljanovića - Gavrana do Vatikanske ulice, Radničku cestu od Slavonske avenije do Save, Jadransku aveniju u zoni kompleksa jedne namjene i zoni visoke gradnje i druge);
- gradnju novih mostova na rijeci Savi;
- druge građevine i površine određene urbanističkim planom uređenja, odnosno zaključcima gradonačelnika Grada Zagreba.

Iznimno, na prostoru gospodarske namjene jugoistočno od sajma automobila u Jakuševcu, za izgradnju komunalnih građevina i uređaja infrastrukturnog sustava u svrhu realizacije Plana gospodarenja otpadom u gradu Zagrebu, nije potrebno provoditi javni natječaj definiran ovim člankom, odnosno točkom 12.2. ovih odredbi.

Javni natječaj za odabir stručnog rješenja urbanističkog plana uređenja

Uvjete i način provihdbe javnog natječaja propisuje Gradska skupština Grada Zagreba posebnom Odlukom.

Nositelj izrade može za stručna rješenja urbanističkog plana uređenja provihsti javni natječaj na kojemu se odabire stručno rješenje koje je podloga za izradu plana sukladno posebnoj Odluci.

Program za izradu urbanističkog plana uređenja je podloga za provihdbu natječaja.

Odabrano stručno rješenje postaje podloga za izradu urbanističkog plana uređenja.

Javni natječaj za uređenje i oblikovanje gradskih površina i oblikovanje građevina

Uvjete i način provihdbe javnog natječaja propisuje Gradska skupština Grada Zagreba posebnom Odlukom.

Program za provihdbu natječaja za uređenje i oblikovanje gradskih površina i oblikovanje građevina je podloga za provihdbu natječaja.

Provoditelj natječaja dužan je nositelju izrade dostaviti protokol o provihdenom natječaju i nagrađene radovih u digitalnom formatu prema općim uvjetima provihdenog natječaja.

Rezultate natječaja nositelj izrade objavljuje u dnevnom tisku i na web stranici grada Zagreba, a javni uvid traje najdulje 15 dana.

Javni natječaj za gradnju građevina viših od 9 etaža kad su lokacije određene urbanističkim planom uređenja

Uvjete i način provihdbe javnog natječaja propisuje Gradska skupština Grada Zagreba posebnom Odlukom.

Kada su lokacije za gradnju građevina viših od 9 etaža određene urbanističkim planom uređenja, za te se lokacije izrađuje program i provodi javni natječaj u skladu s urbanističkim planom uređenja.

Provoditelj natječaja dužan je nositelju izrade dostaviti protokol o provihdenom natječaju i nagrađene radovih u digitalnom formatu prema općim uvjetima provihdenog natječaja.

Rezultate natječaja nositelj izrade objavljuje u dnevnom tisku i na web stranici grada Zagreba, a javni uvid traje najdulje 15 dana.

Javni natječaj za gradnju građevina viših od 9 etaža kad lokacije nisu određene urbanističkim planom uređenja.

Uvjete i način provihdbe javnog natječaja propisuje Gradska skupština Grada Zagreba posebnom Odlukom.

Za gradnju građevina viših od devet etaža, kad lokacije nisu određene urbanističkim planom uređenja, izrađuje se program i provodi javni natječaj.

U postupku izrade programa provjerava se mogućnost gradnje građevina viših od devet etaža na određenoj lokaciji, a u skladu s odredbama točke 8.1. ovih odredbi.

O programu za provihdbu natječaja provodi se javna rasprava.

Nositelj izrade objavljuje javnu raspravu u dnevnom tisku i na web stranici grada Zagreba.

Nakon objave javne rasprave program za provihdbu natječaja daje se na javni uvid u trajanju od 15 dana.

Nositelj izrade zaprima primjedbe i prijedloge te priprema izvješće o rezultatima javne rasprave i upućuje program gradonačelniku Grada Zagreba na utvrđivanje.

Nakon provihdenog natječaja provoditelj natječaja dužan je nositelju izrade dostaviti protokol o provihdenom natječaju i nagrađene radovih u digitalnom formatu prema općim uvjetima provihdenog natječaja.

Rezultate natječaja nositelj izrade objavljuje u dnevnom tisku i na web stranici grada Zagreba, a javni uvid traje najdulje 15 dana.

Iznimno od stavka 6. ovoga članka, te urbanih pravila navedenih u točkama 8.2.1. – 8.2.2. ovih odredbi, za gradnju tipskih područnih dječjih ustanova kapaciteta do četiri odgojne skupine kao i gradnju tipskih osnovnoškolskih ustanova kapaciteta do osam razrednih odjela, provodi se, za svaki tip projekta, jedan javni arhitektonski natječaj.

Iznimno od stavka 6. ovog članka, za postavu kioska za trgovinu na malo i uslužnu djelatnost u zonama i na građevnim česticama javne i društvene namjene nije obvezna provihdba javnog natječaja.

Iznimno od stavka 6. za izgradnju građevina mjesne samouprave i građevina dobrovoljnih vatrogasnih društava GBP do 600 m², nije potrebno provoditi javni natječaj.

Ako se u razradi natječajnog rada odstupi od utvrđenoga natječajnog programa, a promjene ne zahtijevaju ponavljanje natječaja, izmjene i dopune natječajnog programa provode se po postupku po kojem je i utvrđen natječajni program. Izmjene i dopune natječajnog programa verificira nositelj izrade uz prethodnu pribavljenu suglasnost Ocjenjivačkog suda i autora.

Na zahvate u prostoru u zaštićenim dijelovima prirode i na kulturnim dobrima u ovom prostoru primjenjuju se i odgovarajuće odredbe iz točke 9. MJERE OČUVANJA I ZAŠTITE KRAJOBRAZNIH I PRIRODNIH VRIJEDNOSTI I NEPOKRETNIH KULTURNIH DOBARA ovih odredbi.

Studija utjecaja na okoliš

Na grafičkom prikazu 4. UVJETI ZA KORIŠTENJE, UREĐENJE I ZAŠTITU PROSTORA, 4b Procedure urbano-prostornog uređenja, označeni su prostorni obuhvati za koje je potrebna procjena utjecaja na okoliš, pri čemu se studija izrađuje sukladno uvjetima posebnog propisa, a za svaki pojedini zahvat u označenom prostoru za koji je studija propisana.

Za uređenje šireg prostora odlagališta Prudinec izraditi će se posebna studija s obzirom na složenost lokacije, u kojem postupku će se, između ostalog, odrediti i prostorni obuhvat za koji je potrebna procjena utjecaja na okoliš.

12.2. Mjere uređenja i zaštite zemljišta

Mjere uređenja i zaštite zemljišta sadržane su u organizaciji, korištenju, namjeni, uređenju, zaštiti prostora i u obvezi donošenja urbanističkih planova uređenja kojima se utvrđuje način uređenja i korištenja građevinskog zemljišta (osnivanje građevnih čestica, komunalno opremanje i sl.).

Uređenje i zaštita zemljišta u gradu osigurava se gradskim sustavom gospodarenja i upravljanja zemljištem.

Važan element zaštite i uređenja zemljišta je zaštita prirodnih dobara valorizacijom i upisom u Upisnik zaštićenih dijelova prirode, a zaštita kulturnih dobara upisom u Registar zaštićenih kulturnih dobara Republike Hrvatske.

Gradski projekti

Generalnim urbanističkim planom omogućuje se izrada gradskih projekata i određuje postupak provođenja gradskog projekta.

Osnovna polazišta za razradu gradskih projekata određuju se prema temama i područjima gradskih projekata.

Osnovna polazišta za razradu gradskih projekata prema temama su:

- javni programi stanovanja; potrebno je promovirati principe zdravog stanovanja i 'zelenog grada' te ekonomske učinkovitosti; ujedno osigurati pješačku povihzanost sa susjednim naseljima te ravnomjerni raspored gradskih sadržaja;
- afirmacija gradskih linijskih sistema - poteza: Sava uključujući zaštitu vodonosnika, gradskih potoka, kontaktne zone prema Parku prirode Medvednica, koridora gradske željeznice, koridora glavnih gradskih avenija i glavnih gradskih ulica te poteza zelenila i sl; ponajprije tako da navedeni linijski sistemi grada omogućavaju bolju komunikaciju, stvaranje odnosno uvid u povijesna lica grada, zbog čega je potrebno zadržati javno korištenje navedenih otvorenih gradskih prostora - njihovu maksimalnu širinu, primjereno hortikulturno uređenje, nastavljavanje poteza drvoreda, prostora pješačko-biciklističke komunikacije te ritam parkova koji se na njih vežu;
- gradnja uz gradske avenije i glavne gradske ulice što uključuju trase javnog prijevoza; osigurati održivi razvoj i identitet grada širenjem poteza urbaniteta gdje se ustraje na sadržajnoj raznolikosti i prisutnosti stambene namjene uz poštivanje lokalnih osobitosti gradnje: nadovihzivanje na postojeći sistem građevinskih pravaca, poštujući vizure i mjerila, ritam fasada, kolorističku obradu, način korištenja partera i sl.;
- prenamjena stare industrije; glavni su generativni projekti grada i mogu biti nosioci transformacije - razvoja i međusobnog povihzivanja širih urbanističkih cjelina, neophodno je sačuvati istaknuta obilježja industrijske arhitekture i urbanizma (memoriju mjesta) da bi spoj novih i stare arhitekture bio povod za jedinstvena arhitektonska ostvarenja;
- javni sadržaji; mjesta promoviranja ponajprije zagrebačke škole urbanizma i arhitekture, hrvatske kulture i pripadnosti srednjoevropskom kulturnom krugu, s osobitom pozornošću dimenzionirati i oblikovati te zaštititi vanjske prostore da bi se omogućilo prostorno i sadržajno povihzivanje sa širim okolišem kao i zaštita ovih novih mikro cjelina od naknadnih intervencija;
- površine za rekreaciju; upotpunjuju slijed javnih gradskih površina, naglašeni javni karakter imaju pristupne sekcije koje moraju osigurati prikupljanje i boravak posjetitelja bez da ometaju redovni promet na drugim javnim površinama, ograđivanje je prihvatljivo samo u dijelovima gdje to zahtijeva određena funkcija a preferira se maksimalno uklapanje u susjedne javne gradske prostore;
- novi gradski parkovi i zelene površine; osiguravaju sigurni boravak različitim dobnim skupinama i sadržaje koji omogućuju više oblika aktivnog korištenja slobodnog vremena, vežu se šetnicama, alejama s drvoredima, biciklističkim stazama na sistem pješačkih putanja koje integiraju susjedne urbanističke cjeline;
- građevine javne i društvene namjene minimalno gradskog značenja; arhitektonski program mora promovirati urbanističke vrijednosti okoliša te po mogućnosti obogatiti otvorene gradske prostore;
- nosioci identiteta pojedinih urbanističkih cjelina; projekti koji trebaju reafirmirati i uravnotežiti vrijednosti šire lokacije i simboličku snagu novog mjerila, odnosno sadržaja što ga unose u gradsko tkivo;
- afirmacija i poticanje zagrebačkog gospodarstva; omogućiti ravnomjerni razvoj gospodarskih sadržaja i pratećih funkcija u cilju višenamjenskog korištenje gospodarskih lokacija te balansiranjem odnosa prema susjednim namjenama kao i prepoznatljivim hortikulturnim uređenjem lokacija;
- strateški (razvojni) projekti Grada; programe korištenja prostora u vezi sa stratejskim projektima Grada predlaže Gradski ured za stratejsko planiranje i razvoj Grada, a osnova su za daljnje postupke izrade i donošenja prostornih planova.

Područja na kojima je omogućena izrada gradskih projekata prema temama su:

4.1. javni programi stanovanja:

- Podbrežje u Novom Zagrebu;
- projekt šireg kompleksa trgovačkih društava u vlasništvu grada (Čistoća, Vodoopskrba i odvodnja) uz Folnegovićeve ulicu;
- prostor Borovja između Savice 1 i vjerske građevine u Gavellinoj ulici južno od UPU-a Borovje - sjeverna zona;
- prostor naselja Borovje južno od planirane Ulice 1. gardijske brigade - Tigrovi, a istočno od zone stambene namjene oznake (S), uz Ulicu Bože i Nikole Bionde;
- Struga - Bogdani;

4.2. afirmacija postojećih i novih gradskih poteza:

- projekt gradske željeznice;
 - prostor Save;
 - projekt željezničke pruge Grada Zagreba;
 - postojeće avenije i glavne gradske ulice i slično;
- 4.3. gradnja uz avenije i glavne gradske ulice i trase javnog prijevoza tračničkim vozilima i sl.:
- Kongresni centar u Jukićevoj ulici;
 - URIHO u Držićevoj ulici;
 - Sopot na uglu Avenije Dubrovnik i Avenije V. Holjevca;
 - Siget uz Aveniju Dubrovnik;
 - zona na uglu Ul. Savezne Republike Njemačke i Avenije Dubrovnik;
 - lokacija Gradskog poglavarstva u Ulici grada Vukovara;
 - prostor između planirane produžene Branimirovih ulice i Banjavčičeve ulice - Ulice kneza Ljudevita Posavskog;
 - prostor između Mandlovih ulice i Ravnica;
 - područje uz potez Vukovarske ulice od ulice Svetice do Heinzellovih;
 - lokacija Ilica 212 - 214;
 - zona robne kuće Nama u Dubravi;
 - zona M2 južno od Autobusnog kolodvora;
- 4.4. prenamjena stare industrije:
- Blok Paromlin u Trnju;
 - Blok Badel uz Kvaternikov trg;
 - Zagrepčanka u Heinzellovoj ulici;
 - dio bloka omeđenog ulicama Prilazom baruna Filipovića, Cankarovom i Gradišćanskom;
 - Pluto u produženoj Branimirovoj ulici;
 - zona sajma automobila u Jakuševcu;
 - željezničke radionice 'J. Gredelj' u Trnju;
 - prostor između naselja Kozari Bok i gospodarske zone (Munja d.o.o.) sjeverno od trase GOK-a;
 - URIHO u Aveniji Dubrovnik;
 - Ciglana;
 - Müllerov breg;
 - Zrinjevac na Remetinečkoj cesti;
- 4.5. javni sadržaji:
- Zagrebački velesajam;
 - Zagrebački velesajam - istok;
 - Podsused - centar;
 - zona mješovite namjene M2 uz Strojarsku ulicu (hotel);
 - prostor uz Trg Krešimira Ćosića (hotel);
 - zona istočno od planirane prometnice, sjeverno od Avenije Dubrovnik i zapadno od Zagrebačkog velesajma;
 - bolnica u Blatu;
- 4.6. površine za rekreaciju:
- rekreacijski park Savica - Šanci;
- 4.7. novih gradske parkovih i zelene površine:
- Park Novi Zagreb;
- 4.8. građevine javne i društvene namjene gradskog značenja:
- potez Vlaške između Vončinine i Jurkovićeve;
- 4.9. nosioci identiteta pojedinih urbanističkih cjelina, urbani potezi grada:

- NK Zagreb u Kranjčevićevoj ulici;
- prostor Glavnog kolodvora Zagreb;
- prostor središta Trešnjevke;
- Tržnica Kustošija;
- ugao Unske i Koturaške ulice;
- prostor uz križanje Avenije M. Držića i produžene ulice Prisavlje;
- ugao Miramarske i Bednjanske ulice;
- zona namjene M2 uz Zagrebačku aveniju na Vrbanima;
- lokacija Preradovićeve 23;
- tržnica Vrapče i zona M2;
- kompleks Cibona
- Studentski centar- Savska

4.10. afirmacija i poticanje zagrebačkog gospodarstva:

- Končar-Elektroindustrija d.d., Fallerovo šetalište bb.

4.11. poboljšanje standarda stanovanja:

- gradnja javne garaže na Srednjoškolskom igralištu

Osim navedenih područja gradskih projekata, izrada gradskog projekta prema proceduri u smislu ovih odredbi omogućuje se na svim površinama većim od 1 hektar, a u vlasništvu su države ili Grada Zagreba, odnosno trgovačkih društava i javnih ustanova u vlasništvu Grada, ako je uz kriterij vlasništva zadovoljen i neki drugi od kriterija za odabir procedure gradskog projekta, prema prijedlogu gradonačelnika i odluci Gradske skupštine Grada Zagreba.

Provođenje gradskog projekta

Program gradskog projekta izrađuje, odnosno koordinira izradu, Gradski ured za strategijsko planiranje i razvoj Grada, koji i iznimno, prije izrade programa može utvrditi granicu obuhvata utjecajne zone gradskog projekta.

Sastavni dio programa gradskog projekta su programske smjernice kojima se po potrebi upućuje na:

- strategijski-makroekonomski interes Grada;
- osobitosti lokacije gradskog projekta;
- ocjenu značenja prostora za grad ili gradsku četvrt;
- politiku gospodarenja javnim vlasništvom;
- optimalne dosege planirane vrijednosti - aktivnosti za Grad i građane;
- projekciju provihdbe projekta (razdoblje realizacije - generirani troškovi, troškovi održavanja i financiranja);
- očekivani doprinos građanskom sudjelovanju u odlučivanju o razvojnim temama grada;
- planirani doprinos formiranju identitetskog sustava grada.

Programom gradskog projekata osobito se određuju:

- polazišta za izradu;
- ciljevi koji se žele postići gradskim projektom;
- obuhvat i utjecajna područja gradskog projekta;
- prijedlog sadržajne strukture gradskog projekta;
- urbanističke propozicije koje afirmiraju lokalne osobitosti, odnosno strukturne vrijednosti grada;

- konzervatorske propozicije, ako se radi o gradskom projektu na području nadležnosti Gradskog zavoda za zaštitu spomenika kulture i prirode;
- definiranje i zaštita gradskog interesa.

Na izradu programa za gradske projekte koji obuhvaćaju prostore u zaštićenim dijelovima prirode i na kulturnim dobrima u ovom prostoru, primjenjuju se i odgovarajuće odredbe iz točke 9. MJERE OČUVANJA I ZAŠTITE KRAJOBRAZNIH I PRIRODNIH VRIJEDNOSTI I NEPOKRETNIH KULTURNIH DOBARA ovih odredbi.

Lokalna i mjesna samouprava sudjeluje u izjašnjavanju prije nego što gradonačelnik Grada Zagreba utvrdi program gradskog projekta.

Na temelju programa gradskog projekta Gradska skupština Grada Zagreba donosi odluku o realizaciji gradskog projekta.

Ako je ovom odlukom ili u programu gradskog projekta, za koji je donesena odluka o realizaciji gradskog projekta, predviđeno donošenje urbanističkog plana uređenja, Gradska skupština Grada Zagreba će uz odluku o realizaciji gradskog projekta donijeti istovremeno i odluku o izradi urbanističkog plana uređenja. Moguća urbanistička rješenja tako utvrđenog programa ispituju se provihdbom javnog natječaja u postupku izrade urbanističkog plana uređenja iz točke 12.1. ovih odredbi.

Ako ovom odlukom ili u programu gradskog projekta, za koji je donesena odluka o realizaciji gradskog projekta, nije predviđeno donošenje urbanističkog plana uređenja, provihst će se javni natječaj za uređenje i oblikovanje gradskih površina i oblikovanje građevina sukladno točki 12.1. ovih odredbi. Gradska skupština Grada Zagreba će uz odluku o realizaciji gradskog projekta istovremeno utvrditi program za provođenje javnog natječaja.

Gradski projekti izuzimaju se iz popisa prostora na koje se odnose pojedina urbana pravila navedena u točkama od 8.1. do 8.2.3. ovih odredbi.

Na površinama gradskih projekata mogu se realizirati zahvati u prostoru prema pravilima ovog članka, uz uvjet da se u zonama planirane namjene oznake (S), (M1) i (M2) osigura obvezna primjena urbanim pravilom propisanog postotka izgrađenosti građevne čestice.

Iznimno, na području gradskih projekata, do donošenja odredbi o realizaciji gradskog projekta te do donošenja urbanističkog plana uređenja, omogućuje se rekonstrukcija postojećih građevina, kao i uklanjanje prigradnji, te uređenje pripadajućeg otvorenog prostora radi funkcionalno-oblikovnog poboljšanja građevine, a u okviru postojećih urbanih pravila i točki 12.3. ovih odredbi, uz suglasnost Gradskog ureda za strategijsko planiranje i razvoj Grada, a po potrebi prema posebnim uvjetima nadležnog tijela zaštite.

Iznimno, za rekonstrukciju, dogradnju i nadogradnju postojeće građevine u obuhvatu gradskog projekta moguće je neposredno angažirati autora postojeće građevine.

Na području gradskog projekta prostora Save, na površinama vode i vodnog dobra, u zoni 500 m nizvodno od Mosta Mladosti, do donošenja odredbi o realizaciji gradskog projekta, omogućuje se pristup rijeci, privez brodova i postava plutajućih objekata dužine do 35 m na tradicionalnim privezištima uz preostale mostovih.

Prioritetno će se izraditi Studija prostornih i prometnih mogućnosti izgradnje tračničkog sustava javnog prijevoza na koridoru Slavonska avenija - Zagrebačka avenija - Ljubljanska avenija.

Izradit će se urbanistička Studija Trnja kojom će se za cjelokupni prostor Trnja kao iznimno vrijednoga razvojnogagradskog područja, odrediti ujednačeno postupanje i usklađen razvoj u ukupnom prostoru objedinjavanjem rezultata donesenih urbanističkih planova uređenja i urbanističkih planova uređenjačija je izrada

i donošenje u tijeku, te rezultata gradskih projekata planiranih za realizaciju u ovom prostoru s posebnom analizom prostorne sintakse i društvene infrastrukture.

Izradit će se cjelovita studija područja Donjeg grada koja će biti podloga za izradu prostorno - planskih dokumenata.

Izradit će se i studija područja Glavnog kolodvora Zagreb (dimenzioniranje kolodvora, rješenje niveleterazgraničenje namjena površina, gradnja drugih sadržaja ispod željezničke pruge i u njenom neposrednom kontaktnom prostoru). Rezultati studije bit će podloga za raspisivanje urbanističko - arhitektonskog natječaja.

Izradit će se studija Centra Šestina s ciljem iznalaženja kvalitetnijega prometnog i prostornog rješenja posebno u zoni oko crkve i groblja.

Izradit će se urbanističko-prometne studije dovršenih naselja pretežito visoke stambene gradnje, s ciljem oblikovno-funkcionalnih poboljšanja naselja, posebno u pogledu zadovoljenja povihćanih parkirališnih potreba.

Također će se započeti s istraživanjem prometno - tehničkih, građevinskih i prostornih mogućnosti za uspostavu kontinuiranoga prometnog prstena koji bi u sjevernom gradskom području bio na liniji ulica Črnomerec - Mihaljevac - Avenija Gojka Šuška, zatim se nastavljao na potez Mandlova ulica - Ulica grada Gospića - preko rijeke Save - Vatikanskom ulicom te na zapadu planiranom ulicom Črnomerec. Pri tome je potrebno istražiti i osigurati koridor na potezu od Jarunske ulice do planirane prve paralelne ulice u Novom Zagrebu (Remetinečka ulica), kroz područje Jaruna preko rijeke Save, Laništa i Remetinca, širine oko 30 - 40 m.

Izradit će se i:

- studija geotehničkog katastra Grada Zagreba;
- studija uređenja, optimalnog korištenja i zaštite zagrebačkih potoka radi osiguravanja maksimalnih zaštitnih koridora koji povihzuju sjeverne i južne gradske dijelovih uz uređenje šetnica, biciklističkih staza i drugih otvorenih prostora i pratećih sadržaja;
- studija 'zeleni prsti' grada Zagreba kao dijela ekoloških prstena grada;
- studija nastavka širenja drvoreda grada Zagreba radi objedinjavanja javnih zelenih površina grada i njihova spajanja sa zelenilom uz rijeku Savu;
- studija održavanja i zaštite te optimalnog korištenja ekološke mreže grada Zagreba;
- studija poželjnog rasporeda objekata viših od 9 etaža i njihova odnosa prema slici grada.

12.3. Druge mjere

Na područjima za koja je propisana obveza donošenja urbanističkog plana uređenjai provihdba javnih natječaja označenih na kartografskom prikazu 4b) Procedure urbano-prostornog uređenja, a građevine su, prema namjeni, u skladu s namjenom utvrđenom Generalnim urbanističkim planom omogućuje se:

1. u građevinama stambenih odnosno stambeno- poslovnih namjena:

- prenamjena i funkcionalna preinaka postojećih građevina;

- rekonstrukcijai zamjenska gradnja te gradnjana područjima gdje je to omogućeno urbanim pravilima ovih odredbi;
- rekonstrukcija individualnih građevina s ne više od tri stana, s povihćanjem postojećeg GBP-a do 20%, na područjima gdje to urbanim pravilima ovih odredbi nije omogućeno;

2. u građevinama drugih namjena (gospodarskim građevinama, građevinama javne i društvene namjene, komunalnim i prometnim te pratećim građevinama i sl.):

- rekonstrukcija građevina do 20% ukupnog GBP-a, ali ne više od 500 m²GBP-a, jednokratno, koliko je neophodno za funkcionalno i oblikovno poboljšanje građevine, odnosno dovršenje građevine.

Do donošenja plana, odnosno provihdbe javnog natječaja, moguća je rekonstrukcijai zamjenska gradnjate gradnja ulica i infrastrukturnih građevina, promjena namjene građevine, gradnja i rekonstrukcija tehnološkog procesa i gradnja građevina javne namjene, ulica i infrastrukturnih građevina s pripadajućom mrežom uz suglasnost nositelja izrade plana.

Do donošenja plana, odnosno provihdbejavnog natječaja, moguća je rekonstrukcija postojećih građevinau skladu općim odredbama urbanih pravila iz točke 8.1. ovih odredbi.

Do provihdbe javnog natječaja, jugoistočno od sajma automobila u Jakuševcu, za izgradnju komunalnih građevina i uređaja infrastrukturnog sustava mogući su svi zahvati u prostoru isključivo u svrhu realizacije Plana gospodarenja otpadom u gradu Zagrebu.

U postojećim je građevinama s legalnim statusom, stečenim do dana stupanja na snagu ovih odredbi, moguće prostor tavana, podruma i sl., osim garaža, prenamijeniti u postojećim gabaritima. Za nedostatna parkirališno - garažna mjesta koja nije moguće osigurati na parceli objekta, moguće je izvršiti uplatu u skladu s točkom 6.1.2. ovih odredbi.

Iznimno, od stavka 1. ovog članka, prigodom prenamjene se omogućuje gradnja krovnih kućica u skladu s konzervatorskim uvjetima nadležnogtijela zaštite.

Na zahvate u prostoru u zaštićenim dijelovima prirode i na kulturnim dobrima primjenjuju se i odgovarajuće odredbe iz točke 9. MJERE OČUVANJA I ZAŠTITE KRAJOBRAZNIH I PRIRODNIH VRIJEDNOSTI I NEPOKRETNIH KULTURNIH DOBARA ovih odredbi.

Za postojeće građevine koje su protivne planskoj namjeni odnosno urbanom pravilu omogućuje se rekonstrukcija i promjena namjene, osim u stambenu, unutar postojećeg GBP-a. Garaže nije moguće prenamijeniti u druge namjene.

Za zadržavanje građevina unutar koridora posebnog režimaprometne, komunalne energetske i telekomunikacijske infrastrukture, pošte i koridora posebnog režima potoka, potrebno je ishoditi posebne uvjete, odnosno potvrdu nadležnog javnopravnog tijela koje raspolaže podacima o točnom položaju trase, da je građevina izgrađena u skladu s posebnim uvjetima iz nadležnosti tog javnopravnog tijela.

Zemljište za redovnu upotrebu postojeće građevine koja je protivna važećoj namjeni određuje se sukladno točki 12.3. ovih odredbi.

Za zgrade ozakonjene prema posebnom zakonu, koje su izgrađene na površinama **javne namjene**, građevna čestica se određuje kao zemljište ispod zgrade.

Za zgrade ozakonjene prema posebnom zakonu, koje su izgrađene na površinama drugih namjena, namjena kojih nije u skladu s planskom namjenom, građevna čestica se određuje kao zemljište ispod zgrade i najviše dva metra oko zgrade, iznimno moguće je zadržati katastarsku česticu kao njenu građevnu česticu u slučaju kada je to u skladu s pravilima struke.

Za zgrade kojih je rekonstruirani dio ozakonjen prema posebnom zakonu, ili je na katastarskoj čestici postojeće zgrade izgrađena pomoćna zgrada ozakonjena prema posebnom zakonu, zadržava se katastarska čestica postojeće zgrade prije njene rekonstrukcije, odnosno prije izgradnje pomoćne zgrade kao njena građevna čestica.

Za zgrade ozakonjene prema posebnom zakonu, izgrađene ili rekonstruirane bez akta kojim se odobrava građenje, odnosno protivnom tom aktu, a dijelom se nalaze na površinama javne namjene, građevna čestica se za dio izgrađen na površinama javne namjene određuje prema stavku 1., a za dio koji je izgrađen na površinama drugih namjena prema stavicima 2. i 3. ovog članka.

Za pomoćne zgrade ozakonjene prema posebnom zakonu, koje nisu izgrađene na katastarskoj čestici osnovne zgrade, građevna čestica se određuje prema stavicima 1. 2. ili 4. ovog članka.

Program za izradu, odnosno izmjenu i dopunu, urbanističkog plana uređenja, program za provihdbu natječaja za uređenje i oblikovanje gradskih površina i oblikovanje građevina, program za provihdbu natječaja za gradnju građevina viših od 9 etaža kad su lokacije određene urbanističkim planom uređenja, i program za provihdbu natječaja za gradnju građevina viših od 9 etaža kad lokacije nisu određene urbanističkim planom uređenja izrađuje Zavod za prostorno uređenje Grada Zagreba ili druga ovlaštena osoba u suradnji sa Zavodom.

Program gradskog projekta izrađuje, odnosno koordinira izradu, Gradski ured za strategijsko planiranje i razvoj Grada.

Programe iz stavaka 1. i 2. ovoga članka verificira nositelj izrade, a utvrđuje gradonačelnik Grada Zagreba.

12.4. Sudjelovanje javnosti

Sudjelovanje javnosti osigurava se izložbama i prethodnim raspravama o prostornim planovima i javnom raspravom o prijedlozima prostornih planova, te o rezultatima javnih natječaja.

III. MJERE POSREDNE PROVEDBE PLANA

VISOKOKONSOLIDIRANA GRADSKA PODRUČJA

Zaštita, uređenje i dogradnja u povijesnim graditeljskim cjelinama (1.2.):

Urbanistički planovi uređenja iz urbanog pravila (1.2.) izrađuju se prema općim pravilima ovog članka, detaljnim konzervatorskim podlogama i **programskim smjernicama** za svaki od navedenih blokova.

Uređenje prostora i opseg mogućeg zahvata definirati će se detaljnim konzervatorskim propozicijama za izradu urbanističkog plana uređenja, a grafički prikaz - kategorizacija građevnog fonda sastavni je dio konzervatorske podloge za izradu UPU - a.

Programske smjernice:

3. UPU Ilica - Medulićeva - Deželićeva - Kačićeva

Zadržavanje mješovite pretežito poslovne namjene sjevernog dijela bloka i mješovite pretežito stambene namjene južnog dijela; visina prema detaljnim pravilima ovog članka; revitalizacija dvorišta; prenamjene u prostore javnog korištenja - trgovine, ugostiteljstvo, kultura i slično; rekonstrukcije, rušenje i nova gradnja uz prethodnu integralnu valorizaciju stanja, te povijesne i funkcionalne vrijednosti bloka, odnosno pojedinih građevina; pješački prolazi - otvoreni i natkriveni osobito u sjevernom dijelu unutrašnjosti bloka; zaštita i uređenje dječje ustanovih s igralištima i postojećeg zelenila u južnom dijelu bloka; najveći k_i uskladiti s pretežitim k_i bloka; uz obveznu i prioritarnu izradu detaljne konzervatorske podloge ili studije bloka.

4. UPU Ilica - Frankopanska - Dalmatinska - Medulićeva

Zadržavanje mješovite pretežito poslovne namjene bloka; zadržavanje i uređenje kazališta i okolnog prostora s pješačkom vezom prema Ilici; revitalizacija dvorišta prenamjenom u prostore javnog korištenja - trgovine, ugostiteljstvo, kultura i slično; rekonstrukcije, rušenje i nova gradnja uz prethodnu integralnu valorizaciju stanja, te povijesne i funkcionalne vrijednosti bloka, odnosno pojedinih građevina; prolazi kroz blok - otvoreni i natkriveni; zaštita dječjeg i košarkaškog igrališta i kvalitetne zelene površine jugozapadnog dijela bloka; najveći k_i uskladiti s pretežitim k_i bloka; visina prema detaljnim pravilima ovog članka; uz obveznu i prioritarnu izradu detaljne konzervatorske podloge ili studije bloka.

5. UPU Ilica - Gundulićeva - Varšavska - Frankopanska

Zadržavanje mješovite pretežito poslovne namjene bloka; revitalizacija dvorišta prenamjenom u prostore javnog korištenja - trgovine, ugostiteljstvo, kultura i slično; zadržavanje škole i uređenje vanjskog prostora škole s proširenjem prema sjeveru; zadržavanje i uređenje Satiričkog kazališta, Glazbenog zavoda i Muzičke škole; očuvanje specifične ambijentalnosti i zaštita kvalitetnog zelenila u dvorištu uglovnice Frankopanska - Varšavska; rekonstrukcije, rušenje i nova gradnja uz prethodnu integralnu valorizaciju stanja, te povijesne i funkcionalne vrijednosti bloka, odnosno pojedinih građevina; pješački prolazi kroz blok - otvoreni i natkriveni; najveći k_i uskladiti

s pretežitim k_i bloka; visina prema detaljnim pravilima ovog članka; uz obveznu i prioritetnu izradu detaljne konzervatorske podloge ili studije bloka.

6. UPUIlica - Preobraženska - Preradovićev trg - Varšavska - Gundulićeva

Zadržavanje mješovite pretežito poslovne namjene bloka; rekonstrukcija dvorišne gradnje uz rušenje i novu gradnju uz prethodnu integralnu valorizaciju stanja, te povijesne i funkcionalne vrijednosti bloka, odnosno pojedinih građevina; prenamjene u prostore javnog korištenja - kultura, trgovine, ugostiteljstvo i slično, otvaranje pješačkih prolaza kroz blok i stvaranje kvalitetnih mikroprostora; najveći k_i uskladiti s pretežitim k_i bloka; visinu građevine uskladiti s pretežitom visinom gradnje u bloku; uz obveznu i prioritetnu izradu detaljne konzervatorske podloge ili studije bloka.

8. UPUBerislavićeva - Gajeva - Hebrangova - Preradovićeva

Zadržavanje mješovite pretežito poslovne namjene bloka; revitalizacija dvorišta; prenamjena; rekonstrukcija, rušenje, nova gradnja uz prethodnu integralnu valorizaciju stanja, te povijesne i funkcionalne vrijednosti bloka, odnosno pojedinih građevina; prolazi kroz blok - otkriveni i natkriveni; zaštita kvalitetnog zelenila i parkovne arhitekture u dvorištima uz Hebrangovu, Gajevu i Berislavićevu ulicu; uređenje dječjeg igrališta u Berislavićevoj; najveći k_i uskladiti s pretežitim k_i bloka; visina i izgrađenost prema detaljnim pravilima ovog članka: uz obveznu i prioritetnu izradu detaljne konzervatorske podloge ili studije bloka.

9. UPUTrg bana Jelačića - Petrinjska - Amruševa - Trg. N. Š. Zrinskoga - Praška

Zadržavanje mješovite pretežito poslovne namjene bloka; definiranje lokacije javne i društvene namjene u Praškoj; revitalizacija dvorišta; prenamjene u prostore javnog korištenja - trgovine, ugostiteljstvo, kultura i slično; u dvorištu rekonstrukcije, rušenje i nova gradnja uz prethodnu integralnu valorizaciju stanja, te povijesne i funkcionalne vrijednosti bloka, odnosno pojedinih građevina, djelomično natkrivanje dvorišta i povihzivanje s okolnim ulicama prolazima kroz blok - otkrivenim i natkrivenim; najveći k_i uskladiti s pretežitim k_i bloka; visina prema detaljnim pravilima ovog članka; uz obveznu i prioritetnu izradu detaljne konzervatorske podloge ili studije bloka.

12. UPUKršnjavoga - Kačićeva –Pierottijeva-Jukićeva

Zadržavanje mješovite pretežito poslovne namjene bloka i dovršenje bloka novom gradnjom uz Kačićevu ulicu; rušenje i nova gradnja uz prethodnu integralnu valorizaciju stanja, te povijesne i funkcionalne vrijednosti bloka, odnosno pojedinih građevina stambeno - poslovnih, ili poslovnih građevina u istočnom dijelu bloka; obvezno planirati drvored uz zapadnu stranu Kačićeve; najveći k_i uskladiti s pretežitim k_i bloka; visinu građevine uskladiti s pretežitom visinom gradnje u bloku; uz obveznu i prioritetnu izradu detaljne konzervatorske podloge ili studije bloka.

13. UPUHebrangova - Preradovićeva - Žerjavićeva – Gundulićeva - TrgPetra Svačića

Mješovita pretežito poslovna namjena bloka revitalizacija dvorišta; prenamjena; rekonstrukcije, rušenje i nova gradnja uz prethodnu integralnu valorizaciju stanja, te povijesne i funkcionalne vrijednosti bloka, odnosno pojedinih građevina; prolazi kroz blok - otkriveni i natkriveni; zaštita zelenila - vrtova u Žerjavićevoj i Preradovićevoj i parkovne arhitekture u Hebrangovoj 19; najveći k_i uskladiti s pretežitim k_i bloka; visina i izgrađenost prema detaljnim pravilima ovog članka; uz obveznu i prioritetnu izradu detaljne konzervatorske podloge ili studije bloka.

14. UPUVlaška - Šubićeva - Martićeva - Derenčinova

Zadržavanje mješovite namjene; uređenje i dovršenje, uz rušenje i novu gradnju uz prethodnu integralnu valorizaciju stanja, te povijesne i funkcionalne vrijednosti bloka, odnosno pojedinih građevina; zaštita i obnova zgrada bivše tvornice Badel iz doba razvoja zagrebačke industrije; prenamjena u poslovno prodajne prostore i prostore kulture, primjerene gradskom središtu; nova gradnja javne, stambene, trgovačke, poslovne namjene; najveći k_i uskladiti s pretežitim k_i bloka; uz obveznu i prioritetnu izradu detaljne konzervatorske podloge ili studije bloka; uređenje prostora prema gradskom projektu.

15. UPU Bornina - Erdödyjeva - Branimirova - Domagojeva

Zadržavanje postojeće pretežito stambene namjene; uređenje i dovršenje i nova gradnja uz prethodnu integralnu valorizaciju stanja, te povijesne i funkcionalne vrijednosti bloka, odnosno pojedinih građevina; nova gradnja uz Borninu i Branimirovu i u središnjem dijelu bloka, stambene, javne, ugostiteljsko-turističke i poslovne namjene primjerene stanovanju; najveći k_i uskladiti s pretežitim k_i bloka; visinu građevine uskladiti s pretežitom visinom gradnje u bloku; uz obveznu i prioritetnu izradu detaljne konzervatorske podloge ili studije bloka.

KONSOLIDIRANA GRADSKA PODRUČJA

Programske smjernice za izradu urbanističkih planova uređenja slijede iz urbanog pravila:

Uređenje i urbana obnova prostora mješovite gradnje (2. 8.) :

- obvezno je uređenje prostora prema UPU Vrbik - Središnji prostor;
- iznimno uređenje prostora Petrine - Županići prema UPU Petrine – Županići

Uređenje i urbana obnova prostora visoke gradnje (2. 9.)

- obvezno je uređenje prostora prema: UPU Oporovihčka - sjever, UPU Vrbik - Savska - Slavonska, UPU Kraš, UPU Gradišćanska - Cankareva - Prilaz baruna Filipovića, UPU Franck, UPU Savska -Vukovarska, UPU Brezje - zona jug;

Uređenje, zaštita i urbana obnova kompleksa jedne namjene (2.10.)

- obvezno je uređenje prostora groblja prema: UPU proširenje groblja Mirogoj, UPU Groblje Miroševac- jug i UPU Groblje Miroševac - istok, UPU Groblje Sv. Klara, UPU Groblje Čučerje, UPU Groblje Šestine, UPU Groblje Stenjevec, UPU Groblje Jakuševac, te uređenje prostora jedne namjene prema UPU Termalno kupalište Blato.

Uređenje zaštitnih zelenih površina (2.12.)

- obvezno je uređenje prostora prema UPU groblja kućnih ljubimaca na prostoru istočno od park-šume Čulinečina.

NISKOKONSOLIDIRANA GRADSKA PODRUČJA

Programske smjernice za izradu urbanističkih planova uređenja iz urbanog pravila -

Urbana preobrazba (3. 1.):

Programske smjernice:

1. UPU Ulica Lj. Posavskog - Zavrtnica - Branimirova - Crvenog križa

- transformacija u prostor visokoga urbanog standarda stambeno- poslovne namjene;
- gradnja i uređenje prema interpretaciji urbane matrice i tipologije Donjeg grada uz mogućnost gradnje i samostojećih visokih građevina; uređenje javnog parka i otvorenih sportskih igrališta, uređenje i dopuna ulične mreže i javnih prostora.

2. UPU Banjavčićeva - Heinzelova - Branimirova - Zavrtnica

- transformacija u prostor pretežito poslovne namjene visokoga urbanog standarda;
- prostor visoke gradnje interpretacijom urbane matrice i tipologije Donjeg grada uz mogućnost gradnje i samostojećih građevina;
- uređenje i dopuna ulične mreže, javnih prostora i zelenila.

3. UPU Ciglana

- transformacija zone "stare industrije" u prostor visokoga urbanog standarda;
- uređenje novih zona mješovite i poslovne namjene, javnih parkova, te uređenje terminala javnog prijevoza;
- uređenje i dopuna ulične mreže, javnih prostora i sustava gradske infrastrukture;
- nova gradnja visokih, odnosno niskih građevina ovisno o usklađenju s postojećom okolnom izgrađenom strukturom;
- očuvanje prostora posebnih prirodnih i graditeljskih vrijednosti;
- afirmacija poteza uz Ilicu;
- studija prostornih i prometnih mogućnosti užeg i šireg područja (povihzivanje s okolnom mrežom – Ilica, Kustošijanska, ulica Črnomerec, Prilaz baruna Filipovića...).

4. UPU Sveti Duh

- zaštita, uređenje i dogradnja zapadnog dijela podsljemenskog predjela kao cjeline, osobito pejzažnih i zaštitnih zelenih površina i komunalne opreme
- u zoni mješovite namjene, gradnja pretežito stambenih građevina manjih gabarita;
- u zoni javne i društvene namjene gradnja prema programu i normativima osnovne namjene i u skladu s okolnom gradnjom, a premajavnomnatječaju, dio terena parkovno uređen;
- osigurati poprečne pješačke veze.

5. UPU Savska - Šarengadska - jug

- uređenje prostora mješovite namjene pretežito visokom gradnjom i sportsko-rekreacijske zone; uređenje prostora u kontekstu povihzivanja gradskog tkiva sa sjeverne i južne strane rijeke;
- preispitat će se mogućnost gradnje građevina viših od 9 etaža;
- uređenje prostora od važnosti za čitav grad;
- transformacija postojeće izgrađene strukture u prostor visokoga urbanog standarda,

- definiranje fizionomijskih elemenata slike grada;
- afirmacija prostora ispod pruge i uz nju.

6. UPU Savska - Šarengradska - sjever

- površine mješovite namjene;
- uređenje prostora pretežito visoke gradnje;
- preispitat će se mogućnost gradnje građevina viših od 9 etaža;
- uređenje prostora od važnosti za čitav grad;
- studija mogućnosti poprečnog povihzivanja s ostalim prostorom Trešnjevke pješačkim i kolnim prolazima ispod pruge.

7. UPU Savska ulica - Prisavlje

- uređenje prostora mješovite namjene i planiranje pretežito visoke gradnje;
- transformacija postojeće izgrađene strukture u prostor visokoga urbanog standarda;
- sadržajno, funkcionalno i oblikovno usklađenje s okolnim visokokonsolidiranim prostorom.

9. UPU NK Zagreb

- površine mješovite i sportsko-rekreacijske namjene;
- uređenje prostora pretežito visoke gradnje; uređenje prostora gradskog značaja;
- transformacija u prostor visokoga urbanog standarda;
- prometno, sadržajno i funkcionalno povihzivanje s prostorom Donjeg grada.

10. UPU područja nekadašnje Tvornice cementa u Podsusedu

a) Za površinu poslovne namjene te javne i društvene namjene između planirane ulice Karažnik i Aleje Bologne (južni dio) predviđa se:

- transformacija u prostor visokoga urbanog standarda, oblikovanjem i sadržajima prilagođen značenju zapadnog ulaza u grad;
- omogućiti integraciju stambene namjene visine do 5 etaža, kao i supstituciju objekata cementare javnim i poslovnim sadržajima;
- omogućiti poboljšanje komunalne infrastrukture - osobito odvodnje kao preduvjeta sanacije klizišta;
- preispitati mogućnosti dreniranja i korištenje podzemnih voda.

b) U širem području nekadašnje Tvornice cementa, sjeverno od planirane ulice Karažnik (sjeverni dio plana):

- planirati površine gospodarske, stambene, mješovite, sportsko-rekreacijske namjene i društvene namjene;
- preduvjet gradnje u utjecajnoj zoni klizišta je provihdena sanacija klizišta;
- uređenje reciklažnog dvorišta za građevni otpad i odlaganje zemlje, u funkciji sanacije klizišta;
- tipologiju gradnje sjeverno od planirane ulice Karažnik prilagoditi gradnji u kontaktnoj zoni.

11. UPU Oranice - TEP - Tematski park

- uređenje prostora uz transformaciju postojeće izgrađene strukture;
- artikuliranje poteza uz planiranu gradsku aveniju ulicu Oranice;
- uređenje prostora mješovitom gradnjom, u pravilu visokom, niskom, uz mogućnost individualne gradnje;

- afirmacija vodotoka kao prirodnog elementa u urbanoj matrici;
- uređenje prostora javne zelene površine - tematskog parka kao sportsko-rekreacijske zone u skladu s važnošću prostora za budući gradski identitet te u skladu s očekivanom transformacijom i prenamjenom okolnog prostora;
- obavezan javninaatječaj za područje tematskog parka.

12. DPU uređenja stambenog naselja na lokaciji bivše vojarne Špansko - Oranice

- površina mješovite - pretežito stambene namjene;
- transformacija u prostor visokoga urbanog standarda, uz poštivanje postojeće vegetacije i afirmaciju vodotoka.

13. UPU Tvornica autobusa

- transformacija nekadašnje industrijske strukture u novu stambeno-poslovnu zonu visokoga urbanog standarda;
- uređenje prostora uz mogućnost planiranja pretežito visoke gradnje;
- preispitat će se mogućnost gradnje građevina viših od 9 etaža;
- uređenje novih javnih prostora, gradske infrastrukture i odgovarajućih pratećih sadržaja;
- povihzivanje s okolnim stanovanjem u homogenu cjelinu.

14. UPU Ferenščica - zapad

- transformacija postojeće strukture uz glavne gradske prometnice u zonu mješovite stambeno-poslovne namjene visokoga urbanog standarda;
- uređenje prostora uz mogućnost planiranja pretežito visoke gradnje;
- mogućnost sanacije dijela postojeće gusto izgrađene strukture odabirom odgovarajuće tipologije (niska i individualna gradnja);
- uređenje novih javnih prostora i gradske infrastrukture;
- afirmacija poteza uz Ulicu grada Vukovara i Donje Svetice.

15. UPU Ferenščica - istok

- transformacija postojeće strukture u zonu mješovite stambeno-poslovne namjene visokoga urbanog standarda;
- uređenje prostora planiranjem visoke i niske gradnje;
- mogućnost sanacije dijela postojeće gusto izgrađene strukture odabirom odgovarajuće tipologije (niska i individualna gradnja);
- uređenje novih javnih prostora i gradske infrastrukture.

16. UPU Istočni kolodvor:

- transformacija nekadašnje industrijske zone u prostor mješovite namjene visokoga urbanog standarda;
- uređenje prostora planiranjem visoke i niske gradnje;
- uređenje novih javnih prostora i gradske infrastrukture;
- afirmacija prostora uz Heinzelovu ulicu i ulicu Svetice;
- istraživanje mogućnosti povihzivanja s prostorom sjeverno od željezničke pruge.

17. UPU Studentski kampus Borongaj

- transformacija zone bivše vojarnje Borongaj u zonu javne i društvene namjene - Studentski kampus, obrazovno-znanstveno-istraživački centar sa svim pratećim sadržajima;
- očuvanje postojećeg kvalitetnog visokog zelenila i postojećeg vodotoka;
- uređenje novih javnih prostora i gradske infrastrukture;
- planiranje parkovnih površina;
- planiranje sportsko-rekreacijskih površina i sadržaja.

18. UPU Ulica grada Gospića - sjeveroistok

- transformacija industrijske zone u prostor mješovite namjene visokoga urbanog standarda;
- uređenje novih stambeno-poslovne zone;
- uređenje prostora planiranjem pretežito visoke gradnje uz respektiranje kvalitetne parkovne vegetacije;
- uređenje novih javnih prostora i gradske infrastrukture;
- afirmacija poteza uz Ulicu grada Gospića;
- u obuhvatu plana omogućiti gradnju stambenih i poslovnih građevina viših od devet nadzemnih etaža, tlocrtnu izgrađenosti nadzemnih etaža do 40%, uz osiguranje prirodnog terena minimalno 30%, drugi lokacijski uvjeti nisu ograničeni.

19. UPU Ulica grada Gospića - jugozapad:

- transformacija industrijske zone i zone postojeće individualne gradnje u prostor mješovite namjene;
- uređenje novih stambeno-poslovne zone;
- uređenje prostora planiranjem pretežito visoke gradnje;
- uređenje novih javnih prostora i gradske infrastrukture;
- mogućnost sanacije dijela postojeće gusto izgrađene strukture odabirom odgovarajuće tipologije (niska i individualna gradnja);
- afirmacija poteza uz Ulicu grada Gospića.

20. UPU Peščenica sjever - Štrigina

- transformacija postojeće strukture u prostor mješovite namjene;
- uređenje novih stambeno-poslovne zone planiranjem visoke i niske gradnje;
- uređenje novih javnih prostora i gradske infrastrukture;
- povihzivanje planirane strukture s kvalitetnom stambenom gradnjom uz Zvonimirovu i Bužanovu ulicu u homogenu cjelinu.

21. UPU - Svetice

- strukturalna i sadržajna preobrazba prostora;
- uređenje zona stambene i mješovite namjene;
- dovršenje i oblikovanje naselja u mjerilu usklađenom s postojećom kvalitetnom gradnjom (visokom, niskom i individualnom);
- povihzivanje ulica u gradsku mrežu;
- uređenje novih javnih prostora i gradske infrastrukture.

22. UPU Radnička - Domovinski most:

- strukturalno-funkcionalna transformacija u poslovnu zonu visokoga urbanog standarda;
- uređenje prostora planiranjem visoke gradnje;
- afirmacija prostora na jugoistočnom ulasku u grad, odabirom primjerenih volumena kvalitetnog oblikovanja;

- uređenje novih javnih prostora i gradske infrastrukture.

23. UPU Heinzelova - Radnička - željeznička pruga

- transformacija postojeće izgrađene strukture vodeći računa o zaštićenome kulturnom dobru;
- uređenje površine mješovite namjene planiranjem pretežito visoke gradnje;
- preispitat će se mogućnost gradnje građevina viših od 9 etaža;
- uređenje novih javnih prostora.

24. UPU Martinovka - zona istok

- površine mješovite i javne namjene te javne gradske površine - tematske zone;
- uređenje prostora planiranjem pretežito visoke gradnje, a uređenje javne gradske površine - tematske zone prema općim pravilima za niskokonsolidirana gradska područja;
- preispitat će se mogućnost gradnje građevina viših od 9 etaža;
- preispitat će se opcije realizacije projekta Sveučilišna aleja;
- transformacija u prostor visokoga urbanog standarda.

25. UPU Martinovka - zona zapad

- uređenje prostora mješovite namjene;
- transformacija postojeće izgrađene strukture;
- promjena postojeće parcelacije;
- uređenje prostora i planiranje pretežito visoke gradnje.

27. UPU Potez uz Savu južno od ulice Prisavlje

- uređenje površina mješovite namjene;
- uređenje prostora i planiranje niske i visoke gradnje uz obvezno planiranje većih otvorenih javnih površina, a uređenje javne gradske površine - prema općim pravilima za niskokonsolidirana gradska područja;
- omogućiti gradnju građevina društvene i javne namjene od važnosti za grad i državu – koja treba biti prevladavajuća;
- transformacija u prostor visokoga urbanog standarda, važnog za identitet grada;
- osigurati kontinuitet zelene površine uz rijeku Savu;
- planiranje zone za sport i rekreaciju –sport s gradnjom – R1 na potezu istočno od Mosta Slobode.

28. UPU Središnjeg prostora Brezja

- uređenje prostora i planiranje pretežito visoke gradnje u zonama mješovite i društvene namjene, a uređenje javne gradske površine - tematske zone prema općim pravilima za niskokonsolidirana gradska područja;
- radi zaštite vizura s Mosta slobode prema sjeveru, uz Ulicu Hrvatske bratske zajednice građevine ne mogu biti više od visine vijenca Nacionalne i sveučilišne knjižnice;
- transformacija u prostor visokoga urbanog standarda, važnog za identitet grada.

29. UPU Kruge

- površina mješovite namjene;
- uređenje prostora i planiranje visoke i niske gradnje;

- radi zaštite vizura s Mosta slobode prema sjeveru, objekti uz Ulicu Hrvatske bratske zajednice ne mogu biti viši od visine vijenca Nacionalne i sveučilišne knjižnice;
- transformacija u prostor visokoga urbanog standarda, važnog za identitet grada.

30. UPU Njivice

- površina mješovite namjene i javne gradske površine - tematske zone;
- uređenje prostora i planiranje pretežito visoke gradnje, a uređenje javne gradske površine - tematske zone prema općim pravilima za niskokonsolidirana gradska područja.

31. UPU Sigečica

- površina mješovite namjene;
- uređenje prostora i planiranje pretežito visoke gradnje;
- transformacija industrijske zone u prostor visokoga urbanog standarda.

32. UPU Cvjetno naselje za zonu istočno od HRT-a

- površina mješovite namjene;
- uređenje prostora i planiranje pretežito visoke gradnje;
- transformacija u prostor visokoga urbanog standarda, s interpolacijom javnih i društvenih sadržaja-koji trebaju biti prevladavajući;
- definiranje lokacije Državnog arhiva, definiranje potreba HRT-a;
- radi zaštite vizura s Mosta slobode prema sjeveru, uz Ulicu Hrvatske bratske zajednice građevine ne mogu biti više od visine vijenca Nacionalne i sveučilišne knjižnice.

33. UPU Staro Trnje, Savica, za zonu Prisavlje - Ulica V. Ruždjaka - planirana Strojarska

- površina mješovite namjene i mješovite - pretežito poslovne namjene;
- uređenje prostora i planiranje visoke, niske i individualne gradnje;
- radi zaštite vizura s Mosta slobode prema sjeveru, uz Ulicu Hrvatske bratske zajednice građevine ne mogu biti više od visine vijenca Nacionalne i sveučilišne knjižnice;
- transformacija u prostor visokoga urbanog standarda, važna za identitet grada;
- zaštita identiteta i strukture Starog Trnja.

34. UPU Savica - središnja zona

- površina mješovite namjene;
- uređenje prostora i planiranje pretežito visoke gradnje;
- transformacija u prostor visokoga urbanog standarda.

35. UPU Klanječka - Tomislavova

- površine mješovite i stambene namjene;
- uređenje prostora niske i visoke gradnje;
- preispitati će se mogućnost gradnje građevina viših od 9 etaža;
- uređenje novih stambeno - poslovne zone;
- komunalno opremanje zemljišta i uvođenje prometne mreže.

36. UPU Prečko - istok

- površine mješovite namjene;
- uređenje prostora pretežito visoke gradnje;
- preispitat će se mogućnost gradnje građevina viših od 9 etaža;
- transformacija izgrađene strukture u prostor višega urbanog standarda.

37. UPU Rudeš

- površine mješovite namjene;
- uređenje prostora visoke gradnje;
- komunalno opremanje zemljišta i uvođenje prometne mreže.

38. UPU Munja

- transformacija industrijske zone u prostor mješovite namjene visokoga urbanog standarda;
- preispitat će se mogućnost gradnje građevina viših od 9 etaža;
- uređenje novih javnih prostora i gradske infrastrukture;
- uređenje prostora planiranjem javnih sadržaja.

39. UPU Vukomerec

- transformacija zone u prostor mješovite namjene visokoga urbanog standarda;
- uređenje novih javnih prostora i gradske infrastrukture;
- uređenje prostora planiranjem javnih sadržaja;

40. UPU "TOZ"

- planiranje novoga stambenog naselja s pratećim sadržajima;
- definiranje interne prometne mreže koja će zajedno s postojećim i planiranim prometnim pravcima izvan područja obuhvata činiti funkcionalnu prometnu mrežu ovog dijela grada;
- osmišljavanje prostornog koncepta naselja kao područja visokog urbaniteta, u okviru kojega će se definirati mreža javnih prostora (trgovi i pješačke površine, parkovi, dječja igrališta i dr., te obavezno prostor za gradnju dječje ustanovih).

41. UPU Radnička - Slavonska avenija

- uređenje novih zone gospodarske namjene;
- preispitat će se mogućnost gradnje građevina viših od 9 etaža radi stvaranja i oblikovanja poteza otvorenih gradskih prostora koji su sastavni dio veze naselja park Maksimir, kampus Borongaj do naselja Savica - Šanci, osobito do novih sportsko-rekreacijske zone uz jezera Savica;
- afirmacija prostora uz Slavonsku aveniju i Radničku cestu.

42. UPU Laščina

- transformacija studentskog doma u dio stambenog naselja Laščina;
- zadržavanje postojeće kvalitetne vegetacije i povihzivanje u park naselja;
- planiranje dijela naselja poštujući smjernice održivog razvoja i energetske učinkovitosti;
- strukturiranje naselja poštujući konfiguraciju terena;
- planiranje pratećih sadržaja naselja (trg, dječji vrtić, park);

- planiranje drvoreda uz Laščinsku ulicu i Dobri dol;
- planiranje pješačke veze između Laščinske ulice i Dobrog dola.

44. UPU Zagorska, Selska, Meršićeva

- površina mješovite - pretežito stambene namjene;
- gradnja i uređenje prema interpretaciji i zaštiti postojeće urbane matrice, mogućnostgradnje samostojećih građevina;
- uređenje prostora planiranjem visoke i niske gradnje;
- afirmacija prostora uz prugu;
- intervencije u prostoru prema propozicijama nadležnog tijela zaštite.

45. UPU Dubrava - Mandlova

- transformacija u prostor visokog urbanog standarda, stambeno-poslovne namjene;
- uređenje prostora uz mogućnost planiranja visoke i niske gradnje;
- uređenje novih javnih prostora i sadržaja (trgovi i pješačke površine, parkovi, dječja ustanova, dječja igrališta), gradske infrastrukture i odgovarajućih pratećih sadržaja;
- afirmacija poteza uz ulicu Dubrava i Ulicu Dragutina Mandla;
- povihzivanje s okolnim stanovanjem u homogenu cjelinu.

46. UPU Cvjetno naselje za zonu zapadno od HRT-a

- površina mješovite namjene;
- uređenje prostora i planiranje pretežito visoke gradnje;
- transformacija u prostor visokoga urbanog standarda, s interpolacijom javnih i društvenih sadržaja ,posebno u odnosu na potrebe HRT-a;

47. UPU Savska-Jukićeva –Brozova-Tratinska

- uređenje površina javne i društvene namjene, te površina mješovite namjene;
- preispitati mogućnosti transformacije i uređenje postojeće izgrađene strukture, u zonu visoke i niske gradnje, visokog urbanog standarda vodeći računa o Tehničkom muzeju kao zaštićenome kulturnom dobru;
- u zoni mješovite namjene omogućiti gradnju građevina javne i društvene namjene-koja treba biti prevladavajuća;
- osiguranje iuređenje javnih prostora, zelenih površina i površine infrastrukturnog sustava za potrebe elektroopskrbe prema posebnim uvjetima;
- preispitivanje racionalnog pješačkog povihzivanja s Brozovom i Jukićevom ulicom.

NISKOKONSOLIDIRANA GRADSKA PODRUČJA

Programske smjernice za izradu urbanističkih planova uređenja iz urbanog pravila

Nova regulacija na neizgrađenom prostoru (3. 2.)

Programske smjernice:**1. DPU Gračani - Dolje**

- uređenje infrastrukturnih sadržaja od značenja za čitav grad, posebno terminala javnog prijevoza, na pretežito neizgrađenom prostoru na "ulazu" u Park prirode Medvednica;
- uređenje prostora s tramvajskim i autobusnim terminalom i stanicom žičare u Gračanima s pratećim sadržajima uz maksimalno moguće poštivanje topografije i uklapanje u postojeće kvalitetne izrazite pejzažne vrijednosti područja i lokalne uvjete;
- gradnju garažno-parkirališnih mjesta - javne garaže preporuča se rješavati podzemno s "ozelenjenim krovom" uklopljenim u cjelovito krajobrazno rješenje i dio površine riješiti parkovno;
- intervencije u ovom prostoru prema propozicijama nadležnog tijela zaštite;
- javninačajaj za gradnju i uređenje terminala javnog prijevoza s pratećim sadržajima.

2. UPU Dubrava - centar

- artikuliranje središnjeg prostora Dubrave;
- definiranje odgovarajućeg mjerila i tipologije gradnje u skladu s lokalnim uvjetima;
- uređenje novih javnih prostora i gradske infrastrukture;
- povihzivanje postojećih i planiranih sadržaja u homogenu cjelinu.

3. UPU Prečko - jug

- površine stambene namjene;
- uređenje prostora visoke gradnje;
- uređenje neizgrađenoga komunalno neuređenog prostora u novu stambenu zonu.

4. UPU Stara Loza - Donje Prečko I

- definiranje potreba za sadržajima javne i društvene namjene širega gravitirajućeg područja i UPU-a Stara Loza - Donje Prečko II. prema kapacitetima zone i posebnim propisima kojima se određuje standard sadržaja javne i društvene namjene.

4a. UPU Stara Loza - Donje Prečko II

- javne zelene površine - tematski park;
- gradnja infrastrukturnih građevina;
- uređenje (sadržajna struktura, opremljenost građevinama i drugo) u skladu s obilježjima prirodnog krajolika i karakteristikama ekološkog sustava, ograničenjima prostora - vodocrpilište i važnošću prostora - Savski park;
- teme parka planirati kao nastavak srodnih sportsko-rekreacijskih sadržaja na potezu prema Jarunskom jezeru;
- intervencije u ovom prostoru prema propozicijama nadležnog tijela zaštite.

5. UPU Sportski park Jarun

- javne zelene površine - tematski park;
- uređenje prostora tematskog parka kao sportsko-rekreacijske površine, odnosno kao nastavak i sadržajnu dopunu RŠC Jarun;

6. UPU Vrbani III.

- površine mješovite namjene i sportsko-rekreacijske namjene;
- uređenje prostora pretežito visoke gradnje i sportsko-rekreacijska namjena prema pravilima za uređenje, zaštitu i urbanu obnovu kompleksa jedne namjene;
- preispitat će se mogućnost gradnje građevina viših od 9 etaža;
- uređenje komunalno neopremljenoga i pretežno neizgrađenoga osobito vrijednoga kontaktnog prostora sa RŠC Jarun.

7. UPU Savska Opatovina

- površine mješovite namjene;
- uređenje prostora pretežito visoke gradnje;
- uređenje komunalno neopremljenoga i pretežno neuređenoga prostora uz gradsku aveniju;
- uređenje novih poslovne - stambeno zone.

8. UPU Dubravica - Karažnik

- organizacija prostora i razgraničenje namjene između površina sporta i rekreacije i mješovite namjene;
- udio površine mješovite namjene do 60% površine područja;
- uz ulicu Karažnik predviđa se dopunjavanje poteza individualne gradnje, a za novo naselje tipologija visoke gradnje prilagođena prirodnim karakteristikama prostora i potezu zapadnog ulaza u grad;
- uređenje površina za sport i rekreaciju prema urbanim pravilima za uređenje kompleksa jedne namjene;
- definiranje novih prometne mreže te njeno povihzivanje s postojećom mrežom naselja Gajnice i mrežom na prostoru nekadašnje Tvornice cementa u Podsusedu.

9. UPU Remetinec rotor - istok

- uređenje i transformacija prostora niskoga urbanog standarda u područje visokoga urbanog standarda iznimne važnosti za identitet grada, u dijelu mješovite-pretežito poslovne namjene;
- preispitat će se mogućnost gradnje građevina viših od 9 etaža;
- omogućiti prometno povihzivanje, kolno i pješačko, prostora u obuhvatu plana iprostora Kajzerice (na istoku, izvan obuhvata plana) povihzivanjem postojećih prometnih koridora i planiranjem novih;
- planirati postaju putničkoga prigradskog i gradskog prometa s prostorom 'park and ride' terminala i intermodalnu stanicu.

10. UPU Remetinec rotor - zapad

- uređenje i transformacija prostora u područje visokoga urbanog standarda iznimne važnosti za identitet grada, u dijelu mješovita - pretežito poslovna namjena;
- uređenje gospodarske namjene - poslovne, visokom i niskom gradnjom, uređenjem, zaštitom i urbanom obnovom kompleksa jedne namjene;
- preispitat će se mogućnost gradnje građevina viših od 9 etaža;
- uređenje javne zelene površine u skladu s osnovnim hidrotehničkim obilježjima, obilježjima prirodnog krajolika, karakteristikama ekološkog sustava;

11. UPU Savski park -istok

- uređenje i transformacija prostora za budući razvoj u područje visokoga urbanog standarda iznimne važnosti za identitet grada na Savi;
- preispitat će se mogućnost gradnje građevina viših od 9 etaža;
- uređenje mješovitom - pretežito stambenom namjenom orijentiranom prema rijeci Savi i poslovnom namjenom orijentiranom prema Jadranskoj aveniji. Uređenje i oblikovanje savske šetnice, osiguranje pješačkih veza s naseljem Lanište preko (ispod) Jadranske avenije, afirmacija prostora inundacije za urbane funkcije;

12. UPU Savski park - zapad

- uređenje i transformacija prostora za budući razvoj u područje visokoga urbanog standarda iznimne važnosti za identitet grada na Savi;
- preispitat će se mogućnost gradnje građevina viših od 9 etaža;
- uređenje mješovitom - pretežito stambenom namjenom orijentiranom prema rijeci Savi i poslovnom namjenom orijentiranom prema Jadranskoj aveniji. Uređenje i oblikovanje savske šetnice, osiguranje pješačkih veza s naseljem Lanište preko (ispod) Jadranske avenije, afirmacija prostora inundacije za urbane funkcije;

13. UPU Slobodne carinske zone Jankomir

- organizacija prostora gospodarske namjene i detaljnije razgraničenje između podvrsta gospodarske namjene;
- uređenje komunalno neopremljenoga i pretežito neizgrađenoga prostora i njegovo povihzivanje s gradskom prometnom mrežom.
- preispitat će se mogućnost gradnje građevina viših od 9 etaža;

14. UPU Jankomir - Malešnica

- plansko uređenje i komunalno opremanje pretežito neizgrađenog prostora uz transformaciju u prostor visokoga urbanog standarda, s posebnim naglaskom na površine u javnoj upotrebi;
- uređenje površina mješovite namjene u pravilu tipologijom visoke gradnje;
- u zonama javne i društvene namjene planirati površine za dječju ustanovu, osnovnu školu i policijsku postaju.

15. UPU Jankomir - Prisavišće

- konsolidacija neizgrađenoga prisavskog prostora definiranjem namjene, načina gradnje i uređenja prostora, uz respektiranje prirodnih obilježja krajolika i definiranje odnosa prema Savi.

16. UPU Mlados I

- javna zelena površina - tematski park;
- uređenje (sadržajna struktura, opremljenost građevinama i drugo) u skladu s osnovnim hidrotehničkim obilježjima, obilježjima prirodnoga krajolika, karakteristikama ekološkog sustava;
- obavezna izrada krajobrazne studije;
- obavezna izrada studije utjecaja na okoliš.

17. UPU Mlados II

- javna zelena površina - tematski park;

- uređenje (sadržajna struktura, opremljenost građevinama i drugo) u skladu s osnovnim hidrotehničkim obilježjima, obilježjima prirodnoga krajolika, karakteristikama ekološkog sustava;

19. UPU Središće - zapad

- afirmacija središnjeg područja Novog Zagreba mješovite i javne namjene u prostor najvišega urbanog standarda;
- uređenje i urbana obnova prostora pretežito visoke gradnje.

20. UPU Park Novi Zagreb

- uređenje javne zelene površine - javni park u središnji otvoreni prostor Novog Zagreba, u skladu sa važnošću prostora za identitet grada, na način uređenja javnih zelenih površina;
- u dijelu prostora južno od Islandske ulice i istočno od Avenije Većeslava Holjevca omogućuje se uređenje tematskog parka „Hrvatska u malom“, a u sklopu prethodne razrade cjelovite zone Park Novi Zagreb;
- sadržajna struktura, opremljenost građevinama i dr. u skladu s važnošću prostora za identitet grada;

21. UPU Petlja Lučko

- uređenje komunalno neopremljenoga, djelomično izgrađenog područja infrastrukturnih sustava.

22. UPU Petlja Lučko - sjever

- uređenje komunalno neopremljenoga, iznimno prometno dostupnoga, neizgrađenog područja gospodarske namjene - proizvodna namjena uređenje, zaštita i urbana obnova kompleksa jedne namjene.

23. UPU Petlja Lučko - jug

- uređenje komunalno neopremljenoga, iznimno prometno dostupnoga, neizgrađenog područja gospodarske namjene - proizvodna namjena uređenje, zaštita i urbana obnova kompleksa jedne namjene.

24. UPU Blato - jug

- plansko aktiviranje neizgrađenoga rubnog područja naselja - konsolidacija urbanog teritorija definiranjem namjene, načina gradnje i uređenja prostora.

25. UPU Botinec - zapad

- uređenje i plansko aktiviranje neizgrađenoga rubnog područja naselja - konsolidacija urbanog teritorija mješovite namjene, načina gradnje i uređenja prostora;
- unutar obuhvata potrebno je planirati površine društvenih (zdravstvenih, školskih, predškolskih i kulturnih), javnih (javni park) i sportsko-rekreacijskih sadržaja.

26. UPU Otočec - istok

- plansko aktiviranje novoga stambenog naselja;
- uređenje i urbana obnova rubnih prostora individualne gradnje i uređenje i urbana obnova prostora niske gradnje.

27. UPU Klara

- plansko aktiviranje neizgrađenoga rubnog područja naselja Sv. Klara;
- konsolidacija urbanog teritorija definiranjem namjene, načina gradnje i uređenja prostora.

28. UPU Podbrežje

- plansko aktiviranje neizgrađenog prostora mješovite - pretežito stambene namjene uređenjem prostora visoke gradnje.;
- preispitat će se mogućnost gradnje građevina viših od 9 etaža.

29. UPU Dugave - jug

- plansko aktiviranje atraktivno pozicioniranog područja poslovne namjene;
- uređenje, zaštita i urbana obnova kompleksa jedne namjene.

30. UPU Buzinski Krči - Ranžirni kolodvor jug

- plansko aktiviranje rubnoga neizgrađenoga gradskog područja omeđenog jakim infrastrukturnim koridorima, uz naglasak na kvalitetno oblikovanje primjereno položaju;
- uređenje i urbana obnova prostora visoke, niske i individualne gradnje, uređenje javnih zelenih površina.
- preispitat će se mogućnost gradnje građevina viših od 9 etaža;

31. UPU Jakuševac

- plansko aktiviranje zone poslovne namjene s naglaskom na definiranje odnosa prema Vatikanskoj aveniji;
- plansko aktiviranje mješovite namjene s naglaskom na definiranje odnosa prema naselju Jakuševac;
- uređenje, zaštita i urbana obnova kompleksa jedne namjene, uređenje i urbana obnova prostora niske i visoke gradnje.

32. UPU Sajam automobila

- formiranje fizionomijski i identitetski raspoznatljive zone poslovne namjene, uvođenjem visokih sadržajnih i oblikovnih standarda građenja, uređenja i opremanja prostora;
- preispitat će se mogućnost gradnje građevina viših od 9 etaža;
- osmišljavanje zone javnog korištenja s naglaskom na definiranje odnosa i pristupačnosti rijeci Savi.

34. UPU Slanovihc

- uređenje novog dijela naselja uz poštivanje ambijentalnih posebnosti krajobraza karakterističnog za podsljemenski prostor;
- uređenje prostora uz mogućnost planiranja gradnje individualnih stambenih građevina, osim uz Slanovičku i Miroševičku cestu, gdje je moguće planirati gradnju niskih stambenih građevina;

- uređenje novih javnih prostora i gradske infrastrukture;
- uz postojeće ulice, do donošenja plana, moguća je rekonstrukcijai interpolacija prema urbanim pravilima iz točaka 8.2.2. ovih odredbi.

35. UPU Degidovihc

- uređenje novog dijela naselja uz poštivanje ambijentalnih posebnosti krajobraza karakterističnog za podsljemenski prostor;
- uređenje prostora uz mogućnost planiranja gradnje individualnih stambenih građevina, osim uz Čučersku cestu, gdje je moguće planirati gradnju niskih stambenih građevina;
- uređenje novih javnih prostora i gradske infrastrukture;
- uz postojeće ulice, do donošenja plana, moguća je rekonstrukcijai interpolacija prema urbanim pravilima iz točaka 8.2.2. ovih odredbi.

36. UPU Dankovihc

- uređenje novog dijela naselja uz poštivanje ambijentalnih posebnosti krajobraza karakterističnog za podsljemenski prostor;
- uređenje prostora uz mogućnost planiranja gradnje individualnih stambenih građevina;
- uređenje novih javnih prostora i gradske infrastrukture;
- uz postojeće ulice, do donošenja plana, moguća je rekonstrukcijai interpolacija prema urbanim pravilima iz točke 8.2.2. ovih odredbi

37. UPU Oporovihc - jug

- uređenje zone javnenamjene uz poštivanje ambijentalnih posebnosti krajobraza karakterističnog za podsljemenski prostor;
- definiranje adekvatnog mjerila i tipologije gradnje;
- uređenje novih javnih prostora i gradske infrastrukture.

38. UPU Čulinec - Trnava

- uređenje novog dijela naselja mješovite namjene u cilju podizanja urbanog standarda, povihzivanja i dovršenja postojećeg naselja kao homogene cjeline;
- definiranje adekvatnog mjerila i tipologije gradnje;
- uređenje novih javnih prostora i gradske infrastrukture.

39. UPU Čulinečka - zapad

- uređenje novih zone gospodarske namjene;
- afirmacija prostora uz Čulinečku ulicu.

40. UPU Čulinečka cesta - produžena Vukovarska

- uređenje novih zone poslovne namjene na križanju glavnih gradskih ulica;
- mogućnost uređenje prostora za razvoj malog poduzetništva.

41. UPU Trnava

- uređenje novog dijela naselja mješovite namjene u cilju podizanja urbanog standarda, povihzivanja i dovršenja postojećeg naselja kao homogene cjeline;
- definiranje adekvatnog mjerila i tipologije gradnje;
- uređenje novih javnih prostora i gradske infrastrukture.

41a. UPU Trnava II

- uređenje novog dijela naselja mješovite namjene u cilju podizanja urbanog standarda, povihzivanja i dovršenja postojećeg naselja kao homogene cjeline;
- definiranje adekvatnog mjerila i tipologije gradnje u skladu s okolnom izgradnjom;
- uređenje novih javnih prostora i gradske infrastrukture.

41.b UPU Trnava III

- uređenje novog dijela naselja mješovite namjene radi podizanja urbanog standarda, povihzivanja i dovršenja postojećeg naselja kao homogene cjeline;
- definiranje adekvatnog mjerila i tipologije gradnje u skladu s okolnom izgradnjom;
- uređenje novih javnih prostora i gradske infrastrukture.

41.c UPU Trnava IV

- uređenje novog dijela naselja mješovite namjene radi podizanja urbanog standarda, povihzivanja i dovršenja postojećeg naselja kao homogene cjeline;
- definiranje adekvatnog mjerila i tipologije gradnje u skladu s okolnom izgradnjom;
- uređenje novih javnih prostora i gradske infrastrukture.

42. UPU Resnik I

- uređenje novog dijela naselja mješovite namjene u cilju podizanja urbanog standarda, povihzivanja i dovršenja postojećeg naselja kao homogene cjeline;
- definiranje adekvatnog mjerila i tipologije gradnje;
- uređenje novih javnih prostora i gradske infrastrukture;
- uz postojeće ulice do donošenja plana, moguća je rekonstrukcijai interpolacija prema urbanim pravilima iz točke 8.2.2. ovih odredbi.

43. UPU Resnik II

- organizacija prostora gospodarske namjene i detaljnije razgraničenje između podvrsta gospodarskenamjene;
- uređenje komunalno neopremljenog i neizgrađenog prostora i njegovo povihzivanje s gradskom prometnom mrežom.

44. UPU Resnik III

- uređenje novog dijela naselja mješovite namjene u cilju podizanja urbanog standarda, povihzivanja i dovršenja postojećeg naselja kao homogene cjeline;
- definiranje adekvatnog mjerila i tipologije gradnje;
- uređenje novih javnih prostora i gradske infrastrukture;
- uz postojeće ulice do donošenja plana, moguća je rekonstrukcijai interpolacija prema urbanim pravilima iz točke 8.2.2. ovih odredbi.

45. UPU Savica - Šanci istok

- konsolidacija neizgrađenoga prisavskog prostora definiranjem namjene, načina gradnje i uređenja prostora, uz respektiranje prirodnih obilježja i krajolika i definiranje odnosa prema Savici;
- definiranje adekvatnog mjerila i tipologije gradnje u skladu s lokalnim uvjetima;
- definiranje novih prometne mreže i prelaska preko Savice.

46. UPU Savica - Šanci središnja zona

- planiranje građevina mješovite - pretežito stambene namjene i mješovite - pretežito poslovne namjene;
- obavezno je planiranje osnovne škole i dječjeg vrtića;
- moguće je planiranje individualne i niske stambene građevine;
- omogućavanje zadržavanja postojećih građevina i izgrađenosti;
- definiranje novih prometne mreže;
- definiranje uređenja i sadržaja javnog parka;
- promjena postojeće parcelacije.

47. UPU Borovje - istok

- uređenje novog dijela naselja u cilju podizanja urbanog standarda te povihzivanja i dovršenja postojećeg naselja kao homogene cjeline;
- uređenje prostora planiranjem gradnje pretežito visokih građevina;
- definiranje adekvatnog mjerila i tipologije gradnje;
- uređenje novih javnih prostora i gradske infrastrukture.

48. UPU Borovje - sjeverna zona

- plansko aktiviranje zone mješovite namjene u zonu mješovite - pretežito stambene namjene;
- planiranje otvorenoga javnog prostora parkova i veće pješačke površine;
- definiranje adekvatnog mjerila i tipologije gradnje (visine građevina do devet nadzemnih etaža);
- definiranje novih prometne mreže.

49. UPU Borovje - zona jug

- plansko aktiviranje prostora mješovite - pretežito stambene namjene;
- definiranje adekvatnog mjerila i tipologije gradnje (visine građevina do devet nadzemnih etaža);
- planiranje zone sporta i rekreacijske;
- planiranje većih parkovnih površina;
- definiranje novih prometne mreže.

50. UPU Grana

- uređenje novih zone poslovne namjene;
- mogućnost uređenje prostora za razvoj malog poduzetništva;
- uređenje novih javnih prostora i gradske infrastrukture.

51. UPU Savišće

- uređenje prostora za novih gradske programe;
- definiranje sadržaja, tipologije i formata gradnje.

52. UPU Žitnjak

- uređenje prostora za novih gradske programe;
- definiranje sadržaja, tipologije i formata gradnje.

54. UPU Branovihčina I

- planiranje i definiranje sadržaja uz maksimalno respektiranje zatečenih prirodnih vrijednosti, osobito vrijednog krajolika potoka Čučerska reka i livada Oporovca na kontaktnom području dubravske visoravni i podbrežja Medvednice;
- područje krajobraza potoka Čučerska reka formira se kao cjelovita zona javnog parka koja se uređuje prema urbanim pravilima iz točke 8.2.2. ovih odredbi;
- uređenje novog dijela naselja mješovite namjene u cilju podizanja urbanog standarda, povihzivanja i dovršenja postojećeg naselja kao homogene cjeline;
- uređenje zona javne i društvene namjene - predškolske i školske i zone rekreacijske namjene sjeverno od zone javnog parka;
- uređenje zone mješovite namjene uz Oporovihčku ulicu visokoga urbanog i oblikovnog standarda;
- definiranje sadržaja i intenziteta uređenja;

54.a Branovihčina II

- planiranje i definiranje sadržaja uz maksimalno respektiranje zatečenih prirodnih vrijednosti, osobito vrijednog krajolika potoka Čučerska reka i livada Oporovcana kontaktnom području dubravske visoravni i podbrežja Medvednice;
- područje krajobraza potoka Čučerska reka formira se kao cjelovita zona javnog parka koja se uređuje prema urbanim pravilima iz točke 8.2.2. ovih Odredbi;
- uređenje novog dijela naselja mješovite namjene u cilju podizanja urbanog standarda, povihzivanja i dovršenja postojećeg naselja kao homogene cjeline;
- uređenje zone javne i društvene namjene - predškolske i školske;
- definiranje intenziteta uređenja.

55. UPU Eko park Savica - Petruševac -jug

- očuvanje prirodnih vrijednosti prostora, a osobito u odnosu na zaštitu vodocrpilišta;
- uređenje tematskog parka u cilju promoviranja edukacije o zaštiti okoliša;
- formiranje krajolika u skladu s fizionomijom ravničarskoga prisavskog prostora i kontaktne zaštićene zone Savice.

56. UPU Eko park Savica - Petruševac -sjever

- uređenje tematskog parka s ciljem ponude kvalitetnih programa vezanih uz kulturu korištenja slobodnog vremena, promociju zagrebačke i hrvatske graditeljske i prirodne baštine i zaštitu okoliša (edukacija, sport i rekreacija i drugi kompatibilni sadržaji);
- očuvanje prirodnih vrijednosti prostora i zaštita vodocrpilišta;
- formiranje kvalitetno oblikovanoga kultiviranog krajolika s elementima kulturnog u skladu s fizionomijom ravničarskoga prisavskog prostora i kontaktne zaštićene zone Savice.

57. UPU Park Granešina sa sportsko-rekreacijskom zonom

- uređenje parka i rekreacijskog centra u dolini potoka Trnava u cilju povihćanja kvalitete stanovanja u okolnim naseljima;
- uređenje prostora uz respektiranje zatečenih prirodnih vrijednosti.

58. UPU Sportsko-rekreacijski centar Kosničko

- očuvanje prirodnih vrijednosti prostora;
- uređenje sportsko-rekreacijskog parka kao dijela Savskog parka.

59. UPU Grmoščica

- uređenje centra sporta i rekreacije i javnog parka od važnosti za čitav grad;
- nova gradnja zatvorenih i otvorenih sportskih građevina, s gledalištem ili bez njega, i drugih prostora što služe osnovnoj djelatnosti, odnosno parka;
- zaštita ambijentalnih i prirodnih vrijednosti i posebnosti.

60. UPU Müllerov breg

- konsolidacija neizgrađenog prostora Müllerovog brega stambenom izgradnjom uz poštivanje prirodnih obilježja krajolika;
- definiranje novih javnih prostora i pratećih sadržaja naselja (sportska dvorana, dvorana za kulturu), osigurati transformaciju u prostor visokog urbaniteta;
- poboljšati prometnu integraciju ovog dijela grada.

61. UPU "Prečko - zapad"

- planiranje novoga stambenog naselja s pratećim sadržajima;
- osmišljavanje prostornog koncepta naselja kao područja visokog urbaniteta, u okviru kojega će se definirati mreža javnih prostora (trgovi i pješačke površine, parkovi, dječja igrališta i dr., te površine za gradnju građevina javne namjene).

62. UPU Šimunska

- balansiranje društvene namjene s mješovitom namjenom prema konzervatorskoj podlozi nadležnog tijela zaštite.

63. UPU Stara Loza - zapad

- usklađivanje razvoja s prirodnim resursima i ograničenjima, poštujući položajnu vrijednost.

64. UPU Melinište

- planiranje javnih sadržaja, planiranje dijela naselja poštujući smjernice održivog razvoja i energetske učinkovitosti;
- planiranje rahle strukture paviljonskoga tipa u parkovnom okruženju;
- poštivanje konfiguracije terena i postojeće vegetacije;
- minimiziranje kolnog prometa osobnim vozilima.

66. UPU Resnik - Krčevine

- uređenje novog dijela naselja mješovite namjene u cilju podizanja urbanog standarda, povihzivanja i dovršenja postojećeg naselja kao homogene cjeline;
- definiranje adekvatnog mjerila i tipologije gradnje;
- uređenje novih javnih prostora, ustanovih društvenog standarda i gradske infrastrukture poštujući i potrebe kontaktnoga substandardnog prostora stambene gradnje;
- planiranje naselja poštujući smjernice održivog razvoja i energetske učinkovitosti.

67. UPU Jamine - Orešje

- izgradnja novoga stambenog naselja individualnih građevina uz mogućnost planiranja poteza niskih višestambenih građevina u cilju formiranja novih javnih otvorenih prostora s pratećim sadržajima;
- definiranje mreže javnih prostora, posebno povihznice ulica Jamine-Orešje te pristupa okolnim parkovnim površinama;
- evidentiranje i valoriziranje zatečenog zelenila i određivanje mjera zaštite.